



Podgląd zawartości pliku GML

Informacje o pliku

Nazwa jednostki i identyfikator TERYT: **Hrubieszów (060401) / Powiat hrubieszowski / LUBELSKIE**

Typ aktu planowania przestrzennego: **plan ogólny gminy (POG)**

Zawartość: **akt planowania przestrzennego lub zbiór aktów planowania przestrzennego**

Raport walidacji pliku

✓ **Dane w pliku są zgodne ze schematem aplikacyjnym oraz specyfikacją danych**

Walidator wersja: 4.0.6

Plik o idIIP = PL.ZIPPZP.9463_060401-POG_1POG_20250528T000000 w dniu 02.04.2026 jest zgodny ze schematem aplikacyjnym GML Planowanie przestrzenne 2.0 oraz specyfikacją danych.

Adres serwisu: <https://www.gov.pl/zagospodarowanieprzestrzenne>

Adres usługi walidacji: https://aplikacje.gov.pl/app/gov_xml_validator

Zawartość pliku

Dokument zawiera:

Akty planowania przestrzennego: 1

Dokumenty formalne: 1

Strefy planistyczne: 495

Obszary zabudowy śródmiejskiej: 24

Obszary uzupełnienia zabudowy: 18

Informacje ogólne o pliku GML:

Akt planowania przestrzennego

akt planowania przestrzennego	PL.ZIPPZP.9463_060401-POG_1POG_20250528T000000
identfier	https://www.gov.pl/zagospodarowanieprzestrzenne/app/AktPlanowaniaPrzestrzennego/PL.ZIPPZP.9463/060401-POG/1POG/20250528T000000
przestrzen nazw	PL.ZIPPZP.9463/060401-POG
lokalny id	1POG
wersja id	20250528T000000
poczatek wersji obiektu	2025-05-28T00:00
tytul	Plan ogólny miasta Hrubieszów
obowiazuje od	2025-05-28
obowiazuje do	obecnie
typ planu	plan ogólny gminy https://www.gov.pl/static/zagospodarowanieprzestrzenne/codelist/TypAktuPlanowaniaPrzestrzennegoKod/planOgolnyGminy
poziom hierarchii	lokalny https://inspire.ec.europa.eu/codelist/LevelOfSpatialPlanValue/local
status	w opracowaniu https://inspire.ec.europa.eu/codelist/ProcessStepGeneralValue/elaboration

modyfikacja	nie
układ odniesienia przestrzennego	EPSG 2179 (PL - 2000 - 8)
zasieg przestrzenny	
dokument uchwalający	https://www.gov.pl/zagospodarowanieprzestrzenne/app/DokumentFormalny/PL.ZIPPZP.9463/060401-POG/IV.20.2024_Doc1
wydziałenie planistyczne	https://www.gov.pl/zagospodarowanieprzestrzenne/app/StrefaPlanistyczna/PL.ZIPPZP.9463/060401-POG/1POG-2SK/20260325T120000
wydziałenie planistyczne	https://www.gov.pl/zagospodarowanieprzestrzenne/app/StrefaPlanistyczna/PL.ZIPPZP.9463/060401-POG/1POG-3SK/20260325T120000
wydziałenie planistyczne	https://www.gov.pl/zagospodarowanieprzestrzenne/app/StrefaPlanistyczna/PL.ZIPPZP.9463/060401-POG/1POG-1SZ/20260325T120000
wydziałenie planistyczne	https://www.gov.pl/zagospodarowanieprzestrzenne/app/StrefaPlanistyczna/PL.ZIPPZP.9463/060401-POG/1POG-3SZ/20260325T120000
wydziałenie planistyczne	https://www.gov.pl/zagospodarowanieprzestrzenne/app/StrefaPlanistyczna/PL.ZIPPZP.9463/060401-POG/1POG-4SK/20260325T120000
wydziałenie planistyczne	https://www.gov.pl/zagospodarowanieprzestrzenne/app/StrefaPlanistyczna/PL.ZIPPZP.9463/060401-POG/1POG-5SK/20260325T120000
wydziałenie planistyczne	https://www.gov.pl/zagospodarowanieprzestrzenne/app/StrefaPlanistyczna/PL.ZIPPZP.9463/060401-POG/1POG-6SK/20260325T120000
wydziałenie planistyczne	https://www.gov.pl/zagospodarowanieprzestrzenne/app/StrefaPlanistyczna/PL.ZIPPZP.9463/060401-POG/1POG-7SK/20260325T120000
wydziałenie planistyczne	https://www.gov.pl/zagospodarowanieprzestrzenne/app/StrefaPlanistyczna/PL.ZIPPZP.9463/060401-POG/1POG-8SJ/20260325T120000
wydziałenie planistyczne	https://www.gov.pl/zagospodarowanieprzestrzenne/app/StrefaPlanistyczna/PL.ZIPPZP.9463/060401-POG/1POG-8SK/20260325T120000
wydziałenie planistyczne	https://www.gov.pl/zagospodarowanieprzestrzenne/app/StrefaPlanistyczna/PL.ZIPPZP.9463/060401-POG/1POG-9SJ/20260325T120000
wydziałenie planistyczne	https://www.gov.pl/zagospodarowanieprzestrzenne/app/StrefaPlanistyczna/PL.ZIPPZP.9463/060401-POG/1POG-1SW/20260325T120000

wydziałenie planistyczne	https://www.gov.pl/zagospodarowanieprzestrzenne/app/StrefaPlanistyczna/PL.ZIPPZP.9463/060401-POG/1POG-19SJ/20260325T120000
wydziałenie planistyczne	https://www.gov.pl/zagospodarowanieprzestrzenne/app/StrefaPlanistyczna/PL.ZIPPZP.9463/060401-POG/1POG-1SU/20260325T120000
wydziałenie planistyczne	https://www.gov.pl/zagospodarowanieprzestrzenne/app/StrefaPlanistyczna/PL.ZIPPZP.9463/060401-POG/1POG-20SJ/20260325T120000
wydziałenie planistyczne	https://www.gov.pl/zagospodarowanieprzestrzenne/app/StrefaPlanistyczna/PL.ZIPPZP.9463/060401-POG/1POG-2SU/20260325T120000
wydziałenie planistyczne	https://www.gov.pl/zagospodarowanieprzestrzenne/app/StrefaPlanistyczna/PL.ZIPPZP.9463/060401-POG/1POG-3SU/20260325T120000
wydziałenie planistyczne	https://www.gov.pl/zagospodarowanieprzestrzenne/app/StrefaPlanistyczna/PL.ZIPPZP.9463/060401-POG/1POG-2SW/20260325T120000
wydziałenie planistyczne	https://www.gov.pl/zagospodarowanieprzestrzenne/app/StrefaPlanistyczna/PL.ZIPPZP.9463/060401-POG/1POG-3SW/20260325T120000
wydziałenie planistyczne	https://www.gov.pl/zagospodarowanieprzestrzenne/app/StrefaPlanistyczna/PL.ZIPPZP.9463/060401-POG/1POG-4SW/20260325T120000
wydziałenie planistyczne	https://www.gov.pl/zagospodarowanieprzestrzenne/app/StrefaPlanistyczna/PL.ZIPPZP.9463/060401-POG/1POG-152SJ/20260325T120000
wydziałenie planistyczne	https://www.gov.pl/zagospodarowanieprzestrzenne/app/StrefaPlanistyczna/PL.ZIPPZP.9463/060401-POG/1POG-5SW/20260325T120000
wydziałenie planistyczne	https://www.gov.pl/zagospodarowanieprzestrzenne/app/StrefaPlanistyczna/PL.ZIPPZP.9463/060401-POG/1POG-6SW/20260325T120000
wydziałenie planistyczne	https://www.gov.pl/zagospodarowanieprzestrzenne/app/StrefaPlanistyczna/PL.ZIPPZP.9463/060401-POG/1POG-7SW/20260325T120000
wydziałenie planistyczne	https://www.gov.pl/zagospodarowanieprzestrzenne/app/StrefaPlanistyczna/PL.ZIPPZP.9463/060401-POG/1POG-4SU/20260325T120000
wydziałenie planistyczne	https://www.gov.pl/zagospodarowanieprzestrzenne/app/StrefaPlanistyczna/PL.ZIPPZP.9463/060401-POG/1POG-3SN/20260325T120000
wydziałenie planistyczne	https://www.gov.pl/zagospodarowanieprzestrzenne/app/StrefaPlanistyczna/PL.ZIPPZP.9463/060401-POG/1POG-5SU/20260325T120000
wydziałenie planistyczne	https://www.gov.pl/zagospodarowanieprzestrzenne/app/StrefaPlanistyczna/PL.ZIPPZP.9463/060401-POG/1POG-22SJ/20260325T120000
wydziałenie planistyczne	https://www.gov.pl/zagospodarowanieprzestrzenne/app/StrefaPlanistyczna/PL.ZIPPZP.9463/060401-POG/1POG-8SW/20260325T120000

wydziałenie planistyczne	https://www.gov.pl/zagospodarowanieprzestrzenne/app/StrefaPlanistyczna/PL.ZIPPZP.9463/060401-POG/1POG-23SJ/20260325T120000
wydziałenie planistyczne	https://www.gov.pl/zagospodarowanieprzestrzenne/app/StrefaPlanistyczna/PL.ZIPPZP.9463/060401-POG/1POG-7SU/20260325T120000
wydziałenie planistyczne	https://www.gov.pl/zagospodarowanieprzestrzenne/app/StrefaPlanistyczna/PL.ZIPPZP.9463/060401-POG/1POG-24SJ/20260325T120000
wydziałenie planistyczne	https://www.gov.pl/zagospodarowanieprzestrzenne/app/StrefaPlanistyczna/PL.ZIPPZP.9463/060401-POG/1POG-8SU/20260325T120000
wydziałenie planistyczne	https://www.gov.pl/zagospodarowanieprzestrzenne/app/StrefaPlanistyczna/PL.ZIPPZP.9463/060401-POG/1POG-25SJ/20260325T120000
wydziałenie planistyczne	https://www.gov.pl/zagospodarowanieprzestrzenne/app/StrefaPlanistyczna/PL.ZIPPZP.9463/060401-POG/1POG-9SW/20260325T120000
wydziałenie planistyczne	https://www.gov.pl/zagospodarowanieprzestrzenne/app/StrefaPlanistyczna/PL.ZIPPZP.9463/060401-POG/1POG-9SU/20260325T120000
wydziałenie planistyczne	https://www.gov.pl/zagospodarowanieprzestrzenne/app/StrefaPlanistyczna/PL.ZIPPZP.9463/060401-POG/1POG-5SN/20260325T120000
wydziałenie planistyczne	https://www.gov.pl/zagospodarowanieprzestrzenne/app/StrefaPlanistyczna/PL.ZIPPZP.9463/060401-POG/1POG-10SW/20260325T120000
wydziałenie planistyczne	https://www.gov.pl/zagospodarowanieprzestrzenne/app/StrefaPlanistyczna/PL.ZIPPZP.9463/060401-POG/1POG-11SW/20260325T120000
wydziałenie planistyczne	https://www.gov.pl/zagospodarowanieprzestrzenne/app/StrefaPlanistyczna/PL.ZIPPZP.9463/060401-POG/1POG-26SJ/20260325T120000
wydziałenie planistyczne	https://www.gov.pl/zagospodarowanieprzestrzenne/app/StrefaPlanistyczna/PL.ZIPPZP.9463/060401-POG/1POG-10SU/20260325T120000
wydziałenie planistyczne	https://www.gov.pl/zagospodarowanieprzestrzenne/app/StrefaPlanistyczna/PL.ZIPPZP.9463/060401-POG/1POG-29SO/20260325T120000
wydziałenie planistyczne	https://www.gov.pl/zagospodarowanieprzestrzenne/app/StrefaPlanistyczna/PL.ZIPPZP.9463/060401-POG/1POG-12SW/20260325T120000
wydziałenie planistyczne	https://www.gov.pl/zagospodarowanieprzestrzenne/app/StrefaPlanistyczna/PL.ZIPPZP.9463/060401-POG/1POG-11SU/20260325T120000
wydziałenie planistyczne	https://www.gov.pl/zagospodarowanieprzestrzenne/app/StrefaPlanistyczna/PL.ZIPPZP.9463/060401-POG/1POG-13SW/20260325T120000
wydziałenie planistyczne	https://www.gov.pl/zagospodarowanieprzestrzenne/app/StrefaPlanistyczna/PL.ZIPPZP.9463/060401-POG/1POG-1SC/20260325T120000

wydziałenie planistyczne	https://www.gov.pl/zagospodarowanieprzestrzenne/app/StrefaPlanistyczna/PL.ZIPPZP.9463/060401-POG/1POG-12SU/20260325T120000
wydziałenie planistyczne	https://www.gov.pl/zagospodarowanieprzestrzenne/app/StrefaPlanistyczna/PL.ZIPPZP.9463/060401-POG/1POG-27SJ/20260325T120000
wydziałenie planistyczne	https://www.gov.pl/zagospodarowanieprzestrzenne/app/StrefaPlanistyczna/PL.ZIPPZP.9463/060401-POG/1POG-2SC/20260325T120000
wydziałenie planistyczne	https://www.gov.pl/zagospodarowanieprzestrzenne/app/StrefaPlanistyczna/PL.ZIPPZP.9463/060401-POG/1POG-7SI/20260325T120000
wydziałenie planistyczne	https://www.gov.pl/zagospodarowanieprzestrzenne/app/StrefaPlanistyczna/PL.ZIPPZP.9463/060401-POG/1POG-13SU/20260325T120000
wydziałenie planistyczne	https://www.gov.pl/zagospodarowanieprzestrzenne/app/StrefaPlanistyczna/PL.ZIPPZP.9463/060401-POG/1POG-7SJ/20260325T120000
wydziałenie planistyczne	https://www.gov.pl/zagospodarowanieprzestrzenne/app/StrefaPlanistyczna/PL.ZIPPZP.9463/060401-POG/1POG-28SJ/20260325T120000
wydziałenie planistyczne	https://www.gov.pl/zagospodarowanieprzestrzenne/app/StrefaPlanistyczna/PL.ZIPPZP.9463/060401-POG/1POG-29SJ/20260325T120000
wydziałenie planistyczne	https://www.gov.pl/zagospodarowanieprzestrzenne/app/StrefaPlanistyczna/PL.ZIPPZP.9463/060401-POG/1POG-2SO/20260325T120000
wydziałenie planistyczne	https://www.gov.pl/zagospodarowanieprzestrzenne/app/StrefaPlanistyczna/PL.ZIPPZP.9463/060401-POG/1POG-30SJ/20260325T120000
wydziałenie planistyczne	https://www.gov.pl/zagospodarowanieprzestrzenne/app/StrefaPlanistyczna/PL.ZIPPZP.9463/060401-POG/1POG-3SO/20260325T120000
wydziałenie planistyczne	https://www.gov.pl/zagospodarowanieprzestrzenne/app/StrefaPlanistyczna/PL.ZIPPZP.9463/060401-POG/1POG-4SO/20260325T120000
wydziałenie planistyczne	https://www.gov.pl/zagospodarowanieprzestrzenne/app/StrefaPlanistyczna/PL.ZIPPZP.9463/060401-POG/1POG-5SO/20260325T120000
wydziałenie planistyczne	https://www.gov.pl/zagospodarowanieprzestrzenne/app/StrefaPlanistyczna/PL.ZIPPZP.9463/060401-POG/1POG-14SW/20260325T120000
wydziałenie planistyczne	https://www.gov.pl/zagospodarowanieprzestrzenne/app/StrefaPlanistyczna/PL.ZIPPZP.9463/060401-POG/1POG-15SW/20260325T120000
wydziałenie planistyczne	https://www.gov.pl/zagospodarowanieprzestrzenne/app/StrefaPlanistyczna/PL.ZIPPZP.9463/060401-POG/1POG-14SU/20260325T120000
wydziałenie planistyczne	https://www.gov.pl/zagospodarowanieprzestrzenne/app/StrefaPlanistyczna/PL.ZIPPZP.9463/060401-POG/1POG-15SU/20260325T120000

wydziałenie planistyczne	https://www.gov.pl/zagospodarowanieprzestrzenne/app/StrefaPlanistyczna/PL.ZIPPZP.9463/060401-POG/1POG-16SU/20260325T120000
wydziałenie planistyczne	https://www.gov.pl/zagospodarowanieprzestrzenne/app/StrefaPlanistyczna/PL.ZIPPZP.9463/060401-POG/1POG-31SJ/20260325T120000
wydziałenie planistyczne	https://www.gov.pl/zagospodarowanieprzestrzenne/app/StrefaPlanistyczna/PL.ZIPPZP.9463/060401-POG/1POG-6SO/20260325T120000
wydziałenie planistyczne	https://www.gov.pl/zagospodarowanieprzestrzenne/app/StrefaPlanistyczna/PL.ZIPPZP.9463/060401-POG/1POG-32SJ/20260325T120000
wydziałenie planistyczne	https://www.gov.pl/zagospodarowanieprzestrzenne/app/StrefaPlanistyczna/PL.ZIPPZP.9463/060401-POG/1POG-7SO/20260325T120000
wydziałenie planistyczne	https://www.gov.pl/zagospodarowanieprzestrzenne/app/StrefaPlanistyczna/PL.ZIPPZP.9463/060401-POG/1POG-8SO/20260325T120000
wydziałenie planistyczne	https://www.gov.pl/zagospodarowanieprzestrzenne/app/StrefaPlanistyczna/PL.ZIPPZP.9463/060401-POG/1POG-9SO/20260325T120000
wydziałenie planistyczne	https://www.gov.pl/zagospodarowanieprzestrzenne/app/StrefaPlanistyczna/PL.ZIPPZP.9463/060401-POG/1POG-10SO/20260325T120000
wydziałenie planistyczne	https://www.gov.pl/zagospodarowanieprzestrzenne/app/StrefaPlanistyczna/PL.ZIPPZP.9463/060401-POG/1POG-53SZ/20260325T120000
wydziałenie planistyczne	https://www.gov.pl/zagospodarowanieprzestrzenne/app/StrefaPlanistyczna/PL.ZIPPZP.9463/060401-POG/1POG-2SP/20260325T120000
wydziałenie planistyczne	https://www.gov.pl/zagospodarowanieprzestrzenne/app/StrefaPlanistyczna/PL.ZIPPZP.9463/060401-POG/1POG-11SO/20260325T120000
wydziałenie planistyczne	https://www.gov.pl/zagospodarowanieprzestrzenne/app/StrefaPlanistyczna/PL.ZIPPZP.9463/060401-POG/1POG-17SU/20260325T120000
wydziałenie planistyczne	https://www.gov.pl/zagospodarowanieprzestrzenne/app/StrefaPlanistyczna/PL.ZIPPZP.9463/060401-POG/1POG-2SN/20260325T120000
wydziałenie planistyczne	https://www.gov.pl/zagospodarowanieprzestrzenne/app/StrefaPlanistyczna/PL.ZIPPZP.9463/060401-POG/1POG-1SN/20260325T120000
wydziałenie planistyczne	https://www.gov.pl/zagospodarowanieprzestrzenne/app/StrefaPlanistyczna/PL.ZIPPZP.9463/060401-POG/1POG-3SP/20260325T120000
wydziałenie planistyczne	https://www.gov.pl/zagospodarowanieprzestrzenne/app/StrefaPlanistyczna/PL.ZIPPZP.9463/060401-POG/1POG-12SO/20260325T120000
wydziałenie planistyczne	https://www.gov.pl/zagospodarowanieprzestrzenne/app/StrefaPlanistyczna/PL.ZIPPZP.9463/060401-POG/1POG-13SO/20260325T120000

wydziałenie planistyczne	https://www.gov.pl/zagospodarowanieprzestrzenne/app/StrefaPlanistyczna/PL.ZIPPZP.9463/060401-POG/1POG-14SO/20260325T120000
wydziałenie planistyczne	https://www.gov.pl/zagospodarowanieprzestrzenne/app/StrefaPlanistyczna/PL.ZIPPZP.9463/060401-POG/1POG-16SW/20260325T120000
wydziałenie planistyczne	https://www.gov.pl/zagospodarowanieprzestrzenne/app/StrefaPlanistyczna/PL.ZIPPZP.9463/060401-POG/1POG-17SW/20260325T120000
wydziałenie planistyczne	https://www.gov.pl/zagospodarowanieprzestrzenne/app/StrefaPlanistyczna/PL.ZIPPZP.9463/060401-POG/1POG-18SU/20260325T120000
wydziałenie planistyczne	https://www.gov.pl/zagospodarowanieprzestrzenne/app/StrefaPlanistyczna/PL.ZIPPZP.9463/060401-POG/1POG-19SU/20260325T120000
wydziałenie planistyczne	https://www.gov.pl/zagospodarowanieprzestrzenne/app/StrefaPlanistyczna/PL.ZIPPZP.9463/060401-POG/1POG-18SW/20260325T120000
wydziałenie planistyczne	https://www.gov.pl/zagospodarowanieprzestrzenne/app/StrefaPlanistyczna/PL.ZIPPZP.9463/060401-POG/1POG-19SW/20260325T120000
wydziałenie planistyczne	https://www.gov.pl/zagospodarowanieprzestrzenne/app/StrefaPlanistyczna/PL.ZIPPZP.9463/060401-POG/1POG-20SU/20260325T120000
wydziałenie planistyczne	https://www.gov.pl/zagospodarowanieprzestrzenne/app/StrefaPlanistyczna/PL.ZIPPZP.9463/060401-POG/1POG-35SJ/20260325T120000
wydziałenie planistyczne	https://www.gov.pl/zagospodarowanieprzestrzenne/app/StrefaPlanistyczna/PL.ZIPPZP.9463/060401-POG/1POG-20SW/20260325T120000
wydziałenie planistyczne	https://www.gov.pl/zagospodarowanieprzestrzenne/app/StrefaPlanistyczna/PL.ZIPPZP.9463/060401-POG/1POG-21SU/20260325T120000
wydziałenie planistyczne	https://www.gov.pl/zagospodarowanieprzestrzenne/app/StrefaPlanistyczna/PL.ZIPPZP.9463/060401-POG/1POG-36SJ/20260325T120000
wydziałenie planistyczne	https://www.gov.pl/zagospodarowanieprzestrzenne/app/StrefaPlanistyczna/PL.ZIPPZP.9463/060401-POG/1POG-8SN/20260325T120000
wydziałenie planistyczne	https://www.gov.pl/zagospodarowanieprzestrzenne/app/StrefaPlanistyczna/PL.ZIPPZP.9463/060401-POG/1POG-22SU/20260325T120000
wydziałenie planistyczne	https://www.gov.pl/zagospodarowanieprzestrzenne/app/StrefaPlanistyczna/PL.ZIPPZP.9463/060401-POG/1POG-23SU/20260325T120000
wydziałenie planistyczne	https://www.gov.pl/zagospodarowanieprzestrzenne/app/StrefaPlanistyczna/PL.ZIPPZP.9463/060401-POG/1POG-37SJ/20260325T120000
wydziałenie planistyczne	https://www.gov.pl/zagospodarowanieprzestrzenne/app/StrefaPlanistyczna/PL.ZIPPZP.9463/060401-POG/1POG-21SW/20260325T120000

wydziałenie planistyczne	https://www.gov.pl/zagospodarowanieprzestrzenne/app/StrefaPlanistyczna/PL.ZIPPZP.9463/060401-POG/1POG-22SW/20260325T120000
wydziałenie planistyczne	https://www.gov.pl/zagospodarowanieprzestrzenne/app/StrefaPlanistyczna/PL.ZIPPZP.9463/060401-POG/1POG-23SW/20260325T120000
wydziałenie planistyczne	https://www.gov.pl/zagospodarowanieprzestrzenne/app/StrefaPlanistyczna/PL.ZIPPZP.9463/060401-POG/1POG-38SJ/20260325T120000
wydziałenie planistyczne	https://www.gov.pl/zagospodarowanieprzestrzenne/app/StrefaPlanistyczna/PL.ZIPPZP.9463/060401-POG/1POG-24SU/20260325T120000
wydziałenie planistyczne	https://www.gov.pl/zagospodarowanieprzestrzenne/app/StrefaPlanistyczna/PL.ZIPPZP.9463/060401-POG/1POG-9SN/20260325T120000
wydziałenie planistyczne	https://www.gov.pl/zagospodarowanieprzestrzenne/app/StrefaPlanistyczna/PL.ZIPPZP.9463/060401-POG/1POG-24SW/20260325T120000
wydziałenie planistyczne	https://www.gov.pl/zagospodarowanieprzestrzenne/app/StrefaPlanistyczna/PL.ZIPPZP.9463/060401-POG/1POG-39SJ/20260325T120000
wydziałenie planistyczne	https://www.gov.pl/zagospodarowanieprzestrzenne/app/StrefaPlanistyczna/PL.ZIPPZP.9463/060401-POG/1POG-40SJ/20260325T120000
wydziałenie planistyczne	https://www.gov.pl/zagospodarowanieprzestrzenne/app/StrefaPlanistyczna/PL.ZIPPZP.9463/060401-POG/1POG-25SU/20260325T120000
wydziałenie planistyczne	https://www.gov.pl/zagospodarowanieprzestrzenne/app/StrefaPlanistyczna/PL.ZIPPZP.9463/060401-POG/1POG-26SU/20260325T120000
wydziałenie planistyczne	https://www.gov.pl/zagospodarowanieprzestrzenne/app/StrefaPlanistyczna/PL.ZIPPZP.9463/060401-POG/1POG-27SU/20260325T120000
wydziałenie planistyczne	https://www.gov.pl/zagospodarowanieprzestrzenne/app/StrefaPlanistyczna/PL.ZIPPZP.9463/060401-POG/1POG-25SW/20260325T120000
wydziałenie planistyczne	https://www.gov.pl/zagospodarowanieprzestrzenne/app/StrefaPlanistyczna/PL.ZIPPZP.9463/060401-POG/1POG-41SJ/20260325T120000
wydziałenie planistyczne	https://www.gov.pl/zagospodarowanieprzestrzenne/app/StrefaPlanistyczna/PL.ZIPPZP.9463/060401-POG/1POG-42SJ/20260325T120000
wydziałenie planistyczne	https://www.gov.pl/zagospodarowanieprzestrzenne/app/StrefaPlanistyczna/PL.ZIPPZP.9463/060401-POG/1POG-28SU/20260325T120000
wydziałenie planistyczne	https://www.gov.pl/zagospodarowanieprzestrzenne/app/StrefaPlanistyczna/PL.ZIPPZP.9463/060401-POG/1POG-29SU/20260325T120000
wydziałenie planistyczne	https://www.gov.pl/zagospodarowanieprzestrzenne/app/StrefaPlanistyczna/PL.ZIPPZP.9463/060401-POG/1POG-43SJ/20260325T120000

wydziałenie planistyczne	https://www.gov.pl/zagospodarowanieprzestrzenne/app/StrefaPlanistyczna/PL.ZIPPZP.9463/060401-POG/1POG-30SU/20260325T120000
wydziałenie planistyczne	https://www.gov.pl/zagospodarowanieprzestrzenne/app/StrefaPlanistyczna/PL.ZIPPZP.9463/060401-POG/1POG-44SJ/20260325T120000
wydziałenie planistyczne	https://www.gov.pl/zagospodarowanieprzestrzenne/app/StrefaPlanistyczna/PL.ZIPPZP.9463/060401-POG/1POG-45SJ/20260325T120000
wydziałenie planistyczne	https://www.gov.pl/zagospodarowanieprzestrzenne/app/StrefaPlanistyczna/PL.ZIPPZP.9463/060401-POG/1POG-31SU/20260325T120000
wydziałenie planistyczne	https://www.gov.pl/zagospodarowanieprzestrzenne/app/StrefaPlanistyczna/PL.ZIPPZP.9463/060401-POG/1POG-46SJ/20260325T120000
wydziałenie planistyczne	https://www.gov.pl/zagospodarowanieprzestrzenne/app/StrefaPlanistyczna/PL.ZIPPZP.9463/060401-POG/1POG-22SP/20260325T120000
wydziałenie planistyczne	https://www.gov.pl/zagospodarowanieprzestrzenne/app/StrefaPlanistyczna/PL.ZIPPZP.9463/060401-POG/1POG-1SK/20260325T120000
wydziałenie planistyczne	https://www.gov.pl/zagospodarowanieprzestrzenne/app/StrefaPlanistyczna/PL.ZIPPZP.9463/060401-POG/1POG-33SU/20260325T120000
wydziałenie planistyczne	https://www.gov.pl/zagospodarowanieprzestrzenne/app/StrefaPlanistyczna/PL.ZIPPZP.9463/060401-POG/1POG-34SU/20260325T120000
wydziałenie planistyczne	https://www.gov.pl/zagospodarowanieprzestrzenne/app/StrefaPlanistyczna/PL.ZIPPZP.9463/060401-POG/1POG-48SJ/20260325T120000
wydziałenie planistyczne	https://www.gov.pl/zagospodarowanieprzestrzenne/app/StrefaPlanistyczna/PL.ZIPPZP.9463/060401-POG/1POG-47SZ/20260325T120000
wydziałenie planistyczne	https://www.gov.pl/zagospodarowanieprzestrzenne/app/StrefaPlanistyczna/PL.ZIPPZP.9463/060401-POG/1POG-50SJ/20260325T120000
wydziałenie planistyczne	https://www.gov.pl/zagospodarowanieprzestrzenne/app/StrefaPlanistyczna/PL.ZIPPZP.9463/060401-POG/1POG-4SI/20260325T120000
wydziałenie planistyczne	https://www.gov.pl/zagospodarowanieprzestrzenne/app/StrefaPlanistyczna/PL.ZIPPZP.9463/060401-POG/1POG-13SK/20260325T120000
wydziałenie planistyczne	https://www.gov.pl/zagospodarowanieprzestrzenne/app/StrefaPlanistyczna/PL.ZIPPZP.9463/060401-POG/1POG-14SK/20260325T120000
wydziałenie planistyczne	https://www.gov.pl/zagospodarowanieprzestrzenne/app/StrefaPlanistyczna/PL.ZIPPZP.9463/060401-POG/1POG-17SO/20260325T120000
wydziałenie planistyczne	https://www.gov.pl/zagospodarowanieprzestrzenne/app/StrefaPlanistyczna/PL.ZIPPZP.9463/060401-POG/1POG-16SO/20260325T120000

wydziałenie planistyczne	https://www.gov.pl/zagospodarowanieprzestrzenne/app/StrefaPlanistyczna/PL.ZIPPZP.9463/060401-POG/1POG-5SP/20260325T120000
wydziałenie planistyczne	https://www.gov.pl/zagospodarowanieprzestrzenne/app/StrefaPlanistyczna/PL.ZIPPZP.9463/060401-POG/1POG-52SJ/20260325T120000
wydziałenie planistyczne	https://www.gov.pl/zagospodarowanieprzestrzenne/app/StrefaPlanistyczna/PL.ZIPPZP.9463/060401-POG/1POG-36SU/20260325T120000
wydziałenie planistyczne	https://www.gov.pl/zagospodarowanieprzestrzenne/app/StrefaPlanistyczna/PL.ZIPPZP.9463/060401-POG/1POG-1SH/20260325T120000
wydziałenie planistyczne	https://www.gov.pl/zagospodarowanieprzestrzenne/app/StrefaPlanistyczna/PL.ZIPPZP.9463/060401-POG/1POG-6SP/20260325T120000
wydziałenie planistyczne	https://www.gov.pl/zagospodarowanieprzestrzenne/app/StrefaPlanistyczna/PL.ZIPPZP.9463/060401-POG/1POG-3SC/20260325T120000
wydziałenie planistyczne	https://www.gov.pl/zagospodarowanieprzestrzenne/app/StrefaPlanistyczna/PL.ZIPPZP.9463/060401-POG/1POG-7SP/20260325T120000
wydziałenie planistyczne	https://www.gov.pl/zagospodarowanieprzestrzenne/app/StrefaPlanistyczna/PL.ZIPPZP.9463/060401-POG/1POG-54SJ/20260325T120000
wydziałenie planistyczne	https://www.gov.pl/zagospodarowanieprzestrzenne/app/StrefaPlanistyczna/PL.ZIPPZP.9463/060401-POG/1POG-26SW/20260325T120000
wydziałenie planistyczne	https://www.gov.pl/zagospodarowanieprzestrzenne/app/StrefaPlanistyczna/PL.ZIPPZP.9463/060401-POG/1POG-37SU/20260325T120000
wydziałenie planistyczne	https://www.gov.pl/zagospodarowanieprzestrzenne/app/StrefaPlanistyczna/PL.ZIPPZP.9463/060401-POG/1POG-38SU/20260325T120000
wydziałenie planistyczne	https://www.gov.pl/zagospodarowanieprzestrzenne/app/StrefaPlanistyczna/PL.ZIPPZP.9463/060401-POG/1POG-55SJ/20260325T120000
wydziałenie planistyczne	https://www.gov.pl/zagospodarowanieprzestrzenne/app/StrefaPlanistyczna/PL.ZIPPZP.9463/060401-POG/1POG-27SW/20260325T120000
wydziałenie planistyczne	https://www.gov.pl/zagospodarowanieprzestrzenne/app/StrefaPlanistyczna/PL.ZIPPZP.9463/060401-POG/1POG-8SP/20260325T120000
wydziałenie planistyczne	https://www.gov.pl/zagospodarowanieprzestrzenne/app/StrefaPlanistyczna/PL.ZIPPZP.9463/060401-POG/1POG-11SJ/20260325T120000
wydziałenie planistyczne	https://www.gov.pl/zagospodarowanieprzestrzenne/app/StrefaPlanistyczna/PL.ZIPPZP.9463/060401-POG/1POG-56SJ/20260325T120000
wydziałenie planistyczne	https://www.gov.pl/zagospodarowanieprzestrzenne/app/StrefaPlanistyczna/PL.ZIPPZP.9463/060401-POG/1POG-28SW/20260325T120000

wydziałenie planistyczne	https://www.gov.pl/zagospodarowanieprzestrzenne/app/StrefaPlanistyczna/PL.ZIPPZP.9463/060401-POG/1POG-39SU/20260325T120000
wydziałenie planistyczne	https://www.gov.pl/zagospodarowanieprzestrzenne/app/StrefaPlanistyczna/PL.ZIPPZP.9463/060401-POG/1POG-57SJ/20260325T120000
wydziałenie planistyczne	https://www.gov.pl/zagospodarowanieprzestrzenne/app/StrefaPlanistyczna/PL.ZIPPZP.9463/060401-POG/1POG-9SP/20260325T120000
wydziałenie planistyczne	https://www.gov.pl/zagospodarowanieprzestrzenne/app/StrefaPlanistyczna/PL.ZIPPZP.9463/060401-POG/1POG-58SJ/20260325T120000
wydziałenie planistyczne	https://www.gov.pl/zagospodarowanieprzestrzenne/app/StrefaPlanistyczna/PL.ZIPPZP.9463/060401-POG/1POG-10SP/20260325T120000
wydziałenie planistyczne	https://www.gov.pl/zagospodarowanieprzestrzenne/app/StrefaPlanistyczna/PL.ZIPPZP.9463/060401-POG/1POG-59SJ/20260325T120000
wydziałenie planistyczne	https://www.gov.pl/zagospodarowanieprzestrzenne/app/StrefaPlanistyczna/PL.ZIPPZP.9463/060401-POG/1POG-60SJ/20260325T120000
wydziałenie planistyczne	https://www.gov.pl/zagospodarowanieprzestrzenne/app/StrefaPlanistyczna/PL.ZIPPZP.9463/060401-POG/1POG-12SI/20260325T120000
wydziałenie planistyczne	https://www.gov.pl/zagospodarowanieprzestrzenne/app/StrefaPlanistyczna/PL.ZIPPZP.9463/060401-POG/1POG-40SU/20260325T120000
wydziałenie planistyczne	https://www.gov.pl/zagospodarowanieprzestrzenne/app/StrefaPlanistyczna/PL.ZIPPZP.9463/060401-POG/1POG-41SU/20260325T120000
wydziałenie planistyczne	https://www.gov.pl/zagospodarowanieprzestrzenne/app/StrefaPlanistyczna/PL.ZIPPZP.9463/060401-POG/1POG-29SW/20260325T120000
wydziałenie planistyczne	https://www.gov.pl/zagospodarowanieprzestrzenne/app/StrefaPlanistyczna/PL.ZIPPZP.9463/060401-POG/1POG-61SJ/20260325T120000
wydziałenie planistyczne	https://www.gov.pl/zagospodarowanieprzestrzenne/app/StrefaPlanistyczna/PL.ZIPPZP.9463/060401-POG/1POG-5SI/20260325T120000
wydziałenie planistyczne	https://www.gov.pl/zagospodarowanieprzestrzenne/app/StrefaPlanistyczna/PL.ZIPPZP.9463/060401-POG/1POG-15SN/20260325T120000
wydziałenie planistyczne	https://www.gov.pl/zagospodarowanieprzestrzenne/app/StrefaPlanistyczna/PL.ZIPPZP.9463/060401-POG/1POG-2SJ/20260325T120000
wydziałenie planistyczne	https://www.gov.pl/zagospodarowanieprzestrzenne/app/StrefaPlanistyczna/PL.ZIPPZP.9463/060401-POG/1POG-43SU/20260325T120000
wydziałenie planistyczne	https://www.gov.pl/zagospodarowanieprzestrzenne/app/StrefaPlanistyczna/PL.ZIPPZP.9463/060401-POG/1POG-9SK/20260325T120000

wydziałenie planistyczne	https://www.gov.pl/zagospodarowanieprzestrzenne/app/StrefaPlanistyczna/PL.ZIPPZP.9463/060401-POG/1POG-10SK/20260325T120000
wydziałenie planistyczne	https://www.gov.pl/zagospodarowanieprzestrzenne/app/StrefaPlanistyczna/PL.ZIPPZP.9463/060401-POG/1POG-62SJ/20260325T120000
wydziałenie planistyczne	https://www.gov.pl/zagospodarowanieprzestrzenne/app/StrefaPlanistyczna/PL.ZIPPZP.9463/060401-POG/1POG-11SK/20260325T120000
wydziałenie planistyczne	https://www.gov.pl/zagospodarowanieprzestrzenne/app/StrefaPlanistyczna/PL.ZIPPZP.9463/060401-POG/1POG-15SK/20260325T120000
wydziałenie planistyczne	https://www.gov.pl/zagospodarowanieprzestrzenne/app/StrefaPlanistyczna/PL.ZIPPZP.9463/060401-POG/1POG-63SJ/20260325T120000
wydziałenie planistyczne	https://www.gov.pl/zagospodarowanieprzestrzenne/app/StrefaPlanistyczna/PL.ZIPPZP.9463/060401-POG/1POG-44SU/20260325T120000
wydziałenie planistyczne	https://www.gov.pl/zagospodarowanieprzestrzenne/app/StrefaPlanistyczna/PL.ZIPPZP.9463/060401-POG/1POG-12SP/20260325T120000
wydziałenie planistyczne	https://www.gov.pl/zagospodarowanieprzestrzenne/app/StrefaPlanistyczna/PL.ZIPPZP.9463/060401-POG/1POG-11SN/20260325T120000
wydziałenie planistyczne	https://www.gov.pl/zagospodarowanieprzestrzenne/app/StrefaPlanistyczna/PL.ZIPPZP.9463/060401-POG/1POG-21SO/20260325T120000
wydziałenie planistyczne	https://www.gov.pl/zagospodarowanieprzestrzenne/app/StrefaPlanistyczna/PL.ZIPPZP.9463/060401-POG/1POG-22SO/20260325T120000
wydziałenie planistyczne	https://www.gov.pl/zagospodarowanieprzestrzenne/app/StrefaPlanistyczna/PL.ZIPPZP.9463/060401-POG/1POG-30SW/20260325T120000
wydziałenie planistyczne	https://www.gov.pl/zagospodarowanieprzestrzenne/app/StrefaPlanistyczna/PL.ZIPPZP.9463/060401-POG/1POG-12SN/20260325T120000
wydziałenie planistyczne	https://www.gov.pl/zagospodarowanieprzestrzenne/app/StrefaPlanistyczna/PL.ZIPPZP.9463/060401-POG/1POG-12SJ/20260325T120000
wydziałenie planistyczne	https://www.gov.pl/zagospodarowanieprzestrzenne/app/StrefaPlanistyczna/PL.ZIPPZP.9463/060401-POG/1POG-13SJ/20260325T120000
wydziałenie planistyczne	https://www.gov.pl/zagospodarowanieprzestrzenne/app/StrefaPlanistyczna/PL.ZIPPZP.9463/060401-POG/1POG-14SJ/20260325T120000
wydziałenie planistyczne	https://www.gov.pl/zagospodarowanieprzestrzenne/app/StrefaPlanistyczna/PL.ZIPPZP.9463/060401-POG/1POG-15SJ/20260325T120000
wydziałenie planistyczne	https://www.gov.pl/zagospodarowanieprzestrzenne/app/StrefaPlanistyczna/PL.ZIPPZP.9463/060401-POG/1POG-16SJ/20260325T120000

wydziałenie planistyczne	https://www.gov.pl/zagospodarowanieprzestrzenne/app/StrefaPlanistyczna/PL.ZIPPZP.9463/060401-POG/1POG-31SW/20260325T120000
wydziałenie planistyczne	https://www.gov.pl/zagospodarowanieprzestrzenne/app/StrefaPlanistyczna/PL.ZIPPZP.9463/060401-POG/1POG-45SU/20260325T120000
wydziałenie planistyczne	https://www.gov.pl/zagospodarowanieprzestrzenne/app/StrefaPlanistyczna/PL.ZIPPZP.9463/060401-POG/1POG-41SW/20260325T120000
wydziałenie planistyczne	https://www.gov.pl/zagospodarowanieprzestrzenne/app/StrefaPlanistyczna/PL.ZIPPZP.9463/060401-POG/1POG-2SI/20260325T120000
wydziałenie planistyczne	https://www.gov.pl/zagospodarowanieprzestrzenne/app/StrefaPlanistyczna/PL.ZIPPZP.9463/060401-POG/1POG-77SU/20260325T120000
wydziałenie planistyczne	https://www.gov.pl/zagospodarowanieprzestrzenne/app/StrefaPlanistyczna/PL.ZIPPZP.9463/060401-POG/1POG-23SO/20260325T120000
wydziałenie planistyczne	https://www.gov.pl/zagospodarowanieprzestrzenne/app/StrefaPlanistyczna/PL.ZIPPZP.9463/060401-POG/1POG-24SO/20260325T120000
wydziałenie planistyczne	https://www.gov.pl/zagospodarowanieprzestrzenne/app/StrefaPlanistyczna/PL.ZIPPZP.9463/060401-POG/1POG-25SO/20260325T120000
wydziałenie planistyczne	https://www.gov.pl/zagospodarowanieprzestrzenne/app/StrefaPlanistyczna/PL.ZIPPZP.9463/060401-POG/1POG-3SI/20260325T120000
wydziałenie planistyczne	https://www.gov.pl/zagospodarowanieprzestrzenne/app/StrefaPlanistyczna/PL.ZIPPZP.9463/060401-POG/1POG-48SU/20260325T120000
wydziałenie planistyczne	https://www.gov.pl/zagospodarowanieprzestrzenne/app/StrefaPlanistyczna/PL.ZIPPZP.9463/060401-POG/1POG-156SJ/20260325T120000
wydziałenie planistyczne	https://www.gov.pl/zagospodarowanieprzestrzenne/app/StrefaPlanistyczna/PL.ZIPPZP.9463/060401-POG/1POG-26SO/20260325T120000
wydziałenie planistyczne	https://www.gov.pl/zagospodarowanieprzestrzenne/app/StrefaPlanistyczna/PL.ZIPPZP.9463/060401-POG/1POG-15SP/20260325T120000
wydziałenie planistyczne	https://www.gov.pl/zagospodarowanieprzestrzenne/app/StrefaPlanistyczna/PL.ZIPPZP.9463/060401-POG/1POG-16SK/20260325T120000
wydziałenie planistyczne	https://www.gov.pl/zagospodarowanieprzestrzenne/app/StrefaPlanistyczna/PL.ZIPPZP.9463/060401-POG/1POG-17SK/20260325T120000
wydziałenie planistyczne	https://www.gov.pl/zagospodarowanieprzestrzenne/app/StrefaPlanistyczna/PL.ZIPPZP.9463/060401-POG/1POG-49SU/20260325T120000
wydziałenie planistyczne	https://www.gov.pl/zagospodarowanieprzestrzenne/app/StrefaPlanistyczna/PL.ZIPPZP.9463/060401-POG/1POG-32SW/20260325T120000

wydziałenie planistyczne	https://www.gov.pl/zagospodarowanieprzestrzenne/app/StrefaPlanistyczna/PL.ZIPPZP.9463/060401-POG/1POG-64SJ/20260325T120000
wydziałenie planistyczne	https://www.gov.pl/zagospodarowanieprzestrzenne/app/StrefaPlanistyczna/PL.ZIPPZP.9463/060401-POG/1POG-65SJ/20260325T120000
wydziałenie planistyczne	https://www.gov.pl/zagospodarowanieprzestrzenne/app/StrefaPlanistyczna/PL.ZIPPZP.9463/060401-POG/1POG-55C/20260325T120000
wydziałenie planistyczne	https://www.gov.pl/zagospodarowanieprzestrzenne/app/StrefaPlanistyczna/PL.ZIPPZP.9463/060401-POG/1POG-50SU/20260325T120000
wydziałenie planistyczne	https://www.gov.pl/zagospodarowanieprzestrzenne/app/StrefaPlanistyczna/PL.ZIPPZP.9463/060401-POG/1POG-27SO/20260325T120000
wydziałenie planistyczne	https://www.gov.pl/zagospodarowanieprzestrzenne/app/StrefaPlanistyczna/PL.ZIPPZP.9463/060401-POG/1POG-16SP/20260325T120000
wydziałenie planistyczne	https://www.gov.pl/zagospodarowanieprzestrzenne/app/StrefaPlanistyczna/PL.ZIPPZP.9463/060401-POG/1POG-48SZ/20260325T120000
wydziałenie planistyczne	https://www.gov.pl/zagospodarowanieprzestrzenne/app/StrefaPlanistyczna/PL.ZIPPZP.9463/060401-POG/1POG-6SZ/20260325T120000
wydziałenie planistyczne	https://www.gov.pl/zagospodarowanieprzestrzenne/app/StrefaPlanistyczna/PL.ZIPPZP.9463/060401-POG/1POG-12SK/20260325T120000
wydziałenie planistyczne	https://www.gov.pl/zagospodarowanieprzestrzenne/app/StrefaPlanistyczna/PL.ZIPPZP.9463/060401-POG/1POG-18SK/20260325T120000
wydziałenie planistyczne	https://www.gov.pl/zagospodarowanieprzestrzenne/app/StrefaPlanistyczna/PL.ZIPPZP.9463/060401-POG/1POG-17SP/20260325T120000
wydziałenie planistyczne	https://www.gov.pl/zagospodarowanieprzestrzenne/app/StrefaPlanistyczna/PL.ZIPPZP.9463/060401-POG/1POG-13SN/20260325T120000
wydziałenie planistyczne	https://www.gov.pl/zagospodarowanieprzestrzenne/app/StrefaPlanistyczna/PL.ZIPPZP.9463/060401-POG/1POG-28SO/20260325T120000
wydziałenie planistyczne	https://www.gov.pl/zagospodarowanieprzestrzenne/app/StrefaPlanistyczna/PL.ZIPPZP.9463/060401-POG/1POG-19SO/20260325T120000
wydziałenie planistyczne	https://www.gov.pl/zagospodarowanieprzestrzenne/app/StrefaPlanistyczna/PL.ZIPPZP.9463/060401-POG/1POG-11SP/20260325T120000
wydziałenie planistyczne	https://www.gov.pl/zagospodarowanieprzestrzenne/app/StrefaPlanistyczna/PL.ZIPPZP.9463/060401-POG/1POG-18SP/20260325T120000
wydziałenie planistyczne	https://www.gov.pl/zagospodarowanieprzestrzenne/app/StrefaPlanistyczna/PL.ZIPPZP.9463/060401-POG/1POG-66SJ/20260325T120000

wydziałenie planistyczne	https://www.gov.pl/zagospodarowanieprzestrzenne/app/StrefaPlanistyczna/PL.ZIPPZP.9463/060401-POG/1POG-32SO/20260325T120000
wydziałenie planistyczne	https://www.gov.pl/zagospodarowanieprzestrzenne/app/StrefaPlanistyczna/PL.ZIPPZP.9463/060401-POG/1POG-33SW/20260325T120000
wydziałenie planistyczne	https://www.gov.pl/zagospodarowanieprzestrzenne/app/StrefaPlanistyczna/PL.ZIPPZP.9463/060401-POG/1POG-51SU/20260325T120000
wydziałenie planistyczne	https://www.gov.pl/zagospodarowanieprzestrzenne/app/StrefaPlanistyczna/PL.ZIPPZP.9463/060401-POG/1POG-34SW/20260325T120000
wydziałenie planistyczne	https://www.gov.pl/zagospodarowanieprzestrzenne/app/StrefaPlanistyczna/PL.ZIPPZP.9463/060401-POG/1POG-14SN/20260325T120000
wydziałenie planistyczne	https://www.gov.pl/zagospodarowanieprzestrzenne/app/StrefaPlanistyczna/PL.ZIPPZP.9463/060401-POG/1POG-31SO/20260325T120000
wydziałenie planistyczne	https://www.gov.pl/zagospodarowanieprzestrzenne/app/StrefaPlanistyczna/PL.ZIPPZP.9463/060401-POG/1POG-33SO/20260325T120000
wydziałenie planistyczne	https://www.gov.pl/zagospodarowanieprzestrzenne/app/StrefaPlanistyczna/PL.ZIPPZP.9463/060401-POG/1POG-4SZ/20260325T120000
wydziałenie planistyczne	https://www.gov.pl/zagospodarowanieprzestrzenne/app/StrefaPlanistyczna/PL.ZIPPZP.9463/060401-POG/1POG-69SJ/20260325T120000
wydziałenie planistyczne	https://www.gov.pl/zagospodarowanieprzestrzenne/app/StrefaPlanistyczna/PL.ZIPPZP.9463/060401-POG/1POG-16SN/20260325T120000
wydziałenie planistyczne	https://www.gov.pl/zagospodarowanieprzestrzenne/app/StrefaPlanistyczna/PL.ZIPPZP.9463/060401-POG/1POG-19SP/20260325T120000
wydziałenie planistyczne	https://www.gov.pl/zagospodarowanieprzestrzenne/app/StrefaPlanistyczna/PL.ZIPPZP.9463/060401-POG/1POG-70SJ/20260325T120000
wydziałenie planistyczne	https://www.gov.pl/zagospodarowanieprzestrzenne/app/StrefaPlanistyczna/PL.ZIPPZP.9463/060401-POG/1POG-17SN/20260325T120000
wydziałenie planistyczne	https://www.gov.pl/zagospodarowanieprzestrzenne/app/StrefaPlanistyczna/PL.ZIPPZP.9463/060401-POG/1POG-18SN/20260325T120000
wydziałenie planistyczne	https://www.gov.pl/zagospodarowanieprzestrzenne/app/StrefaPlanistyczna/PL.ZIPPZP.9463/060401-POG/1POG-19SN/20260325T120000
wydziałenie planistyczne	https://www.gov.pl/zagospodarowanieprzestrzenne/app/StrefaPlanistyczna/PL.ZIPPZP.9463/060401-POG/1POG-34SO/20260325T120000
wydziałenie planistyczne	https://www.gov.pl/zagospodarowanieprzestrzenne/app/StrefaPlanistyczna/PL.ZIPPZP.9463/060401-POG/1POG-71SJ/20260325T120000

wydziałenie planistyczne	https://www.gov.pl/zagospodarowanieprzestrzenne/app/StrefaPlanistyczna/PL.ZIPPZP.9463/060401-POG/1POG-20SN/20260325T120000
wydziałenie planistyczne	https://www.gov.pl/zagospodarowanieprzestrzenne/app/StrefaPlanistyczna/PL.ZIPPZP.9463/060401-POG/1POG-6SJ/20260325T120000
wydziałenie planistyczne	https://www.gov.pl/zagospodarowanieprzestrzenne/app/StrefaPlanistyczna/PL.ZIPPZP.9463/060401-POG/1POG-75SJ/20260325T120000
wydziałenie planistyczne	https://www.gov.pl/zagospodarowanieprzestrzenne/app/StrefaPlanistyczna/PL.ZIPPZP.9463/060401-POG/1POG-49SZ/20260325T120000
wydziałenie planistyczne	https://www.gov.pl/zagospodarowanieprzestrzenne/app/StrefaPlanistyczna/PL.ZIPPZP.9463/060401-POG/1POG-144SJ/20260325T120000
wydziałenie planistyczne	https://www.gov.pl/zagospodarowanieprzestrzenne/app/StrefaPlanistyczna/PL.ZIPPZP.9463/060401-POG/1POG-73SJ/20260325T120000
wydziałenie planistyczne	https://www.gov.pl/zagospodarowanieprzestrzenne/app/StrefaPlanistyczna/PL.ZIPPZP.9463/060401-POG/1POG-52SU/20260325T120000
wydziałenie planistyczne	https://www.gov.pl/zagospodarowanieprzestrzenne/app/StrefaPlanistyczna/PL.ZIPPZP.9463/060401-POG/1POG-35SO/20260325T120000
wydziałenie planistyczne	https://www.gov.pl/zagospodarowanieprzestrzenne/app/StrefaPlanistyczna/PL.ZIPPZP.9463/060401-POG/1POG-53SU/20260325T120000
wydziałenie planistyczne	https://www.gov.pl/zagospodarowanieprzestrzenne/app/StrefaPlanistyczna/PL.ZIPPZP.9463/060401-POG/1POG-36SO/20260325T120000
wydziałenie planistyczne	https://www.gov.pl/zagospodarowanieprzestrzenne/app/StrefaPlanistyczna/PL.ZIPPZP.9463/060401-POG/1POG-20SK/20260325T120000
wydziałenie planistyczne	https://www.gov.pl/zagospodarowanieprzestrzenne/app/StrefaPlanistyczna/PL.ZIPPZP.9463/060401-POG/1POG-8SJ/20260325T120000
wydziałenie planistyczne	https://www.gov.pl/zagospodarowanieprzestrzenne/app/StrefaPlanistyczna/PL.ZIPPZP.9463/060401-POG/1POG-22SN/20260325T120000
wydziałenie planistyczne	https://www.gov.pl/zagospodarowanieprzestrzenne/app/StrefaPlanistyczna/PL.ZIPPZP.9463/060401-POG/1POG-1SJ/20260325T120000
wydziałenie planistyczne	https://www.gov.pl/zagospodarowanieprzestrzenne/app/StrefaPlanistyczna/PL.ZIPPZP.9463/060401-POG/1POG-3SJ/20260325T120000
wydziałenie planistyczne	https://www.gov.pl/zagospodarowanieprzestrzenne/app/StrefaPlanistyczna/PL.ZIPPZP.9463/060401-POG/1POG-17SJ/20260325T120000
wydziałenie planistyczne	https://www.gov.pl/zagospodarowanieprzestrzenne/app/StrefaPlanistyczna/PL.ZIPPZP.9463/060401-POG/1POG-74SU/20260325T120000

wydziałenie planistyczne	https://www.gov.pl/zagospodarowanieprzestrzenne/app/StrefaPlanistyczna/PL.ZIPPZP.9463/060401-POG/1POG-18SJ/20260325T120000
wydziałenie planistyczne	https://www.gov.pl/zagospodarowanieprzestrzenne/app/StrefaPlanistyczna/PL.ZIPPZP.9463/060401-POG/1POG-35SW/20260325T120000
wydziałenie planistyczne	https://www.gov.pl/zagospodarowanieprzestrzenne/app/StrefaPlanistyczna/PL.ZIPPZP.9463/060401-POG/1POG-10SN/20260325T120000
wydziałenie planistyczne	https://www.gov.pl/zagospodarowanieprzestrzenne/app/StrefaPlanistyczna/PL.ZIPPZP.9463/060401-POG/1POG-2SZ/20260325T120000
wydziałenie planistyczne	https://www.gov.pl/zagospodarowanieprzestrzenne/app/StrefaPlanistyczna/PL.ZIPPZP.9463/060401-POG/1POG-37SW/20260325T120000
wydziałenie planistyczne	https://www.gov.pl/zagospodarowanieprzestrzenne/app/StrefaPlanistyczna/PL.ZIPPZP.9463/060401-POG/1POG-18SO/20260325T120000
wydziałenie planistyczne	https://www.gov.pl/zagospodarowanieprzestrzenne/app/StrefaPlanistyczna/PL.ZIPPZP.9463/060401-POG/1POG-13SP/20260325T120000
wydziałenie planistyczne	https://www.gov.pl/zagospodarowanieprzestrzenne/app/StrefaPlanistyczna/PL.ZIPPZP.9463/060401-POG/1POG-4SP/20260325T120000
wydziałenie planistyczne	https://www.gov.pl/zagospodarowanieprzestrzenne/app/StrefaPlanistyczna/PL.ZIPPZP.9463/060401-POG/1POG-77SJ/20260325T120000
wydziałenie planistyczne	https://www.gov.pl/zagospodarowanieprzestrzenne/app/StrefaPlanistyczna/PL.ZIPPZP.9463/060401-POG/1POG-78SJ/20260325T120000
wydziałenie planistyczne	https://www.gov.pl/zagospodarowanieprzestrzenne/app/StrefaPlanistyczna/PL.ZIPPZP.9463/060401-POG/1POG-35SU/20260325T120000
wydziałenie planistyczne	https://www.gov.pl/zagospodarowanieprzestrzenne/app/StrefaPlanistyczna/PL.ZIPPZP.9463/060401-POG/1POG-42SU/20260325T120000
wydziałenie planistyczne	https://www.gov.pl/zagospodarowanieprzestrzenne/app/StrefaPlanistyczna/PL.ZIPPZP.9463/060401-POG/1POG-36SW/20260325T120000
wydziałenie planistyczne	https://www.gov.pl/zagospodarowanieprzestrzenne/app/StrefaPlanistyczna/PL.ZIPPZP.9463/060401-POG/1POG-80SJ/20260325T120000
wydziałenie planistyczne	https://www.gov.pl/zagospodarowanieprzestrzenne/app/StrefaPlanistyczna/PL.ZIPPZP.9463/060401-POG/1POG-56SU/20260325T120000
wydziałenie planistyczne	https://www.gov.pl/zagospodarowanieprzestrzenne/app/StrefaPlanistyczna/PL.ZIPPZP.9463/060401-POG/1POG-68SJ/20260325T120000
wydziałenie planistyczne	https://www.gov.pl/zagospodarowanieprzestrzenne/app/StrefaPlanistyczna/PL.ZIPPZP.9463/060401-POG/1POG-1SI/20260325T120000

wydziałenie planistyczne	https://www.gov.pl/zagospodarowanieprzestrzenne/app/StrefaPlanistyczna/PL.ZIPPZP.9463/060401-POG/1POG-81SJ/20260325T120000
wydziałenie planistyczne	https://www.gov.pl/zagospodarowanieprzestrzenne/app/StrefaPlanistyczna/PL.ZIPPZP.9463/060401-POG/1POG-83SJ/20260325T120000
wydziałenie planistyczne	https://www.gov.pl/zagospodarowanieprzestrzenne/app/StrefaPlanistyczna/PL.ZIPPZP.9463/060401-POG/1POG-89SJ/20260325T120000
wydziałenie planistyczne	https://www.gov.pl/zagospodarowanieprzestrzenne/app/StrefaPlanistyczna/PL.ZIPPZP.9463/060401-POG/1POG-79SJ/20260325T120000
wydziałenie planistyczne	https://www.gov.pl/zagospodarowanieprzestrzenne/app/StrefaPlanistyczna/PL.ZIPPZP.9463/060401-POG/1POG-84SJ/20260325T120000
wydziałenie planistyczne	https://www.gov.pl/zagospodarowanieprzestrzenne/app/StrefaPlanistyczna/PL.ZIPPZP.9463/060401-POG/1POG-85SJ/20260325T120000
wydziałenie planistyczne	https://www.gov.pl/zagospodarowanieprzestrzenne/app/StrefaPlanistyczna/PL.ZIPPZP.9463/060401-POG/1POG-88SJ/20260325T120000
wydziałenie planistyczne	https://www.gov.pl/zagospodarowanieprzestrzenne/app/StrefaPlanistyczna/PL.ZIPPZP.9463/060401-POG/1POG-57SU/20260325T120000
wydziałenie planistyczne	https://www.gov.pl/zagospodarowanieprzestrzenne/app/StrefaPlanistyczna/PL.ZIPPZP.9463/060401-POG/1POG-58SU/20260325T120000
wydziałenie planistyczne	https://www.gov.pl/zagospodarowanieprzestrzenne/app/StrefaPlanistyczna/PL.ZIPPZP.9463/060401-POG/1POG-65SU/20260325T120000
wydziałenie planistyczne	https://www.gov.pl/zagospodarowanieprzestrzenne/app/StrefaPlanistyczna/PL.ZIPPZP.9463/060401-POG/1POG-62SU/20260325T120000
wydziałenie planistyczne	https://www.gov.pl/zagospodarowanieprzestrzenne/app/StrefaPlanistyczna/PL.ZIPPZP.9463/060401-POG/1POG-63SU/20260325T120000
wydziałenie planistyczne	https://www.gov.pl/zagospodarowanieprzestrzenne/app/StrefaPlanistyczna/PL.ZIPPZP.9463/060401-POG/1POG-2SH/20260325T120000
wydziałenie planistyczne	https://www.gov.pl/zagospodarowanieprzestrzenne/app/StrefaPlanistyczna/PL.ZIPPZP.9463/060401-POG/1POG-82SJ/20260325T120000
wydziałenie planistyczne	https://www.gov.pl/zagospodarowanieprzestrzenne/app/StrefaPlanistyczna/PL.ZIPPZP.9463/060401-POG/1POG-66SU/20260325T120000
wydziałenie planistyczne	https://www.gov.pl/zagospodarowanieprzestrzenne/app/StrefaPlanistyczna/PL.ZIPPZP.9463/060401-POG/1POG-14SI/20260325T120000
wydziałenie planistyczne	https://www.gov.pl/zagospodarowanieprzestrzenne/app/StrefaPlanistyczna/PL.ZIPPZP.9463/060401-POG/1POG-67SU/20260325T120000

wydziałenie planistyczne	https://www.gov.pl/zagospodarowanieprzestrzenne/app/StrefaPlanistyczna/PL.ZIPPZP.9463/060401-POG/1POG-64SU/20260325T120000
wydziałenie planistyczne	https://www.gov.pl/zagospodarowanieprzestrzenne/app/StrefaPlanistyczna/PL.ZIPPZP.9463/060401-POG/1POG-86SJ/20260325T120000
wydziałenie planistyczne	https://www.gov.pl/zagospodarowanieprzestrzenne/app/StrefaPlanistyczna/PL.ZIPPZP.9463/060401-POG/1POG-46SU/20260325T120000
wydziałenie planistyczne	https://www.gov.pl/zagospodarowanieprzestrzenne/app/StrefaPlanistyczna/PL.ZIPPZP.9463/060401-POG/1POG-40SW/20260325T120000
wydziałenie planistyczne	https://www.gov.pl/zagospodarowanieprzestrzenne/app/StrefaPlanistyczna/PL.ZIPPZP.9463/060401-POG/1POG-60SU/20260325T120000
wydziałenie planistyczne	https://www.gov.pl/zagospodarowanieprzestrzenne/app/StrefaPlanistyczna/PL.ZIPPZP.9463/060401-POG/1POG-61SU/20260325T120000
wydziałenie planistyczne	https://www.gov.pl/zagospodarowanieprzestrzenne/app/StrefaPlanistyczna/PL.ZIPPZP.9463/060401-POG/1POG-59SU/20260325T120000
wydziałenie planistyczne	https://www.gov.pl/zagospodarowanieprzestrzenne/app/StrefaPlanistyczna/PL.ZIPPZP.9463/060401-POG/1POG-87SJ/20260325T120000
wydziałenie planistyczne	https://www.gov.pl/zagospodarowanieprzestrzenne/app/StrefaPlanistyczna/PL.ZIPPZP.9463/060401-POG/1POG-38SW/20260325T120000
wydziałenie planistyczne	https://www.gov.pl/zagospodarowanieprzestrzenne/app/StrefaPlanistyczna/PL.ZIPPZP.9463/060401-POG/1POG-67SJ/20260325T120000
wydziałenie planistyczne	https://www.gov.pl/zagospodarowanieprzestrzenne/app/StrefaPlanistyczna/PL.ZIPPZP.9463/060401-POG/1POG-19SK/20260325T120000
wydziałenie planistyczne	https://www.gov.pl/zagospodarowanieprzestrzenne/app/StrefaPlanistyczna/PL.ZIPPZP.9463/060401-POG/1POG-70SU/20260325T120000
wydziałenie planistyczne	https://www.gov.pl/zagospodarowanieprzestrzenne/app/StrefaPlanistyczna/PL.ZIPPZP.9463/060401-POG/1POG-30SO/20260325T120000
wydziałenie planistyczne	https://www.gov.pl/zagospodarowanieprzestrzenne/app/StrefaPlanistyczna/PL.ZIPPZP.9463/060401-POG/1POG-24SP/20260325T120000
wydziałenie planistyczne	https://www.gov.pl/zagospodarowanieprzestrzenne/app/StrefaPlanistyczna/PL.ZIPPZP.9463/060401-POG/1POG-104SJ/20260325T120000
wydziałenie planistyczne	https://www.gov.pl/zagospodarowanieprzestrzenne/app/StrefaPlanistyczna/PL.ZIPPZP.9463/060401-POG/1POG-105SJ/20260325T120000
wydziałenie planistyczne	https://www.gov.pl/zagospodarowanieprzestrzenne/app/StrefaPlanistyczna/PL.ZIPPZP.9463/060401-POG/1POG-7SZ/20260325T120000

wydziałenie planistyczne	https://www.gov.pl/zagospodarowanieprzestrzenne/app/StrefaPlanistyczna/PL.ZIPPZP.9463/060401-POG/1POG-8SZ/20260325T120000
wydziałenie planistyczne	https://www.gov.pl/zagospodarowanieprzestrzenne/app/StrefaPlanistyczna/PL.ZIPPZP.9463/060401-POG/1POG-106SJ/20260325T120000
wydziałenie planistyczne	https://www.gov.pl/zagospodarowanieprzestrzenne/app/StrefaPlanistyczna/PL.ZIPPZP.9463/060401-POG/1POG-20SZ/20260325T120000
wydziałenie planistyczne	https://www.gov.pl/zagospodarowanieprzestrzenne/app/StrefaPlanistyczna/PL.ZIPPZP.9463/060401-POG/1POG-107SJ/20260325T120000
wydziałenie planistyczne	https://www.gov.pl/zagospodarowanieprzestrzenne/app/StrefaPlanistyczna/PL.ZIPPZP.9463/060401-POG/1POG-108SJ/20260325T120000
wydziałenie planistyczne	https://www.gov.pl/zagospodarowanieprzestrzenne/app/StrefaPlanistyczna/PL.ZIPPZP.9463/060401-POG/1POG-9SZ/20260325T120000
wydziałenie planistyczne	https://www.gov.pl/zagospodarowanieprzestrzenne/app/StrefaPlanistyczna/PL.ZIPPZP.9463/060401-POG/1POG-10SZ/20260325T120000
wydziałenie planistyczne	https://www.gov.pl/zagospodarowanieprzestrzenne/app/StrefaPlanistyczna/PL.ZIPPZP.9463/060401-POG/1POG-11SZ/20260325T120000
wydziałenie planistyczne	https://www.gov.pl/zagospodarowanieprzestrzenne/app/StrefaPlanistyczna/PL.ZIPPZP.9463/060401-POG/1POG-51SZ/20260325T120000
wydziałenie planistyczne	https://www.gov.pl/zagospodarowanieprzestrzenne/app/StrefaPlanistyczna/PL.ZIPPZP.9463/060401-POG/1POG-12SZ/20260325T120000
wydziałenie planistyczne	https://www.gov.pl/zagospodarowanieprzestrzenne/app/StrefaPlanistyczna/PL.ZIPPZP.9463/060401-POG/1POG-109SJ/20260325T120000
wydziałenie planistyczne	https://www.gov.pl/zagospodarowanieprzestrzenne/app/StrefaPlanistyczna/PL.ZIPPZP.9463/060401-POG/1POG-13SZ/20260325T120000
wydziałenie planistyczne	https://www.gov.pl/zagospodarowanieprzestrzenne/app/StrefaPlanistyczna/PL.ZIPPZP.9463/060401-POG/1POG-14SZ/20260325T120000
wydziałenie planistyczne	https://www.gov.pl/zagospodarowanieprzestrzenne/app/StrefaPlanistyczna/PL.ZIPPZP.9463/060401-POG/1POG-110SJ/20260325T120000
wydziałenie planistyczne	https://www.gov.pl/zagospodarowanieprzestrzenne/app/StrefaPlanistyczna/PL.ZIPPZP.9463/060401-POG/1POG-15SZ/20260325T120000
wydziałenie planistyczne	https://www.gov.pl/zagospodarowanieprzestrzenne/app/StrefaPlanistyczna/PL.ZIPPZP.9463/060401-POG/1POG-111SJ/20260325T120000
wydziałenie planistyczne	https://www.gov.pl/zagospodarowanieprzestrzenne/app/StrefaPlanistyczna/PL.ZIPPZP.9463/060401-POG/1POG-16SZ/20260325T120000

wydzialenie planistyczne	https://www.gov.pl/zagospodarowanieprzestrzenne/app/StrefaPlanistyczna/PL.ZIPPZP.9463/060401-POG/1POG-112SJ/20260325T120000
wydzialenie planistyczne	https://www.gov.pl/zagospodarowanieprzestrzenne/app/StrefaPlanistyczna/PL.ZIPPZP.9463/060401-POG/1POG-17SZ/20260325T120000
wydzialenie planistyczne	https://www.gov.pl/zagospodarowanieprzestrzenne/app/StrefaPlanistyczna/PL.ZIPPZP.9463/060401-POG/1POG-113SJ/20260325T120000
wydzialenie planistyczne	https://www.gov.pl/zagospodarowanieprzestrzenne/app/StrefaPlanistyczna/PL.ZIPPZP.9463/060401-POG/1POG-18SZ/20260325T120000
wydzialenie planistyczne	https://www.gov.pl/zagospodarowanieprzestrzenne/app/StrefaPlanistyczna/PL.ZIPPZP.9463/060401-POG/1POG-114SJ/20260325T120000
wydzialenie planistyczne	https://www.gov.pl/zagospodarowanieprzestrzenne/app/StrefaPlanistyczna/PL.ZIPPZP.9463/060401-POG/1POG-19SZ/20260325T120000
wydzialenie planistyczne	https://www.gov.pl/zagospodarowanieprzestrzenne/app/StrefaPlanistyczna/PL.ZIPPZP.9463/060401-POG/1POG-115SJ/20260325T120000
wydzialenie planistyczne	https://www.gov.pl/zagospodarowanieprzestrzenne/app/StrefaPlanistyczna/PL.ZIPPZP.9463/060401-POG/1POG-21SZ/20260325T120000
wydzialenie planistyczne	https://www.gov.pl/zagospodarowanieprzestrzenne/app/StrefaPlanistyczna/PL.ZIPPZP.9463/060401-POG/1POG-22SZ/20260325T120000
wydzialenie planistyczne	https://www.gov.pl/zagospodarowanieprzestrzenne/app/StrefaPlanistyczna/PL.ZIPPZP.9463/060401-POG/1POG-116SJ/20260325T120000
wydzialenie planistyczne	https://www.gov.pl/zagospodarowanieprzestrzenne/app/StrefaPlanistyczna/PL.ZIPPZP.9463/060401-POG/1POG-23SZ/20260325T120000
wydzialenie planistyczne	https://www.gov.pl/zagospodarowanieprzestrzenne/app/StrefaPlanistyczna/PL.ZIPPZP.9463/060401-POG/1POG-117SJ/20260325T120000
wydzialenie planistyczne	https://www.gov.pl/zagospodarowanieprzestrzenne/app/StrefaPlanistyczna/PL.ZIPPZP.9463/060401-POG/1POG-24SZ/20260325T120000
wydzialenie planistyczne	https://www.gov.pl/zagospodarowanieprzestrzenne/app/StrefaPlanistyczna/PL.ZIPPZP.9463/060401-POG/1POG-118SJ/20260325T120000
wydzialenie planistyczne	https://www.gov.pl/zagospodarowanieprzestrzenne/app/StrefaPlanistyczna/PL.ZIPPZP.9463/060401-POG/1POG-25SZ/20260325T120000
wydzialenie planistyczne	https://www.gov.pl/zagospodarowanieprzestrzenne/app/StrefaPlanistyczna/PL.ZIPPZP.9463/060401-POG/1POG-26SZ/20260325T120000
wydzialenie planistyczne	https://www.gov.pl/zagospodarowanieprzestrzenne/app/StrefaPlanistyczna/PL.ZIPPZP.9463/060401-POG/1POG-27SZ/20260325T120000

wydziałenie planistyczne	https://www.gov.pl/zagospodarowanieprzestrzenne/app/StrefaPlanistyczna/PL.ZIPPZP.9463/060401-POG/1POG-28SZ/20260325T120000
wydziałenie planistyczne	https://www.gov.pl/zagospodarowanieprzestrzenne/app/StrefaPlanistyczna/PL.ZIPPZP.9463/060401-POG/1POG-141SJ/20260325T120000
wydziałenie planistyczne	https://www.gov.pl/zagospodarowanieprzestrzenne/app/StrefaPlanistyczna/PL.ZIPPZP.9463/060401-POG/1POG-29SZ/20260325T120000
wydziałenie planistyczne	https://www.gov.pl/zagospodarowanieprzestrzenne/app/StrefaPlanistyczna/PL.ZIPPZP.9463/060401-POG/1POG-131SJ/20260325T120000
wydziałenie planistyczne	https://www.gov.pl/zagospodarowanieprzestrzenne/app/StrefaPlanistyczna/PL.ZIPPZP.9463/060401-POG/1POG-30SZ/20260325T120000
wydziałenie planistyczne	https://www.gov.pl/zagospodarowanieprzestrzenne/app/StrefaPlanistyczna/PL.ZIPPZP.9463/060401-POG/1POG-31SZ/20260325T120000
wydziałenie planistyczne	https://www.gov.pl/zagospodarowanieprzestrzenne/app/StrefaPlanistyczna/PL.ZIPPZP.9463/060401-POG/1POG-32SZ/20260325T120000
wydziałenie planistyczne	https://www.gov.pl/zagospodarowanieprzestrzenne/app/StrefaPlanistyczna/PL.ZIPPZP.9463/060401-POG/1POG-122SJ/20260325T120000
wydziałenie planistyczne	https://www.gov.pl/zagospodarowanieprzestrzenne/app/StrefaPlanistyczna/PL.ZIPPZP.9463/060401-POG/1POG-33SZ/20260325T120000
wydziałenie planistyczne	https://www.gov.pl/zagospodarowanieprzestrzenne/app/StrefaPlanistyczna/PL.ZIPPZP.9463/060401-POG/1POG-34SZ/20260325T120000
wydziałenie planistyczne	https://www.gov.pl/zagospodarowanieprzestrzenne/app/StrefaPlanistyczna/PL.ZIPPZP.9463/060401-POG/1POG-155SJ/20260325T120000
wydziałenie planistyczne	https://www.gov.pl/zagospodarowanieprzestrzenne/app/StrefaPlanistyczna/PL.ZIPPZP.9463/060401-POG/1POG-35SZ/20260325T120000
wydziałenie planistyczne	https://www.gov.pl/zagospodarowanieprzestrzenne/app/StrefaPlanistyczna/PL.ZIPPZP.9463/060401-POG/1POG-36SZ/20260325T120000
wydziałenie planistyczne	https://www.gov.pl/zagospodarowanieprzestrzenne/app/StrefaPlanistyczna/PL.ZIPPZP.9463/060401-POG/1POG-123SJ/20260325T120000
wydziałenie planistyczne	https://www.gov.pl/zagospodarowanieprzestrzenne/app/StrefaPlanistyczna/PL.ZIPPZP.9463/060401-POG/1POG-37SZ/20260325T120000
wydziałenie planistyczne	https://www.gov.pl/zagospodarowanieprzestrzenne/app/StrefaPlanistyczna/PL.ZIPPZP.9463/060401-POG/1POG-38SZ/20260325T120000
wydziałenie planistyczne	https://www.gov.pl/zagospodarowanieprzestrzenne/app/StrefaPlanistyczna/PL.ZIPPZP.9463/060401-POG/1POG-39SZ/20260325T120000

wydziałenie planistyczne	https://www.gov.pl/zagospodarowanieprzestrzenne/app/StrefaPlanistyczna/PL.ZIPPZP.9463/060401-POG/1POG-124SJ/20260325T120000
wydziałenie planistyczne	https://www.gov.pl/zagospodarowanieprzestrzenne/app/StrefaPlanistyczna/PL.ZIPPZP.9463/060401-POG/1POG-125SJ/20260325T120000
wydziałenie planistyczne	https://www.gov.pl/zagospodarowanieprzestrzenne/app/StrefaPlanistyczna/PL.ZIPPZP.9463/060401-POG/1POG-40SZ/20260325T120000
wydziałenie planistyczne	https://www.gov.pl/zagospodarowanieprzestrzenne/app/StrefaPlanistyczna/PL.ZIPPZP.9463/060401-POG/1POG-126SJ/20260325T120000
wydziałenie planistyczne	https://www.gov.pl/zagospodarowanieprzestrzenne/app/StrefaPlanistyczna/PL.ZIPPZP.9463/060401-POG/1POG-41SZ/20260325T120000
wydziałenie planistyczne	https://www.gov.pl/zagospodarowanieprzestrzenne/app/StrefaPlanistyczna/PL.ZIPPZP.9463/060401-POG/1POG-42SZ/20260325T120000
wydziałenie planistyczne	https://www.gov.pl/zagospodarowanieprzestrzenne/app/StrefaPlanistyczna/PL.ZIPPZP.9463/060401-POG/1POG-127SJ/20260325T120000
wydziałenie planistyczne	https://www.gov.pl/zagospodarowanieprzestrzenne/app/StrefaPlanistyczna/PL.ZIPPZP.9463/060401-POG/1POG-43SZ/20260325T120000
wydziałenie planistyczne	https://www.gov.pl/zagospodarowanieprzestrzenne/app/StrefaPlanistyczna/PL.ZIPPZP.9463/060401-POG/1POG-128SJ/20260325T120000
wydziałenie planistyczne	https://www.gov.pl/zagospodarowanieprzestrzenne/app/StrefaPlanistyczna/PL.ZIPPZP.9463/060401-POG/1POG-44SZ/20260325T120000
wydziałenie planistyczne	https://www.gov.pl/zagospodarowanieprzestrzenne/app/StrefaPlanistyczna/PL.ZIPPZP.9463/060401-POG/1POG-129SJ/20260325T120000
wydziałenie planistyczne	https://www.gov.pl/zagospodarowanieprzestrzenne/app/StrefaPlanistyczna/PL.ZIPPZP.9463/060401-POG/1POG-130SJ/20260325T120000
wydziałenie planistyczne	https://www.gov.pl/zagospodarowanieprzestrzenne/app/StrefaPlanistyczna/PL.ZIPPZP.9463/060401-POG/1POG-45SZ/20260325T120000
wydziałenie planistyczne	https://www.gov.pl/zagospodarowanieprzestrzenne/app/StrefaPlanistyczna/PL.ZIPPZP.9463/060401-POG/1POG-46SZ/20260325T120000
wydziałenie planistyczne	https://www.gov.pl/zagospodarowanieprzestrzenne/app/StrefaPlanistyczna/PL.ZIPPZP.9463/060401-POG/1POG-23SN/20260325T120000
wydziałenie planistyczne	https://www.gov.pl/zagospodarowanieprzestrzenne/app/StrefaPlanistyczna/PL.ZIPPZP.9463/060401-POG/1POG-25SN/20260325T120000
wydziałenie planistyczne	https://www.gov.pl/zagospodarowanieprzestrzenne/app/StrefaPlanistyczna/PL.ZIPPZP.9463/060401-POG/1POG-20SO/20260325T120000

wydzialenie planistyczne	https://www.gov.pl/zagospodarowanieprzestrzenne/app/StrefaPlanistyczna/PL.ZIPPZP.9463/060401-POG/1POG-1SP/20260325T120000
wydzialenie planistyczne	https://www.gov.pl/zagospodarowanieprzestrzenne/app/StrefaPlanistyczna/PL.ZIPPZP.9463/060401-POG/1POG-21SP/20260325T120000
wydzialenie planistyczne	https://www.gov.pl/zagospodarowanieprzestrzenne/app/StrefaPlanistyczna/PL.ZIPPZP.9463/060401-POG/1POG-121SJ/20260325T120000
wydzialenie planistyczne	https://www.gov.pl/zagospodarowanieprzestrzenne/app/StrefaPlanistyczna/PL.ZIPPZP.9463/060401-POG/1POG-33SJ/20260325T120000
wydzialenie planistyczne	https://www.gov.pl/zagospodarowanieprzestrzenne/app/StrefaPlanistyczna/PL.ZIPPZP.9463/060401-POG/1POG-4SJ/20260325T120000
wydzialenie planistyczne	https://www.gov.pl/zagospodarowanieprzestrzenne/app/StrefaPlanistyczna/PL.ZIPPZP.9463/060401-POG/1POG-5SJ/20260325T120000
wydzialenie planistyczne	https://www.gov.pl/zagospodarowanieprzestrzenne/app/StrefaPlanistyczna/PL.ZIPPZP.9463/060401-POG/1POG-51SJ/20260325T120000
wydzialenie planistyczne	https://www.gov.pl/zagospodarowanieprzestrzenne/app/StrefaPlanistyczna/PL.ZIPPZP.9463/060401-POG/1POG-97SJ/20260325T120000
wydzialenie planistyczne	https://www.gov.pl/zagospodarowanieprzestrzenne/app/StrefaPlanistyczna/PL.ZIPPZP.9463/060401-POG/1POG-98SJ/20260325T120000
wydzialenie planistyczne	https://www.gov.pl/zagospodarowanieprzestrzenne/app/StrefaPlanistyczna/PL.ZIPPZP.9463/060401-POG/1POG-94SJ/20260325T120000
wydzialenie planistyczne	https://www.gov.pl/zagospodarowanieprzestrzenne/app/StrefaPlanistyczna/PL.ZIPPZP.9463/060401-POG/1POG-49SJ/20260325T120000
wydzialenie planistyczne	https://www.gov.pl/zagospodarowanieprzestrzenne/app/StrefaPlanistyczna/PL.ZIPPZP.9463/060401-POG/1POG-119SJ/20260325T120000
wydzialenie planistyczne	https://www.gov.pl/zagospodarowanieprzestrzenne/app/StrefaPlanistyczna/PL.ZIPPZP.9463/060401-POG/1POG-120SJ/20260325T120000
wydzialenie planistyczne	https://www.gov.pl/zagospodarowanieprzestrzenne/app/StrefaPlanistyczna/PL.ZIPPZP.9463/060401-POG/1POG-132SJ/20260325T120000
wydzialenie planistyczne	https://www.gov.pl/zagospodarowanieprzestrzenne/app/StrefaPlanistyczna/PL.ZIPPZP.9463/060401-POG/1POG-4SN/20260325T120000
wydzialenie planistyczne	https://www.gov.pl/zagospodarowanieprzestrzenne/app/StrefaPlanistyczna/PL.ZIPPZP.9463/060401-POG/1POG-9SI/20260325T120000
wydzialenie planistyczne	https://www.gov.pl/zagospodarowanieprzestrzenne/app/StrefaPlanistyczna/PL.ZIPPZP.9463/060401-POG/1POG-10SJ/20260325T120000

wydziałenie planistyczne	https://www.gov.pl/zagospodarowanieprzestrzenne/app/StrefaPlanistyczna/PL.ZIPPZP.9463/060401-POG/1POG-32SU/20260325T120000
wydziałenie planistyczne	https://www.gov.pl/zagospodarowanieprzestrzenne/app/StrefaPlanistyczna/PL.ZIPPZP.9463/060401-POG/1POG-71SU/20260325T120000
wydziałenie planistyczne	https://www.gov.pl/zagospodarowanieprzestrzenne/app/StrefaPlanistyczna/PL.ZIPPZP.9463/060401-POG/1POG-93SJ/20260325T120000
wydziałenie planistyczne	https://www.gov.pl/zagospodarowanieprzestrzenne/app/StrefaPlanistyczna/PL.ZIPPZP.9463/060401-POG/1POG-133SJ/20260325T120000
wydziałenie planistyczne	https://www.gov.pl/zagospodarowanieprzestrzenne/app/StrefaPlanistyczna/PL.ZIPPZP.9463/060401-POG/1POG-134SJ/20260325T120000
wydziałenie planistyczne	https://www.gov.pl/zagospodarowanieprzestrzenne/app/StrefaPlanistyczna/PL.ZIPPZP.9463/060401-POG/1POG-90SJ/20260325T120000
wydziałenie planistyczne	https://www.gov.pl/zagospodarowanieprzestrzenne/app/StrefaPlanistyczna/PL.ZIPPZP.9463/060401-POG/1POG-91SJ/20260325T120000
wydziałenie planistyczne	https://www.gov.pl/zagospodarowanieprzestrzenne/app/StrefaPlanistyczna/PL.ZIPPZP.9463/060401-POG/1POG-72SU/20260325T120000
wydziałenie planistyczne	https://www.gov.pl/zagospodarowanieprzestrzenne/app/StrefaPlanistyczna/PL.ZIPPZP.9463/060401-POG/1POG-103SJ/20260325T120000
wydziałenie planistyczne	https://www.gov.pl/zagospodarowanieprzestrzenne/app/StrefaPlanistyczna/PL.ZIPPZP.9463/060401-POG/1POG-95SJ/20260325T120000
wydziałenie planistyczne	https://www.gov.pl/zagospodarowanieprzestrzenne/app/StrefaPlanistyczna/PL.ZIPPZP.9463/060401-POG/1POG-45SW/20260325T120000
wydziałenie planistyczne	https://www.gov.pl/zagospodarowanieprzestrzenne/app/StrefaPlanistyczna/PL.ZIPPZP.9463/060401-POG/1POG-100SJ/20260325T120000
wydziałenie planistyczne	https://www.gov.pl/zagospodarowanieprzestrzenne/app/StrefaPlanistyczna/PL.ZIPPZP.9463/060401-POG/1POG-101SJ/20260325T120000
wydziałenie planistyczne	https://www.gov.pl/zagospodarowanieprzestrzenne/app/StrefaPlanistyczna/PL.ZIPPZP.9463/060401-POG/1POG-96SJ/20260325T120000
wydziałenie planistyczne	https://www.gov.pl/zagospodarowanieprzestrzenne/app/StrefaPlanistyczna/PL.ZIPPZP.9463/060401-POG/1POG-42SW/20260325T120000
wydziałenie planistyczne	https://www.gov.pl/zagospodarowanieprzestrzenne/app/StrefaPlanistyczna/PL.ZIPPZP.9463/060401-POG/1POG-68SU/20260325T120000
wydziałenie planistyczne	https://www.gov.pl/zagospodarowanieprzestrzenne/app/StrefaPlanistyczna/PL.ZIPPZP.9463/060401-POG/1POG-102SJ/20260325T120000

wydziałenie planistyczne	https://www.gov.pl/zagospodarowanieprzestrzenne/app/StrefaPlanistyczna/PL.ZIPPZP.9463/060401-POG/1POG-69SU/20260325T120000
wydziałenie planistyczne	https://www.gov.pl/zagospodarowanieprzestrzenne/app/StrefaPlanistyczna/PL.ZIPPZP.9463/060401-POG/1POG-135SJ/20260325T120000
wydziałenie planistyczne	https://www.gov.pl/zagospodarowanieprzestrzenne/app/StrefaPlanistyczna/PL.ZIPPZP.9463/060401-POG/1POG-99SJ/20260325T120000
wydziałenie planistyczne	https://www.gov.pl/zagospodarowanieprzestrzenne/app/StrefaPlanistyczna/PL.ZIPPZP.9463/060401-POG/1POG-43SW/20260325T120000
wydziałenie planistyczne	https://www.gov.pl/zagospodarowanieprzestrzenne/app/StrefaPlanistyczna/PL.ZIPPZP.9463/060401-POG/1POG-44SW/20260325T120000
wydziałenie planistyczne	https://www.gov.pl/zagospodarowanieprzestrzenne/app/StrefaPlanistyczna/PL.ZIPPZP.9463/060401-POG/1POG-45C/20260325T120000
wydziałenie planistyczne	https://www.gov.pl/zagospodarowanieprzestrzenne/app/StrefaPlanistyczna/PL.ZIPPZP.9463/060401-POG/1POG-65N/20260325T120000
wydziałenie planistyczne	https://www.gov.pl/zagospodarowanieprzestrzenne/app/StrefaPlanistyczna/PL.ZIPPZP.9463/060401-POG/1POG-11SI/20260325T120000
wydziałenie planistyczne	https://www.gov.pl/zagospodarowanieprzestrzenne/app/StrefaPlanistyczna/PL.ZIPPZP.9463/060401-POG/1POG-15O/20260325T120000
wydziałenie planistyczne	https://www.gov.pl/zagospodarowanieprzestrzenne/app/StrefaPlanistyczna/PL.ZIPPZP.9463/060401-POG/1POG-47SW/20260325T120000
wydziałenie planistyczne	https://www.gov.pl/zagospodarowanieprzestrzenne/app/StrefaPlanistyczna/PL.ZIPPZP.9463/060401-POG/1POG-92SJ/20260325T120000
wydziałenie planistyczne	https://www.gov.pl/zagospodarowanieprzestrzenne/app/StrefaPlanistyczna/PL.ZIPPZP.9463/060401-POG/1POG-27SN/20260325T120000
wydziałenie planistyczne	https://www.gov.pl/zagospodarowanieprzestrzenne/app/StrefaPlanistyczna/PL.ZIPPZP.9463/060401-POG/1POG-47SJ/20260325T120000
wydziałenie planistyczne	https://www.gov.pl/zagospodarowanieprzestrzenne/app/StrefaPlanistyczna/PL.ZIPPZP.9463/060401-POG/1POG-21SN/20260325T120000
wydziałenie planistyczne	https://www.gov.pl/zagospodarowanieprzestrzenne/app/StrefaPlanistyczna/PL.ZIPPZP.9463/060401-POG/1POG-24SN/20260325T120000
wydziałenie planistyczne	https://www.gov.pl/zagospodarowanieprzestrzenne/app/StrefaPlanistyczna/PL.ZIPPZP.9463/060401-POG/1POG-46SZ/20260325T120000
wydziałenie planistyczne	https://www.gov.pl/zagospodarowanieprzestrzenne/app/StrefaPlanistyczna/PL.ZIPPZP.9463/060401-POG/1POG-52SZ/20260325T120000

wydziałenie planistyczne	https://www.gov.pl/zagospodarowanieprzestrzenne/app/StrefaPlanistyczna/PL.ZIPPZP.9463/060401-POG/1POG-26SN/20260325T120000
wydziałenie planistyczne	https://www.gov.pl/zagospodarowanieprzestrzenne/app/StrefaPlanistyczna/PL.ZIPPZP.9463/060401-POG/1POG-138SJ/20260325T120000
wydziałenie planistyczne	https://www.gov.pl/zagospodarowanieprzestrzenne/app/StrefaPlanistyczna/PL.ZIPPZP.9463/060401-POG/1POG-137SJ/20260325T120000
wydziałenie planistyczne	https://www.gov.pl/zagospodarowanieprzestrzenne/app/StrefaPlanistyczna/PL.ZIPPZP.9463/060401-POG/1POG-151SJ/20260325T120000
wydziałenie planistyczne	https://www.gov.pl/zagospodarowanieprzestrzenne/app/StrefaPlanistyczna/PL.ZIPPZP.9463/060401-POG/1POG-139SJ/20260325T120000
wydziałenie planistyczne	https://www.gov.pl/zagospodarowanieprzestrzenne/app/StrefaPlanistyczna/PL.ZIPPZP.9463/060401-POG/1POG-140SJ/20260325T120000
wydziałenie planistyczne	https://www.gov.pl/zagospodarowanieprzestrzenne/app/StrefaPlanistyczna/PL.ZIPPZP.9463/060401-POG/1POG-54SU/20260325T120000
wydziałenie planistyczne	https://www.gov.pl/zagospodarowanieprzestrzenne/app/StrefaPlanistyczna/PL.ZIPPZP.9463/060401-POG/1POG-55SZ/20260325T120000
wydziałenie planistyczne	https://www.gov.pl/zagospodarowanieprzestrzenne/app/StrefaPlanistyczna/PL.ZIPPZP.9463/060401-POG/1POG-50SZ/20260325T120000
wydziałenie planistyczne	https://www.gov.pl/zagospodarowanieprzestrzenne/app/StrefaPlanistyczna/PL.ZIPPZP.9463/060401-POG/1POG-76SJ/20260325T120000
wydziałenie planistyczne	https://www.gov.pl/zagospodarowanieprzestrzenne/app/StrefaPlanistyczna/PL.ZIPPZP.9463/060401-POG/1POG-72SJ/20260325T120000
wydziałenie planistyczne	https://www.gov.pl/zagospodarowanieprzestrzenne/app/StrefaPlanistyczna/PL.ZIPPZP.9463/060401-POG/1POG-142SJ/20260325T120000
wydziałenie planistyczne	https://www.gov.pl/zagospodarowanieprzestrzenne/app/StrefaPlanistyczna/PL.ZIPPZP.9463/060401-POG/1POG-143SJ/20260325T120000
wydziałenie planistyczne	https://www.gov.pl/zagospodarowanieprzestrzenne/app/StrefaPlanistyczna/PL.ZIPPZP.9463/060401-POG/1POG-145SJ/20260325T120000
wydziałenie planistyczne	https://www.gov.pl/zagospodarowanieprzestrzenne/app/StrefaPlanistyczna/PL.ZIPPZP.9463/060401-POG/1POG-50SW/20260325T120000
wydziałenie planistyczne	https://www.gov.pl/zagospodarowanieprzestrzenne/app/StrefaPlanistyczna/PL.ZIPPZP.9463/060401-POG/1POG-49SW/20260325T120000
wydziałenie planistyczne	https://www.gov.pl/zagospodarowanieprzestrzenne/app/StrefaPlanistyczna/PL.ZIPPZP.9463/060401-POG/1POG-55SU/20260325T120000

wydziałenie planistyczne	https://www.gov.pl/zagospodarowanieprzestrzenne/app/StrefaPlanistyczna/PL.ZIPPZP.9463/060401-POG/1POG-14SP/20260325T120000
wydziałenie planistyczne	https://www.gov.pl/zagospodarowanieprzestrzenne/app/StrefaPlanistyczna/PL.ZIPPZP.9463/060401-POG/1POG-146SJ/20260325T120000
wydziałenie planistyczne	https://www.gov.pl/zagospodarowanieprzestrzenne/app/StrefaPlanistyczna/PL.ZIPPZP.9463/060401-POG/1POG-53SJ/20260325T120000
wydziałenie planistyczne	https://www.gov.pl/zagospodarowanieprzestrzenne/app/StrefaPlanistyczna/PL.ZIPPZP.9463/060401-POG/1POG-48SW/20260325T120000
wydziałenie planistyczne	https://www.gov.pl/zagospodarowanieprzestrzenne/app/StrefaPlanistyczna/PL.ZIPPZP.9463/060401-POG/1POG-51SW/20260325T120000
wydziałenie planistyczne	https://www.gov.pl/zagospodarowanieprzestrzenne/app/StrefaPlanistyczna/PL.ZIPPZP.9463/060401-POG/1POG-52SW/20260325T120000
wydziałenie planistyczne	https://www.gov.pl/zagospodarowanieprzestrzenne/app/StrefaPlanistyczna/PL.ZIPPZP.9463/060401-POG/1POG-53SW/20260325T120000
wydziałenie planistyczne	https://www.gov.pl/zagospodarowanieprzestrzenne/app/StrefaPlanistyczna/PL.ZIPPZP.9463/060401-POG/1POG-23SP/20260325T120000
wydziałenie planistyczne	https://www.gov.pl/zagospodarowanieprzestrzenne/app/StrefaPlanistyczna/PL.ZIPPZP.9463/060401-POG/1POG-15SO/20260325T120000
wydziałenie planistyczne	https://www.gov.pl/zagospodarowanieprzestrzenne/app/StrefaPlanistyczna/PL.ZIPPZP.9463/060401-POG/1POG-13SI/20260325T120000
wydziałenie planistyczne	https://www.gov.pl/zagospodarowanieprzestrzenne/app/StrefaPlanistyczna/PL.ZIPPZP.9463/060401-POG/1POG-38SO/20260325T120000
wydziałenie planistyczne	https://www.gov.pl/zagospodarowanieprzestrzenne/app/StrefaPlanistyczna/PL.ZIPPZP.9463/060401-POG/1POG-10SI/20260325T120000
wydziałenie planistyczne	https://www.gov.pl/zagospodarowanieprzestrzenne/app/StrefaPlanistyczna/PL.ZIPPZP.9463/060401-POG/1POG-54SW/20260325T120000
wydziałenie planistyczne	https://www.gov.pl/zagospodarowanieprzestrzenne/app/StrefaPlanistyczna/PL.ZIPPZP.9463/060401-POG/1POG-147SJ/20260325T120000
wydziałenie planistyczne	https://www.gov.pl/zagospodarowanieprzestrzenne/app/StrefaPlanistyczna/PL.ZIPPZP.9463/060401-POG/1POG-55SW/20260325T120000
wydziałenie planistyczne	https://www.gov.pl/zagospodarowanieprzestrzenne/app/StrefaPlanistyczna/PL.ZIPPZP.9463/060401-POG/1POG-148SJ/20260325T120000
wydziałenie planistyczne	https://www.gov.pl/zagospodarowanieprzestrzenne/app/StrefaPlanistyczna/PL.ZIPPZP.9463/060401-POG/1POG-74SJ/20260325T120000

wydziałenie planistyczne	https://www.gov.pl/zagospodarowanieprzestrzenne/app/StrefaPlanistyczna/PL.ZIPPZP.9463/060401-POG/1POG-149SJ/20260325T120000
wydziałenie planistyczne	https://www.gov.pl/zagospodarowanieprzestrzenne/app/StrefaPlanistyczna/PL.ZIPPZP.9463/060401-POG/1POG-150SJ/20260325T120000
wydziałenie planistyczne	https://www.gov.pl/zagospodarowanieprzestrzenne/app/StrefaPlanistyczna/PL.ZIPPZP.9463/060401-POG/1POG-37SO/20260325T120000
wydziałenie planistyczne	https://www.gov.pl/zagospodarowanieprzestrzenne/app/StrefaPlanistyczna/PL.ZIPPZP.9463/060401-POG/1POG-39SO/20260325T120000
wydziałenie planistyczne	https://www.gov.pl/zagospodarowanieprzestrzenne/app/StrefaPlanistyczna/PL.ZIPPZP.9463/060401-POG/1POG-73SU/20260325T120000
wydziałenie planistyczne	https://www.gov.pl/zagospodarowanieprzestrzenne/app/StrefaPlanistyczna/PL.ZIPPZP.9463/060401-POG/1POG-6SI/20260325T120000
wydziałenie planistyczne	https://www.gov.pl/zagospodarowanieprzestrzenne/app/StrefaPlanistyczna/PL.ZIPPZP.9463/060401-POG/1POG-7SN/20260325T120000
wydziałenie planistyczne	https://www.gov.pl/zagospodarowanieprzestrzenne/app/StrefaPlanistyczna/PL.ZIPPZP.9463/060401-POG/1POG-1SG/20260325T120000
wydziałenie planistyczne	https://www.gov.pl/zagospodarowanieprzestrzenne/app/StrefaPlanistyczna/PL.ZIPPZP.9463/060401-POG/1POG-15SI/20260325T120000
wydziałenie planistyczne	https://www.gov.pl/zagospodarowanieprzestrzenne/app/StrefaPlanistyczna/PL.ZIPPZP.9463/060401-POG/1POG-34SJ/20260325T120000
wydziałenie planistyczne	https://www.gov.pl/zagospodarowanieprzestrzenne/app/StrefaPlanistyczna/PL.ZIPPZP.9463/060401-POG/1POG-16SI/20260325T120000
wydziałenie planistyczne	https://www.gov.pl/zagospodarowanieprzestrzenne/app/StrefaPlanistyczna/PL.ZIPPZP.9463/060401-POG/1POG-17SI/20260325T120000
wydziałenie planistyczne	https://www.gov.pl/zagospodarowanieprzestrzenne/app/StrefaPlanistyczna/PL.ZIPPZP.9463/060401-POG/1POG-18SI/20260325T120000
wydziałenie planistyczne	https://www.gov.pl/zagospodarowanieprzestrzenne/app/StrefaPlanistyczna/PL.ZIPPZP.9463/060401-POG/1POG-6SC/20260325T120000
wydziałenie planistyczne	https://www.gov.pl/zagospodarowanieprzestrzenne/app/StrefaPlanistyczna/PL.ZIPPZP.9463/060401-POG/1POG-25SP/20260325T120000
wydziałenie planistyczne	https://www.gov.pl/zagospodarowanieprzestrzenne/app/StrefaPlanistyczna/PL.ZIPPZP.9463/060401-POG/1POG-26SP/20260325T120000
wydziałenie planistyczne	https://www.gov.pl/zagospodarowanieprzestrzenne/app/StrefaPlanistyczna/PL.ZIPPZP.9463/060401-POG/1POG-20SP/20260325T120000

wydziałenie planistyczne	https://www.gov.pl/zagospodarowanieprzestrzenne/app/StrefaPlanistyczna/PL.ZIPPZP.9463/060401-POG/1POG-3SH/20260325T120000
wydziałenie planistyczne	https://www.gov.pl/zagospodarowanieprzestrzenne/app/StrefaPlanistyczna/PL.ZIPPZP.9463/060401-POG/1POG-75SU/20260325T120000
wydziałenie planistyczne	https://www.gov.pl/zagospodarowanieprzestrzenne/app/StrefaPlanistyczna/PL.ZIPPZP.9463/060401-POG/1POG-76SU/20260325T120000
wydziałenie planistyczne	https://www.gov.pl/zagospodarowanieprzestrzenne/app/StrefaPlanistyczna/PL.ZIPPZP.9463/060401-POG/1POG-47SU/20260325T120000
wydziałenie planistyczne	https://www.gov.pl/zagospodarowanieprzestrzenne/app/StrefaPlanistyczna/PL.ZIPPZP.9463/060401-POG/1POG-78SU/20260325T120000
wydziałenie planistyczne	https://www.gov.pl/zagospodarowanieprzestrzenne/app/StrefaPlanistyczna/PL.ZIPPZP.9463/060401-POG/1POG-81SU/20260325T120000
wydziałenie planistyczne	https://www.gov.pl/zagospodarowanieprzestrzenne/app/StrefaPlanistyczna/PL.ZIPPZP.9463/060401-POG/1POG-79SU/20260325T120000
wydziałenie planistyczne	https://www.gov.pl/zagospodarowanieprzestrzenne/app/StrefaPlanistyczna/PL.ZIPPZP.9463/060401-POG/1POG-80SU/20260325T120000
wydziałenie planistyczne	https://www.gov.pl/zagospodarowanieprzestrzenne/app/StrefaPlanistyczna/PL.ZIPPZP.9463/060401-POG/1POG-56SW/20260325T120000
wydziałenie planistyczne	https://www.gov.pl/zagospodarowanieprzestrzenne/app/StrefaPlanistyczna/PL.ZIPPZP.9463/060401-POG/1POG-57SW/20260325T120000
wydziałenie planistyczne	https://www.gov.pl/zagospodarowanieprzestrzenne/app/StrefaPlanistyczna/PL.ZIPPZP.9463/060401-POG/1POG-59SW/20260325T120000
wydziałenie planistyczne	https://www.gov.pl/zagospodarowanieprzestrzenne/app/StrefaPlanistyczna/PL.ZIPPZP.9463/060401-POG/1POG-58SW/20260325T120000
wydziałenie planistyczne	https://www.gov.pl/zagospodarowanieprzestrzenne/app/StrefaPlanistyczna/PL.ZIPPZP.9463/060401-POG/1POG-136SJ/20260325T120000
wydziałenie planistyczne	https://www.gov.pl/zagospodarowanieprzestrzenne/app/StrefaPlanistyczna/PL.ZIPPZP.9463/060401-POG/1POG-21SJ/20260325T120000
wydziałenie planistyczne	https://www.gov.pl/zagospodarowanieprzestrzenne/app/StrefaPlanistyczna/PL.ZIPPZP.9463/060401-POG/1POG-28SN/20260325T120000
wydziałenie planistyczne	https://www.gov.pl/zagospodarowanieprzestrzenne/app/StrefaPlanistyczna/PL.ZIPPZP.9463/060401-POG/1POG-6SU/20260325T120000
wydziałenie planistyczne	https://www.gov.pl/zagospodarowanieprzestrzenne/app/StrefaPlanistyczna/PL.ZIPPZP.9463/060401-POG/1POG-60SW/20260325T120000

wydziałenie planistyczne	https://www.gov.pl/zagospodarowanieprzestrzenne/app/StrefaPlanistyczna/PL.ZIPPZP.9463/060401-POG/1POG-61SW/20260325T120000
wydziałenie planistyczne	https://www.gov.pl/zagospodarowanieprzestrzenne/app/StrefaPlanistyczna/PL.ZIPPZP.9463/060401-POG/1POG-62SW/20260325T120000
wydziałenie planistyczne	https://www.gov.pl/zagospodarowanieprzestrzenne/app/StrefaPlanistyczna/PL.ZIPPZP.9463/060401-POG/1POG-154SJ/20260325T120000
wydziałenie planistyczne	https://www.gov.pl/zagospodarowanieprzestrzenne/app/StrefaPlanistyczna/PL.ZIPPZP.9463/060401-POG/1POG-153SJ/20260325T120000
wydziałenie planistyczne	https://www.gov.pl/zagospodarowanieprzestrzenne/app/StrefaPlanistyczna/PL.ZIPPZP.9463/060401-POG/1POG-7SC/20260325T120000
wydziałenie planistyczne	https://www.gov.pl/zagospodarowanieprzestrzenne/app/StrefaPlanistyczna/PL.ZIPPZP.9463/060401-POG/1POG-30SN/20260325T120000
wydziałenie planistyczne	https://www.gov.pl/zagospodarowanieprzestrzenne/app/StrefaPlanistyczna/PL.ZIPPZP.9463/060401-POG/1POG-29SN/20260325T120000
regulacja	https://www.gov.pl/zagospodarowanieprzestrzenne/app/ObszarZabudowySrodniejskiej/PL.ZIPPZP.9463/060401-POG/1POG-9OZS/20260325T120000
regulacja	https://www.gov.pl/zagospodarowanieprzestrzenne/app/ObszarZabudowySrodniejskiej/PL.ZIPPZP.9463/060401-POG/1POG-18OZS/20260325T120000
regulacja	https://www.gov.pl/zagospodarowanieprzestrzenne/app/ObszarZabudowySrodniejskiej/PL.ZIPPZP.9463/060401-POG/1POG-19OZS/20260325T120000
regulacja	https://www.gov.pl/zagospodarowanieprzestrzenne/app/ObszarZabudowySrodniejskiej/PL.ZIPPZP.9463/060401-POG/1POG-20OZS/20260325T120000
regulacja	https://www.gov.pl/zagospodarowanieprzestrzenne/app/ObszarZabudowySrodniejskiej/PL.ZIPPZP.9463/060401-POG/1POG-21OZS/20260325T120000
regulacja	https://www.gov.pl/zagospodarowanieprzestrzenne/app/ObszarZabudowySrodniejskiej/PL.ZIPPZP.9463/060401-POG/1POG-22OZS/20260325T120000
regulacja	https://www.gov.pl/zagospodarowanieprzestrzenne/app/ObszarZabudowySrodniejskiej/PL.ZIPPZP.9463/060401-POG/1POG-23OZS/20260325T120000
regulacja	https://www.gov.pl/zagospodarowanieprzestrzenne/app/ObszarZabudowySrodniejskiej/PL.ZIPPZP.9463/060401-POG/1POG-24OZS/20260325T120000
regulacja	https://www.gov.pl/zagospodarowanieprzestrzenne/app/ObszarZabudowySrodniejskiej/PL.ZIPPZP.9463/060401-POG/1POG-11OZS/20260325T120000
regulacja	https://www.gov.pl/zagospodarowanieprzestrzenne/app/ObszarZabudowySrodniejskiej/PL.ZIPPZP.9463/060401-POG/1POG-1OZS/20260325T120000

regulacja	https://www.gov.pl/zagospodarowanieprzestrzenne/app/ObszarZabudowySrodmiejskiej/PL.ZIPPZP.9463/060401-POG/1POG-10OZS/20260325T120000
regulacja	https://www.gov.pl/zagospodarowanieprzestrzenne/app/ObszarZabudowySrodmiejskiej/PL.ZIPPZP.9463/060401-POG/1POG-2OZS/20260325T120000
regulacja	https://www.gov.pl/zagospodarowanieprzestrzenne/app/ObszarZabudowySrodmiejskiej/PL.ZIPPZP.9463/060401-POG/1POG-13OZS/20260325T120000
regulacja	https://www.gov.pl/zagospodarowanieprzestrzenne/app/ObszarZabudowySrodmiejskiej/PL.ZIPPZP.9463/060401-POG/1POG-3OZS/20260325T120000
regulacja	https://www.gov.pl/zagospodarowanieprzestrzenne/app/ObszarZabudowySrodmiejskiej/PL.ZIPPZP.9463/060401-POG/1POG-16OZS/20260325T120000
regulacja	https://www.gov.pl/zagospodarowanieprzestrzenne/app/ObszarZabudowySrodmiejskiej/PL.ZIPPZP.9463/060401-POG/1POG-4OZS/20260325T120000
regulacja	https://www.gov.pl/zagospodarowanieprzestrzenne/app/ObszarZabudowySrodmiejskiej/PL.ZIPPZP.9463/060401-POG/1POG-14OZS/20260325T120000
regulacja	https://www.gov.pl/zagospodarowanieprzestrzenne/app/ObszarZabudowySrodmiejskiej/PL.ZIPPZP.9463/060401-POG/1POG-5OZS/20260325T120000
regulacja	https://www.gov.pl/zagospodarowanieprzestrzenne/app/ObszarZabudowySrodmiejskiej/PL.ZIPPZP.9463/060401-POG/1POG-17OZS/20260325T120000
regulacja	https://www.gov.pl/zagospodarowanieprzestrzenne/app/ObszarZabudowySrodmiejskiej/PL.ZIPPZP.9463/060401-POG/1POG-6OZS/20260325T120000
regulacja	https://www.gov.pl/zagospodarowanieprzestrzenne/app/ObszarZabudowySrodmiejskiej/PL.ZIPPZP.9463/060401-POG/1POG-15OZS/20260325T120000
regulacja	https://www.gov.pl/zagospodarowanieprzestrzenne/app/ObszarZabudowySrodmiejskiej/PL.ZIPPZP.9463/060401-POG/1POG-7OZS/20260325T120000
regulacja	https://www.gov.pl/zagospodarowanieprzestrzenne/app/ObszarZabudowySrodmiejskiej/PL.ZIPPZP.9463/060401-POG/1POG-12OZS/20260325T120000
regulacja	https://www.gov.pl/zagospodarowanieprzestrzenne/app/ObszarZabudowySrodmiejskiej/PL.ZIPPZP.9463/060401-POG/1POG-8OZS/20260325T120000
regulacja	https://www.gov.pl/zagospodarowanieprzestrzenne/app/ObszarUzupelnieniaZabudowy/PL.ZIPPZP.9463/060401-POG/1POG-1OUZ/20260325T120000
regulacja	https://www.gov.pl/zagospodarowanieprzestrzenne/app/ObszarUzupelnieniaZabudowy/PL.ZIPPZP.9463/060401-POG/1POG-2OUZ/20260325T120000
regulacja	https://www.gov.pl/zagospodarowanieprzestrzenne/app/ObszarUzupelnieniaZabudowy/PL.ZIPPZP.9463/060401-POG/1POG-4OUZ/20260325T120000

regulacja	https://www.gov.pl/zagospodarowanieprzestrzenne/app/ObszarUzupelnieniaZabudowy/PL.ZIPPZP.9463/060401-POG/1POG-5OUZ/20260325T120000
regulacja	https://www.gov.pl/zagospodarowanieprzestrzenne/app/ObszarUzupelnieniaZabudowy/PL.ZIPPZP.9463/060401-POG/1POG-7OUZ/20260325T120000
regulacja	https://www.gov.pl/zagospodarowanieprzestrzenne/app/ObszarUzupelnieniaZabudowy/PL.ZIPPZP.9463/060401-POG/1POG-10OUZ/20260325T120000
regulacja	https://www.gov.pl/zagospodarowanieprzestrzenne/app/ObszarUzupelnieniaZabudowy/PL.ZIPPZP.9463/060401-POG/1POG-11OUZ/20260325T120000
regulacja	https://www.gov.pl/zagospodarowanieprzestrzenne/app/ObszarUzupelnieniaZabudowy/PL.ZIPPZP.9463/060401-POG/1POG-15OUZ/20260325T120000
regulacja	https://www.gov.pl/zagospodarowanieprzestrzenne/app/ObszarUzupelnieniaZabudowy/PL.ZIPPZP.9463/060401-POG/1POG-16OUZ/20260325T120000
regulacja	https://www.gov.pl/zagospodarowanieprzestrzenne/app/ObszarUzupelnieniaZabudowy/PL.ZIPPZP.9463/060401-POG/1POG-12OUZ/20260325T120000
regulacja	https://www.gov.pl/zagospodarowanieprzestrzenne/app/ObszarUzupelnieniaZabudowy/PL.ZIPPZP.9463/060401-POG/1POG-6OUZ/20260325T120000
regulacja	https://www.gov.pl/zagospodarowanieprzestrzenne/app/ObszarUzupelnieniaZabudowy/PL.ZIPPZP.9463/060401-POG/1POG-9OUZ/20260325T120000
regulacja	https://www.gov.pl/zagospodarowanieprzestrzenne/app/ObszarUzupelnieniaZabudowy/PL.ZIPPZP.9463/060401-POG/1POG-13OUZ/20260325T120000
regulacja	https://www.gov.pl/zagospodarowanieprzestrzenne/app/ObszarUzupelnieniaZabudowy/PL.ZIPPZP.9463/060401-POG/1POG-3OUZ/20260325T120000
regulacja	https://www.gov.pl/zagospodarowanieprzestrzenne/app/ObszarUzupelnieniaZabudowy/PL.ZIPPZP.9463/060401-POG/1POG-8OUZ/20260325T120000
regulacja	https://www.gov.pl/zagospodarowanieprzestrzenne/app/ObszarUzupelnieniaZabudowy/PL.ZIPPZP.9463/060401-POG/1POG-14OUZ/20260325T120000
regulacja	https://www.gov.pl/zagospodarowanieprzestrzenne/app/ObszarUzupelnieniaZabudowy/PL.ZIPPZP.9463/060401-POG/1POG-18OUZ/20260325T120000
regulacja	https://www.gov.pl/zagospodarowanieprzestrzenne/app/ObszarUzupelnieniaZabudowy/PL.ZIPPZP.9463/060401-POG/1POG-17OUZ/20260325T120000
dokument formalny	PL.ZIPPZP.9463_060401-POG_IV.20.2024_Doc1
identfier	https://www.gov.pl/zagospodarowanieprzestrzenne/app/DokumentFormalny/PL.ZIPPZP.9463/060401-POG/IV.20.2024_Doc1
przestrzen nazw	PL.ZIPPZP.9463/060401-POG
lokalny id	IV.20.2024_Doc1

tytuł	Plan ogólny miasta Hrubieszów
relacja względem app	uchwała
data	2026-02-24 utworzenie
uchwała	https://www.gov.pl/zagospodarowanieprzestrzenne/app/AktPlanowaniaPrzestrzennego/PL.ZIPPZP.9463/060401-POG/1POG
strefa planistyczna	PL.ZIPPZP.9463_060401-POG_1POG-1SZ_20260325T120000
identyfikator	https://www.gov.pl/zagospodarowanieprzestrzenne/app/StrefaPlanistyczna/PL.ZIPPZP.9463/060401-POG/1POG-1SZ/20260325T120000
przestrzeń nazw	PL.ZIPPZP.9463/060401-POG
lokalny id	1POG-1SZ
wersja id	20260325T120000
początek wersji obiektu	2026-03-25T12:00
nazwa	strefa wielofunkcyjna z zabudową zagrodową
oznaczenie	1SZ
symbol	SZ
obowiązuje od	2026-03-25
obowiązuje do	obecnie
status	w opracowaniu https://inspire.ec.europa.eu/codelist/ProcessStepGeneralValue/elaboration
charakter ustalenia	ogólnie wiążące https://inspire.ec.europa.eu/codelist/RegulationNatureValue/generallyBinding
profil podstawowy	teren zabudowy zagrodowej teren produkcji w gospodarstwach rolnych teren akwakultury i obsługi rybactwa teren komunikacji teren zieleni urządzonej teren ogrodów działkowych teren infrastruktury technicznej
profil dodatkowy	teren wielkotowarowej produkcji rolnej teren rolnictwa z zakazem zabudowy teren biogazowni teren usług teren zieleni naturalnej teren wód
maksymalna nadziemna intensywność zabudowy	1
maksymalny udział powierzchni zabudowy	60%
maksymalna wysokość zabudowy	15.0 m
minimalny udział powierzchni biologicznie czynnej	30%
geometria	



plan <https://www.gov.pl/zagospodarowanieprzestrzenne/app/AktPlanowaniaPrzestrzennego/PL.ZIPPZP.9463/060401-POG/1POG>

strefa planistyczna PL.ZIPPZP.9463_060401-POG_1POG-1SW_20260325T120000

identyfier <https://www.gov.pl/zagospodarowanieprzestrzenne/app/StrefaPlanistyczna/PL.ZIPPZP.9463/060401-POG/1POG-1SW/20260325T120000>

przestrzen nazw PL.ZIPPZP.9463/060401-POG

lokalny id 1POG-1SW

wersja id 20260325T120000

początek wersji obiektu 2026-03-25T12:00

nazwa strefa wielofunkcyjna z zabudową mieszkaniową wielorodzinną

oznaczenie 1SW

symbol SW

obowiązuje od 2026-03-25

obowiązuje do obecnie

status w opracowaniu
<https://inspire.ec.europa.eu/codelist/ProcessStepGeneralValue/elaboration>

charakter ustalenia ogólnie wiążące
<https://inspire.ec.europa.eu/codelist/RegulationNatureValue/generallyBinding>

profil podstawowy teren zabudowy mieszkaniowej wielorodzinnej
teren usług
teren komunikacji
teren zieleni urządzonej
teren ogrodów działkowych
teren infrastruktury technicznej

profil dodatkowy teren zabudowy mieszkaniowej jednorodzinnej
teren zieleni naturalnej
teren wód

maksymalna nadziemna intensywnosc zabudowy 1.5

maksymalny udział powierzchni zabudowy 40%

maksymalna wysokosc zabudowy 15.0 m

minimalny udział powierzchni biologicznie czynnej 30%

geometria



plan

<https://www.gov.pl/zagospodarowanieprzestrzenne/app/AktPlanowaniaPrzestrzennego/PL.ZIPPZP.9463/060401-POG/1POG>

strefa planistyczna

PL.ZIPPZP.9463_060401-POG_1POG-1SU_20260325T120000

identyfier

<https://www.gov.pl/zagospodarowanieprzestrzenne/app/StrefaPlanistyczna/PL.ZIPPZP.9463/060401-POG/1POG-1SU/20260325T120000>

przestrzen nazw

PL.ZIPPZP.9463/060401-POG

lokalny id

1POG-1SU

wersja id

20260325T120000

początek wersji obiektu

2026-03-25T12:00

nazwa

strefa usługowa

oznaczenie

1SU

symbol

SU

obowiązuje od

2026-03-25

obowiązuje do

obecnie

status

w opracowaniu
<https://inspire.ec.europa.eu/codelist/ProcessStepGeneralValue/elaboration>

charakter ustalenia

ogólnie wiążące
<https://inspire.ec.europa.eu/codelist/RegulationNatureValue/generallyBinding>

profil podstawowy

teren usług
teren komunikacji
teren zieleni urządzonej
teren ogrodów działkowych
teren infrastruktury technicznej

profil dodatkowy

teren zieleni naturalnej
teren wód

maksymalna nadziemna intensywność zabudowy

1.5

maksymalny udział powierzchni zabudowy

75%


maksymalna wysokość zabudowy

12.0 m

minimalny udział powierzchni biologicznie czynnej

10%

geometria



plan <https://www.gov.pl/zagospodarowanieprzestrzenne/app/AktPlanowaniaPrzestrzennego/PL.ZIPPZP.9463/060401-POG/1POG>

strefa planistyczna PL.ZIPPZP.9463_060401-POG_1POG-1SC_20260325T120000

identyfier <https://www.gov.pl/zagospodarowanieprzestrzenne/app/StrefaPlanistyczna/PL.ZIPPZP.9463/060401-POG/1POG-1SC/20260325T120000>

przestrzen nazw PL.ZIPPZP.9463/060401-POG

lokalny id 1POG-1SC

wersja id 20260325T120000

poczatek wersji obiektu 2026-03-25T12:00

nazwa strefa cmentarzy

oznaczenie 1SC

symbol SC

obowiazuje od 2026-03-25

obowiazuje do obecnie

status w opracowaniu
<https://inspire.ec.europa.eu/codelist/ProcessStepGeneralValue/elaboration>

charakter ustalenia ogólnie wiążące
<https://inspire.ec.europa.eu/codelist/RegulationNatureValue/generallyBinding>

profil podstawowy teren cmentarza
teren komunikacji
teren zieleni urządzonej
teren ogrodów działkowych
teren infrastruktury technicznej

profil dodatkowy teren zieleni naturalnej

minimalny udział powierzchni biologicznie czynnej 95%

geometria



plan <https://www.gov.pl/zagospodarowanieprzestrzenne/app/AktPlanowaniaPrzestrzennego/PL.ZIPPZP.9463/060401-POG/1POG>

strefa planistyczna PL.ZIPPZP.9463_060401-POG_1POG-1SN_20260325T120000

identyfier <https://www.gov.pl/zagospodarowanieprzestrzenne/app/StrefaPlanistyczna/PL.ZIPPZP.9463/060401-POG/1POG-1SN/20260325T120000>

przestrzen nazw PL.ZIPPZP.9463/060401-POG

lokalny id 1POG-1SN

wersja id 20260325T120000

poczatek wersji obiektu 2026-03-25T12:00

nazwa strefa zieleni i rekreacji

oznaczenie 1SN

symbol SN

obowiazuje od 2026-03-25

obowiazuje do obecnie

status w opracowaniu
<https://inspire.ec.europa.eu/codelist/ProcessStepGeneralValue/elaboration>

charakter ustalenia ogólnie wiążące
<https://inspire.ec.europa.eu/codelist/RegulationNatureValue/generallyBinding>

profil podstawowy teren zieleni urządzonej
teren plaży
teren wód
teren komunikacji
teren ogrodów działkowych
teren infrastruktury technicznej

profil dodatkowy teren usług sportu i rekreacji
teren usług handlu detalicznego
teren usług gastronomii
teren usług turystyki
teren zieleni naturalnej

minimalny udział powierzchni biologicznie czynnej 50%

geometria



plan <https://www.gov.pl/zagospodarowanieprzestrzenne/app/AktPlanowaniaPrzestrzennego/PL.ZIPPZP.9463/060401-POG/1POG>

strefa planistyczna PL.ZIPPZP.9463_060401-POG_1POG-1SK_20260325T120000

identyfier <https://www.gov.pl/zagospodarowanieprzestrzenne/app/StrefaPlanistyczna/PL.ZIPPZP.9463/060401-POG/1POG-1SK/20260325T120000>

przestrzen nazw PL.ZIPPZP.9463/060401-POG

lokalny id 1POG-1SK

wersja id 20260325T120000

poczatek wersji obiektu 2026-03-25T12:00

nazwa strefa komunikacyjna

oznaczenie 1SK

symbol SK

obowiazuje od 2026-03-25

obowiazuje do obecnie

status w opracowaniu
<https://inspire.ec.europa.eu/codelist/ProcessStepGeneralValue/elaboration>

charakter ustalenia ogólnie wiążące
<https://inspire.ec.europa.eu/codelist/RegulationNatureValue/generallyBinding>

profil podstawowy
teren autostrady
teren drogi ekspresowej
teren drogi głównej ruchu przyspieszonego
teren drogi głównej
teren komunikacji kolejowej i szynowej
teren komunikacji kolei linowej
teren komunikacji wodnej
teren komunikacji lotniczej
teren obsługi komunikacji
teren ogrodów działkowych
teren infrastruktury technicznej

profil dodatkowy
teren drogi zbiorczej
teren usług handlu detalicznego
teren usług gastronomii
teren usług turystyki
teren zieleni urządzonej
teren lasu

teren zieleni naturalnej
teren wód

geometria



plan

<https://www.gov.pl/zagospodarowanieprzestrzenne/app/AktPlanowaniaPrzestrzennego/PL.ZIPPZP.9463/060401-POG/1POG>

strefa planistyczna

PL.ZIPPZP.9463_060401-POG_1POG-1SH_20260325T120000

identyfier

<https://www.gov.pl/zagospodarowanieprzestrzenne/app/StrefaPlanistyczna/PL.ZIPPZP.9463/060401-POG/1POG-1SH/20260325T120000>

przestrzen nazw

PL.ZIPPZP.9463/060401-POG

lokalny id

1POG-1SH

wersja id

20260325T120000

początek wersji obiektu

2026-03-25T12:00

nazwa

strefa handlu wielkopowierzchniowego

oznaczenie

1SH

symbol

SH

obowiązuje od

2026-03-25

obowiązuje do

obecnie

status

w opracowaniu
<https://inspire.ec.europa.eu/codelist/ProcessStepGeneralValue/elaboration>

charakter ustalenia

ogólnie wiążące
<https://inspire.ec.europa.eu/codelist/RegulationNatureValue/generallyBinding>

profil podstawowy

teren handlu wielkopowierzchniowego
teren komunikacji
teren zieleni urządzonej
teren ogrodów działkowych
teren infrastruktury technicznej

profil dodatkowy

teren usług
teren składów i magazynów
teren zieleni naturalnej

maksymalna nadziemna intensywność zabudowy

2.5

maksymalny udział powierzchni zabudowy

70%

maksymalna wysokość zabudowy

20.0 m

minimalny udział powierzchni biologicznie czynnej 5%

geometria



plan <https://www.gov.pl/zagospodarowanieprzestrzenne/app/AktPlanowaniaPrzestrzennego/PL.ZIPPZP.9463/060401-POG/1POG>

strefa planistyczna PL.ZIPPZP.9463_060401-POG_1POG-1SJ_20260325T120000

identyfier <https://www.gov.pl/zagospodarowanieprzestrzenne/app/StrefaPlanistyczna/PL.ZIPPZP.9463/060401-POG/1POG-1SJ/20260325T120000>

przestrzen nazw PL.ZIPPZP.9463/060401-POG

lokalny id 1POG-1SJ

wersja id 20260325T120000

początek wersji obiektu 2026-03-25T12:00

nazwa strefa wielofunkcyjna z zabudową mieszkaniową jednorodziną

oznaczenie 1SJ

symbol SJ

obowiązuje od 2026-03-25

obowiązuje do obecnie

status w opracowaniu
<https://inspire.ec.europa.eu/codelist/ProcessStepGeneralValue/elaboration>

charakter ustalenia ogólnie wiążące
<https://inspire.ec.europa.eu/codelist/RegulationNatureValue/generallyBinding>

profil podstawowy teren zabudowy mieszkaniowej jednorodzinnej
teren usług
teren komunikacji
teren zieleni urządzonej
teren ogrodów działkowych
teren infrastruktury technicznej

profil dodatkowy teren zabudowy letniskowej lub rekreacji indywidualnej
teren zieleni naturalnej

maksymalna nadziemna intensywność zabudowy 1

maksymalny udział powierzchni zabudowy 60%

maksymalna wysokość zabudowy 10.0 m

minimalny udział powierzchni biologicznie czynnej 30%

geometria



plan <https://www.gov.pl/zagospodarowanieprzestrzenne/app/AktPlanowaniaPrzestrzennego/PL.ZIPPZP.9463/060401-POG/1POG>

strefa planistyczna PL.ZIPPZP.9463_060401-POG_1POG-1SI_20260325T120000

identyfier <https://www.gov.pl/zagospodarowanieprzestrzenne/app/StrefaPlanistyczna/PL.ZIPPZP.9463/060401-POG/1POG-1SI/20260325T120000>

przestrzen nazw PL.ZIPPZP.9463/060401-POG

lokalny id 1POG-1SI

wersja id 20260325T120000

początek wersji obiektu 2026-03-25T12:00

nazwa strefa infrastrukturalna

oznaczenie 1SI

symbol SI

obowiązuje od 2026-03-25

obowiązuje do obecnie

status w opracowaniu
<https://inspire.ec.europa.eu/codelist/ProcessStepGeneralValue/elaboration>

charakter ustalenia ogólnie wiążące
<https://inspire.ec.europa.eu/codelist/RegulationNatureValue/generallyBinding>

profil podstawowy teren infrastruktury technicznej
teren komunikacji
teren ogrodów działkowych

profil dodatkowy teren usług
teren produkcji
teren zieleni urządzonej
teren zieleni naturalnej

minimalny udział powierzchni biologicznie czynnej 10%

geometria



plan <https://www.gov.pl/zagospodarowanieprzestrzenne/app/AktPlanowaniaPrzestrzennego/PL.ZIPPZP.9463/060401-POG/1POG>

strefa planistyczna PL.ZIPPZP.9463_060401-POG_1POG-1SP_20260325T120000

identyfier <https://www.gov.pl/zagospodarowanieprzestrzenne/app/StrefaPlanistyczna/PL.ZIPPZP.9463/060401-POG/1POG-1SP/20260325T120000>

przestrzen nazw PL.ZIPPZP.9463/060401-POG

lokalny id 1POG-1SP

wersja id 20260325T120000

poczatek wersji obiektu 2026-03-25T12:00

nazwa strefa gospodarcza

oznaczenie 1SP

symbol SP

obowiazuje od 2026-03-25

obowiazuje do obecnie

status w opracowaniu
<https://inspire.ec.europa.eu/codelist/ProcessStepGeneralValue/elaboration>

charakter ustalenia ogólnie wiążące
<https://inspire.ec.europa.eu/codelist/RegulationNatureValue/generallyBinding>

profil podstawowy teren produkcji
teren komunikacji
teren zieleni urządzonej
teren ogrodów działkowych
teren infrastruktury technicznej

profil dodatkowy teren usług
teren zieleni naturalnej
teren wód

maksymalna nadziemna intensywnosc zabudowy 1.8

maksymalny udzial powierzchni zabudowy 70%

maksymalna wysokosc zabudowy 40.0 m

minimalny udzial powierzchni biologicznie czynnej 10%

geometria**plan**

<https://www.gov.pl/zagospodarowanieprzestrzenne/app/AktPlanowaniaPrzestrzennego/PL.ZIPPZP.9463/060401-POG/1POG>

strefa planistyczna

PL.ZIPPZP.9463_060401-POG_1POG-1SO_20260325T120000

identyfier

<https://www.gov.pl/zagospodarowanieprzestrzenne/app/StrefaPlanistyczna/PL.ZIPPZP.9463/060401-POG/1POG-1SO/20260325T120000>

przestrzen nazw

PL.ZIPPZP.9463/060401-POG

lokalny id

1POG-1SO

wersja id

20260325T120000

poczatek wersji obiektu

2026-03-25T12:00

nazwa

strefa otwarta

oznaczenie

1SO

symbol

SO

obowiazuje od

2026-03-25

obowiazuje do

obecnie

status

w opracowaniu
<https://inspire.ec.europa.eu/codelist/ProcessStepGeneralValue/elaboration>

charakter ustalenia

ogólnie wiążące
<https://inspire.ec.europa.eu/codelist/RegulationNatureValue/generallyBinding>

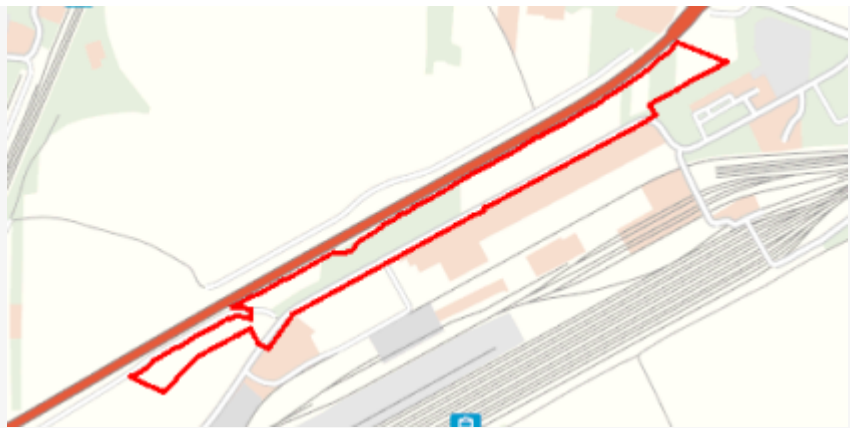
profil podstawowy

teren rolnictwa z zakazem zabudowy
teren lasu
teren zieleni naturalnej
teren wód
teren komunikacji
teren ogrodów działkowych
teren infrastruktury technicznej

profil dodatkowy

teren elektrowni słonecznej
teren zieleni urządzonej

geometria



plan

<https://www.gov.pl/zagospodarowanieprzestrzenne/app/AktPlanowaniaPrzestrzennego/PL.ZIPPZP.9463/060401-POG/1POG>

strefa planistyczna

PL.ZIPPZP.9463_060401-POG_1POG-1SG_20260325T120000

identyfier

<https://www.gov.pl/zagospodarowanieprzestrzenne/app/StrefaPlanistyczna/PL.ZIPPZP.9463/060401-POG/1POG-1SG/20260325T120000>

przestrzen nazw

PL.ZIPPZP.9463/060401-POG

lokalny id

1POG-1SG

wersja id

20260325T120000

poczatek wersji obiektu

2026-03-25T12:00

nazwa

strefa górnictwa

oznaczenie

1SG

symbol

SG

obowiazuje od

2026-03-25

obowiazuje do

obecnie

status

w opracowaniu
<https://inspire.ec.europa.eu/codelist/ProcessStepGeneralValue/elaboration>

charakter ustalenia

ogólnie wiążące
<https://inspire.ec.europa.eu/codelist/RegulationNatureValue/generallyBinding>

profil podstawowy

teren górnictwa i wydobywania
teren komunikacji
teren ogrodów działkowych
teren infrastruktury technicznej

profil dodatkowy

teren produkcji
teren usług handlu
teren usług rzemieślniczych
teren usług gastronomii
teren usług biurowych i administracji
teren usług nauki
teren zieleni urządzonej
teren zieleni naturalnej
teren lasu
teren wód

geometria



plan <https://www.gov.pl/zagospodarowanieprzestrzenne/app/AktPlanowaniaPrzestrzennego/PL.ZIPPZP.9463/060401-POG/1POG>

strefa planistyczna PL.ZIPPZP.9463_060401-POG_1POG-2SK_20260325T120000

identyfier <https://www.gov.pl/zagospodarowanieprzestrzenne/app/StrefaPlanistyczna/PL.ZIPPZP.9463/060401-POG/1POG-2SK/20260325T120000>

przestrzen nazw PL.ZIPPZP.9463/060401-POG

lokalny id 1POG-2SK

wersja id 20260325T120000

poczatek wersji obiektu 2026-03-25T12:00

nazwa strefa komunikacyjna

oznaczenie 2SK

symbol SK

obowiazuje od 2026-03-25

obowiazuje do obecnie

status w opracowaniu
<https://inspire.ec.europa.eu/codelist/ProcessStepGeneralValue/elaboration>

charakter ustalenia ogólnie wiążące
<https://inspire.ec.europa.eu/codelist/RegulationNatureValue/generallyBinding>

profil podstawowy teren autostrady
teren drogi ekspresowej
teren drogi głównej ruchu przyspieszonego
teren drogi głównej
teren komunikacji kolejowej i szynowej
teren komunikacji kolei linowej
teren komunikacji wodnej
teren komunikacji lotniczej
teren obsługi komunikacji
teren ogrodów działkowych
teren infrastruktury technicznej

geometria



plan <https://www.gov.pl/zagospodarowanieprzestrzenne/app/AktPlanowaniaPrzestrzennego/PL.ZIPPZP.9463/060401-POG/1POG>

strefa planistyczna PL.ZIPPZP.9463_060401-POG_1POG-2SU_20260325T120000

identyfier <https://www.gov.pl/zagospodarowanieprzestrzenne/app/StrefaPlanistyczna/PL.ZIPPZP.9463/060401-POG/1POG-2SU/20260325T120000>

przestrzen nazw PL.ZIPPZP.9463/060401-POG

lokalny id 1POG-2SU

wersja id 20260325T120000

poczatek wersji obiektu 2026-03-25T12:00

nazwa strefa usługowa

oznaczenie 2SU

symbol SU

obowiazuje od 2026-03-25

obowiazuje do obecnie

status w opracowaniu
<https://inspire.ec.europa.eu/codelist/ProcessStepGeneralValue/elaboration>

charakter ustalenia ogólnie wiążące
<https://inspire.ec.europa.eu/codelist/RegulationNatureValue/generallyBinding>

profil podstawowy teren usług
teren komunikacji
teren zieleni urządzonej
teren ogrodów działkowych
teren infrastruktury technicznej

profil dodatkowy teren zieleni naturalnej

maksymalna nadziemna intensywnosc zabudowy 1.5

maksymalny udzial powierzchni zabudowy 70%

maksymalna wysokosc zabudowy 12.0 m

minimalny udzial powierzchni biologicznie czynnej 10%

geometria



plan <https://www.gov.pl/zagospodarowanieprzestrzenne/app/AktPlanowaniaPrzestrzennego/PL.ZIPPZP.9463/060401-POG/1POG>

strefa planistyczna PL.ZIPPZP.9463_060401-POG_1POG-2SW_20260325T120000

identyfier <https://www.gov.pl/zagospodarowanieprzestrzenne/app/StrefaPlanistyczna/PL.ZIPPZP.9463/060401-POG/1POG-2SW/20260325T120000>

przestrzen nazw PL.ZIPPZP.9463/060401-POG

lokalny id 1POG-2SW

wersja id 20260325T120000

początek wersji obiektu 2026-03-25T12:00

nazwa strefa wielofunkcyjna z zabudową mieszkaniową wielorodzinną

oznaczenie 2SW

symbol SW

obowiązuje od 2026-03-25

obowiązuje do obecnie

status w opracowaniu
<https://inspire.ec.europa.eu/codelist/ProcessStepGeneralValue/elaboration>

charakter ustalenia ogólnie wiążące
<https://inspire.ec.europa.eu/codelist/RegulationNatureValue/generallyBinding>

profil podstawowy teren zabudowy mieszkaniowej wielorodzinnej
teren usług
teren komunikacji
teren zieleni urządzonej
teren ogrodów działkowych
teren infrastruktury technicznej

profil dodatkowy teren zabudowy mieszkaniowej jednorodzinnej
teren zieleni naturalnej


maksymalna nadziemna intensywność zabudowy 3

maksymalny udział powierzchni zabudowy 80%

maksymalna wysokość zabudowy 18.0 m

minimalny udział powierzchni biologicznie czynnej 15%

geometria



plan

<https://www.gov.pl/zagospodarowanieprzestrzenne/app/AktPlanowaniaPrzestrzennego/PL.ZIPPZP.9463/060401-POG/1POG>

strefa planistyczna

PL.ZIPPZP.9463_060401-POG_1POG-2SC_20260325T120000

identyfier

<https://www.gov.pl/zagospodarowanieprzestrzenne/app/StrefaPlanistyczna/PL.ZIPPZP.9463/060401-POG/1POG-2SC/20260325T120000>

przestrzen nazw

PL.ZIPPZP.9463/060401-POG

lokalny id

1POG-2SC

wersja id

20260325T120000

poczatek wersji obiektu

2026-03-25T12:00

nazwa

strefa cmentarzy

oznaczenie

2SC

symbol

SC

obowiazuje od

2026-03-25

obowiazuje do

obecnie

status

w opracowaniu
<https://inspire.ec.europa.eu/codelist/ProcessStepGeneralValue/elaboration>

charakter ustalenia

ogólnie wiążące
<https://inspire.ec.europa.eu/codelist/RegulationNatureValue/generallyBinding>

profil podstawowy

teren cmentarza
teren komunikacji
teren zieleni urządzonej
teren ogrodów działkowych
teren infrastruktury technicznej

profil dodatkowy

teren usług kultu religijnego
teren usług handlu detalicznego
teren zieleni naturalnej

minimalny udział powierzchni biologicznie czynnej

95%

geometria



plan <https://www.gov.pl/zagospodarowanieprzestrzenne/app/AktPlanowaniaPrzestrzennego/PL.ZIPPZP.9463/060401-POG/1POG>

strefa planistyczna PL.ZIPPZP.9463_060401-POG_1POG-2SO_20260325T120000

identyfier <https://www.gov.pl/zagospodarowanieprzestrzenne/app/StrefaPlanistyczna/PL.ZIPPZP.9463/060401-POG/1POG-2SO/20260325T120000>

przestrzen nazw PL.ZIPPZP.9463/060401-POG

lokalny id 1POG-2SO

wersja id 20260325T120000

poczatek wersji obiektu 2026-03-25T12:00

nazwa strefa otwarta

oznaczenie 2SO

symbol SO

obowiazuje od 2026-03-25

obowiazuje do obecnie

status w opracowaniu
<https://inspire.ec.europa.eu/codelist/ProcessStepGeneralValue/elaboration>

charakter ustalenia ogólnie wiążące
<https://inspire.ec.europa.eu/codelist/RegulationNatureValue/generallyBinding>

profil podstawowy teren rolnictwa z zakazem zabudowy
teren lasu
teren zieleni naturalnej
teren wód
teren komunikacji
teren ogrodów działkowych
teren infrastruktury technicznej

profil dodatkowy teren zieleni urządzonej

geometria



plan

<https://www.gov.pl/zagospodarowanieprzestrzenne/app/AktPlanowaniaPrzestrzennego/PL.ZIPPZP.9463/060401-POG/1POG>

strefa planistyczna

PL.ZIPPZP.9463_060401-POG_1POG-2SP_20260325T120000

identyfier

<https://www.gov.pl/zagospodarowanieprzestrzenne/app/StrefaPlanistyczna/PL.ZIPPZP.9463/060401-POG/1POG-2SP/20260325T120000>

przestrzen nazw

PL.ZIPPZP.9463/060401-POG

lokalny id

1POG-2SP

wersja id

20260325T120000

poczatek wersji obiektu

2026-03-25T12:00

nazwa

strefa gospodarcza

oznaczenie

2SP

symbol

SP

obowiazuje od

2026-03-25

obowiazuje do

obecnie

status

w opracowaniu
<https://inspire.ec.europa.eu/codelist/ProcessStepGeneralValue/elaboration>

charakter ustalenia

ogólnie wiążące
<https://inspire.ec.europa.eu/codelist/RegulationNatureValue/generallyBinding>

profil podstawowy

teren produkcji
teren komunikacji
teren zieleni urządzonej
teren ogrodów działkowych
teren infrastruktury technicznej

profil dodatkowy

teren usług
teren zieleni naturalnej
teren wód

maksymalna nadziemna intensywnosc zabudowy

1.5

maksymalny udzial powierzchni zabudowy

90%

maksymalna wysokosc zabudowy

15.0 m

minimalny udzial powierzchni biologicznie czynnej

10%

geometria



plan

<https://www.gov.pl/zagospodarowanieprzestrzenne/app/AktPlanowaniaPrzestrzennego/PL.ZIPPZP.9463/060401-POG/1POG>

strefa planistyczna

PL.ZIPPZP.9463_060401-POG_1POG-2SN_20260325T120000

identyfier

<https://www.gov.pl/zagospodarowanieprzestrzenne/app/StrefaPlanistyczna/PL.ZIPPZP.9463/060401-POG/1POG-2SN/20260325T120000>

przestrzen nazw

PL.ZIPPZP.9463/060401-POG

lokalny id

1POG-2SN

wersja id

20260325T120000

początek wersji obiektu

2026-03-25T12:00

nazwa

strefa zieleni i rekreacji

oznaczenie

2SN

symbol

SN

obowiązuje od

2026-03-25

obowiązuje do

obecnie

status

w opracowaniu
<https://inspire.ec.europa.eu/codelist/ProcessStepGeneralValue/elaboration>

charakter ustalenia

ogólnie wiążące
<https://inspire.ec.europa.eu/codelist/RegulationNatureValue/generallyBinding>

profil podstawowy

teren zieleni urządzonej
teren plaży
teren wód
teren komunikacji
teren ogrodów działkowych
teren infrastruktury technicznej

profil dodatkowy

teren usług sportu i rekreacji
teren usług handlu detalicznego
teren usług gastronomii
teren usług turystyki
teren zieleni naturalnej

minimalny udział powierzchni biologicznie czynnej

50%

geometria



plan <https://www.gov.pl/zagospodarowanieprzestrzenne/app/AktPlanowaniaPrzestrzennego/PL.ZIPPZP.9463/060401-POG/1POG>

strefa planistyczna PL.ZIPPZP.9463_060401-POG_1POG-2SJ_20260325T120000

identyfier <https://www.gov.pl/zagospodarowanieprzestrzenne/app/StrefaPlanistyczna/PL.ZIPPZP.9463/060401-POG/1POG-2SJ/20260325T120000>

przestrzen nazw PL.ZIPPZP.9463/060401-POG

lokalny id 1POG-2SJ

wersja id 20260325T120000

początek wersji obiektu 2026-03-25T12:00

nazwa strefa wielofunkcyjna z zabudową mieszkaniową jednorodzinną

oznaczenie 2SJ

symbol SJ

obowiązuje od 2026-03-25

obowiązuje do obecnie

status w opracowaniu
<https://inspire.ec.europa.eu/codelist/ProcessStepGeneralValue/elaboration>

charakter ustalenia ogólnie wiążące
<https://inspire.ec.europa.eu/codelist/RegulationNatureValue/generallyBinding>

profil podstawowy teren zabudowy mieszkaniowej jednorodzinnej
teren usług
teren komunikacji
teren zieleni urządzonej
teren ogrodów działkowych
teren infrastruktury technicznej

profil dodatkowy teren zieleni naturalnej

maksymalna nadziemna intensywność zabudowy 1.5

maksymalny udział powierzchni zabudowy 60%

maksymalna wysokość zabudowy 15.0 m

minimalny udział powierzchni biologicznie czynnej 30%

geometria



plan <https://www.gov.pl/zagospodarowanieprzestrzenne/app/AktPlanowaniaPrzestrzennego/PL.ZIPPZP.9463/060401-POG/1POG>

strefa planistyczna PL.ZIPPZP.9463_060401-POG_1POG-2SI_20260325T120000

identyfier <https://www.gov.pl/zagospodarowanieprzestrzenne/app/StrefaPlanistyczna/PL.ZIPPZP.9463/060401-POG/1POG-2SI/20260325T120000>

przestrzen nazw PL.ZIPPZP.9463/060401-POG

lokalny id 1POG-2SI

wersja id 20260325T120000

poczatek wersji obiektu 2026-03-25T12:00

nazwa strefa infrastrukturalna

oznaczenie 2SI

symbol SI

obowiazuje od 2026-03-25

obowiazuje do obecnie

status w opracowaniu
<https://inspire.ec.europa.eu/codelist/ProcessStepGeneralValue/elaboration>

charakter ustalenia ogólnie wiążące
<https://inspire.ec.europa.eu/codelist/RegulationNatureValue/generallyBinding>

profil podstawowy teren infrastruktury technicznej
teren komunikacji
teren ogrodów działkowych

profil dodatkowy teren usług
teren produkcji
teren zieleni urządzonej
teren zieleni naturalnej

maksymalna nadziemna intensywnosc zabudowy 1

maksymalny udzial powierzchni zabudowy 70%

maksymalna wysokosc zabudowy 20.0 m

minimalny udzial powierzchni biologicznie czynnej 20%

geometria



plan <https://www.gov.pl/zagospodarowanieprzestrzenne/app/AktPlanowaniaPrzestrzennego/PL.ZIPPZP.9463/060401-POG/1POG>

strefa planistyczna PL.ZIPPZP.9463_060401-POG_1POG-2SZ_20260325T120000

identyfier <https://www.gov.pl/zagospodarowanieprzestrzenne/app/StrefaPlanistyczna/PL.ZIPPZP.9463/060401-POG/1POG-2SZ/20260325T120000>

przestrzen nazw PL.ZIPPZP.9463/060401-POG

lokalny id 1POG-2SZ

wersja id 20260325T120000

poczatek wersji obiektu 2026-03-25T12:00

nazwa strefa wielofunkcyjna z zabudową zagrodową

oznaczenie 2SZ

symbol SZ

obowiazuje od 2026-03-25

obowiazuje do obecnie

status w opracowaniu
<https://inspire.ec.europa.eu/codelist/ProcessStepGeneralValue/elaboration>

charakter ustalenia ogólnie wiążące
<https://inspire.ec.europa.eu/codelist/RegulationNatureValue/generallyBinding>

profil podstawowy teren zabudowy zagrodowej
teren produkcji w gospodarstwach rolnych
teren akwakultury i obsługi rybactwa
teren komunikacji
teren zieleni urządzonej
teren ogrodów działkowych
teren infrastruktury technicznej

profil dodatkowy teren wielkotowarowej produkcji rolnej
teren rolnictwa z zakazem zabudowy
teren biogazowni
teren usług
teren zieleni naturalnej
teren wód

maksymalna nadziemna intensywnosc zabudowy 1

maksymalny udzial powierzchni zabudowy 60%

maksymalna wysokość zabudowy 15.0 m

minimalny udział powierzchni biologicznie czynnej 30%

geometria



plan <https://www.gov.pl/zagospodarowanieprzestrzenne/app/AktPlanowaniaPrzestrzennego/PL.ZIPPZP.9463/060401-POG/1POG>

strefa planistyczna PL.ZIPPZP.9463_060401-POG_1POG-2SH_20260325T120000

identyfikator <https://www.gov.pl/zagospodarowanieprzestrzenne/app/StrefaPlanistyczna/PL.ZIPPZP.9463/060401-POG/1POG-2SH/20260325T120000>

przestrzeń nazw PL.ZIPPZP.9463/060401-POG

lokalny id 1POG-2SH

wersja id 20260325T120000

początek wersji obiektu 2026-03-25T12:00

nazwa strefa handlu wielkopowierzchniowego

oznaczenie 2SH

symbol SH

obowiązuje od 2026-03-25

obowiązuje do obecnie

status w opracowaniu
<https://inspire.ec.europa.eu/codelist/ProcessStepGeneralValue/elaboration>

charakter ustalenia ogólnie wiążące
<https://inspire.ec.europa.eu/codelist/RegulationNatureValue/generallyBinding>

profil podstawowy teren handlu wielkopowierzchniowego
teren komunikacji
teren zieleni urządzonej
teren ogrodów działkowych
teren infrastruktury technicznej

profil dodatkowy teren usług
teren składów i magazynów
teren zieleni naturalnej

maksymalna nadziemna intensywność zabudowy 2.5

maksymalny udział powierzchni zabudowy 70%

maksymalna wysokość zabudowy 20.0 m

minimalny udział powierzchni biologicznie czynnej 10%

geometria



plan <https://www.gov.pl/zagospodarowanieprzestrzenne/app/AktPlanowaniaPrzestrzennego/PL.ZIPPZP.9463/060401-POG/1POG>

strefa planistyczna PL.ZIPPZP.9463_060401-POG_1POG-3SK_20260325T120000

identyfikator <https://www.gov.pl/zagospodarowanieprzestrzenne/app/StrefaPlanistyczna/PL.ZIPPZP.9463/060401-POG/1POG-3SK/20260325T120000>

przestrzeń nazw PL.ZIPPZP.9463/060401-POG

lokalny id 1POG-3SK

wersja id 20260325T120000

początek wersji obiektu 2026-03-25T12:00

nazwa strefa komunikacyjna

oznaczenie 3SK

symbol SK

obowiązuje od 2026-03-25

obowiązuje do obecnie

status w opracowaniu
<https://inspire.ec.europa.eu/codelist/ProcessStepGeneralValue/elaboration>

charakter ustalenia ogólnie wiążące
<https://inspire.ec.europa.eu/codelist/RegulationNatureValue/generallyBinding>

profil podstawowy
teren autostrady
teren drogi ekspresowej
teren drogi głównej ruchu przyspieszonego
teren drogi głównej
teren komunikacji kolejowej i szynowej
teren komunikacji kolei linowej
teren komunikacji wodnej
teren komunikacji lotniczej
teren obsługi komunikacji
teren ogrodów działkowych
teren infrastruktury technicznej

profil dodatkowy
teren drogi zbiorczej
teren usług handlu detalicznego
teren usług gastronomii

teren usług turystyki
teren zieleni urządzonej
teren lasu
teren zieleni naturalnej
teren wód

geometria



plan

<https://www.gov.pl/zagospodarowanieprzestrzenne/app/AktPlanowaniaPrzestrzennego/PL.ZIPPZP.9463/060401-POG/1POG>

strefa planistyczna

PL.ZIPPZP.9463_060401-POG_1POG-3SZ_20260325T120000

identyfier

<https://www.gov.pl/zagospodarowanieprzestrzenne/app/StrefaPlanistyczna/PL.ZIPPZP.9463/060401-POG/1POG-3SZ/20260325T120000>

przestrzen nazw

PL.ZIPPZP.9463/060401-POG

lokalny id

1POG-3SZ

wersja id

20260325T120000

poczatek wersji obiektu

2026-03-25T12:00

nazwa

strefa wielofunkcyjna z zabudową zagrodową

oznaczenie

3SZ

symbol

SZ

obowiazuje od

2026-03-25

obowiazuje do

obecnie

status

w opracowaniu
<https://inspire.ec.europa.eu/codelist/ProcessStepGeneralValue/elaboration>

charakter ustalenia


ogólnie wiążące
<https://inspire.ec.europa.eu/codelist/RegulationNatureValue/generallyBinding>

profil podstawowy

teren zabudowy zagrodowej
teren produkcji w gospodarstwach rolnych
teren akwakultury i obsługi rybactwa
teren komunikacji
teren zieleni urządzonej
teren ogrodów działkowych
teren infrastruktury technicznej

profil dodatkowy

teren wielkotowarowej produkcji rolnej
teren rolnictwa z zakazem zabudowy
teren biogazowni
teren usług
teren zieleni naturalnej

	teren lasu teren wód
maksymalna nadziemna intensywnosc zabudowy	1
maksymalny udzial powierzchni zabudowy	60%
maksymalna wysokosc zabudowy	15.0 m
minimalny udzial powierzchni biologicznie czynnej	30%
geometria	
plan	https://www.gov.pl/zagospodarowanieprzestrzenne/app/AktPlanowaniaPrzestrzennego/PL.ZIPPZP.9463/060401-POG/1POG
strefa planistyczna	PL.ZIPPZP.9463_060401-POG_1POG-3SU_20260325T120000
identfier	https://www.gov.pl/zagospodarowanieprzestrzenne/app/StrefaPlanistyczna/PL.ZIPPZP.9463/060401-POG/1POG-3SU/20260325T120000
przestrzen nazw	PL.ZIPPZP.9463/060401-POG
lokalny id	1POG-3SU
wersja id	20260325T120000
poczatek wersji obiektu	2026-03-25T12:00
nazwa	strefa usługowa
oznaczenie	3SU
symbol	SU
obowiazuje od	2026-03-25
obowiazuje do	obecnie
status	w opracowaniu https://inspire.ec.europa.eu/codelist/ProcessStepGeneralValue/elaboration
charakter ustalenia	ogólnie wiążące https://inspire.ec.europa.eu/codelist/RegulationNatureValue/generallyBinding
profil podstawowy	teren usług teren komunikacji teren zieleni urządzonej teren ogrodów działkowych teren infrastruktury technicznej
profil dodatkowy	teren zieleni naturalnej

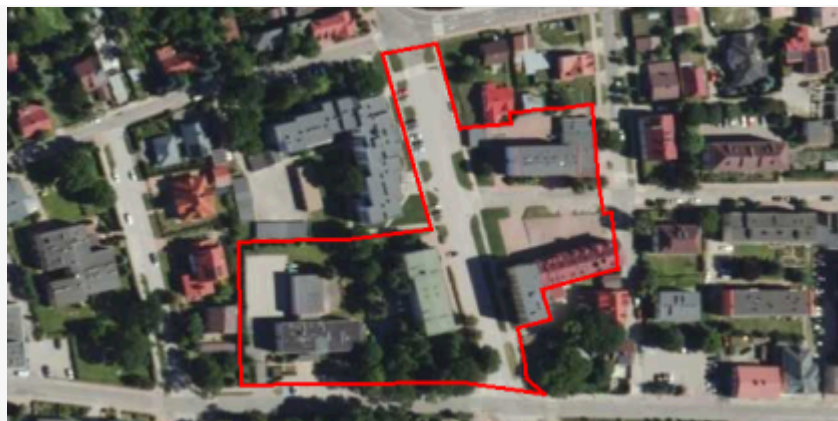
maksymalna nadziemna intensywnosc zabudowy 1.5

maksymalny udzial powierzchni zabudowy 70%

maksymalna wysokosc zabudowy 15.0 m

minimalny udzial powierzchni biologicznie czynnej 10%

geometria



plan <https://www.gov.pl/zagospodarowanieprzestrzenne/app/AktPlanowaniaPrzestrzennego/PL.ZIPPZP.9463/060401-POG/1POG>

strefa planistyczna PL.ZIPPZP.9463_060401-POG_1POG-3SW_20260325T120000

identyfier <https://www.gov.pl/zagospodarowanieprzestrzenne/app/StrefaPlanistyczna/PL.ZIPPZP.9463/060401-POG/1POG-3SW/20260325T120000>

przestrzen nazw PL.ZIPPZP.9463/060401-POG

lokalny id 1POG-3SW

wersja id 20260325T120000

poczatek wersji obiektu 2026-03-25T12:00

nazwa strefa wielofunkcyjna z zabudową mieszkaniową wielorodzinną

oznaczenie 3SW

symbol SW

obowiazuje od 2026-03-25

obowiazuje do obecnie

status w opracowaniu
<https://inspire.ec.europa.eu/codelist/ProcessStepGeneralValue/elaboration>


charakter ustalenia ogólnie wiążące
<https://inspire.ec.europa.eu/codelist/RegulationNatureValue/generallyBinding>

profil podstawowy teren zabudowy mieszkaniowej wielorodzinnej
teren usług
teren komunikacji
teren zieleni urządzonej
teren ogrodów działkowych
teren infrastruktury technicznej

profil dodatkowy teren zabudowy mieszkaniowej jednorodzinnej
teren zieleni naturalnej

maksymalna nadziemna intensywnosc zabudowy	3
maksymalny udzial powierzchni zabudowy	70%
maksymalna wysokosc zabudowy	15.0 m
minimalny udzial powierzchni biologicznie czynnej	15%

geometria



plan <https://www.gov.pl/zagospodarowanieprzestrzenne/app/AktPlanowaniaPrzestrzennego/PL.ZIPPZP.9463/060401-POG/1POG>

strefa planistyczna PL.ZIPPZP.9463_060401-POG_1POG-3SN_20260325T120000

identyfier <https://www.gov.pl/zagospodarowanieprzestrzenne/app/StrefaPlanistyczna/PL.ZIPPZP.9463/060401-POG/1POG-3SN/20260325T120000>

przestrzen nazw PL.ZIPPZP.9463/060401-POG

lokalny id 1POG-3SN

wersja id 20260325T120000

poczatek wersji obiektu 2026-03-25T12:00

nazwa strefa zieleni i rekreacji

oznaczenie 3SN

symbol SN

obowiazuje od 2026-03-25

obowiazuje do obecnie

status w opracowaniu
<https://inspire.ec.europa.eu/codelist/ProcessStepGeneralValue/elaboration>

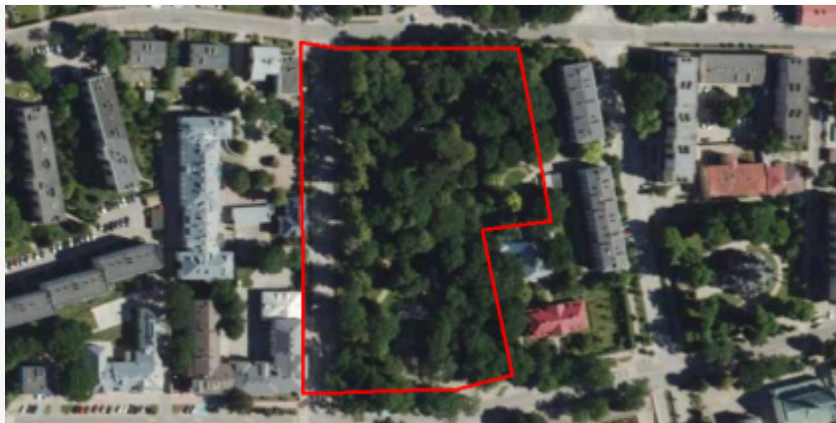
charakter ustalenia ogólnie wiążące
<https://inspire.ec.europa.eu/codelist/RegulationNatureValue/generallyBinding>

profil podstawowy teren zieleni urządzonej
teren plaży
teren wód
teren komunikacji
teren ogrodów działkowych
teren infrastruktury technicznej

profil dodatkowy teren usług sportu i rekreacji
teren zieleni naturalnej

minimalny udział powierzchni biologicznie czynnej 90%

geometria



plan

<https://www.gov.pl/zagospodarowanieprzestrzenne/app/AktPlanowaniaPrzestrzennego/PL.ZIPPZP.9463/060401-POG/1POG>

strefa planistyczna

PL.ZIPPZP.9463_060401-POG_1POG-3SO_20260325T120000

identyfier

<https://www.gov.pl/zagospodarowanieprzestrzenne/app/StrefaPlanistyczna/PL.ZIPPZP.9463/060401-POG/1POG-3SO/20260325T120000>

przestrzen nazw

PL.ZIPPZP.9463/060401-POG

lokalny id

1POG-3SO

wersja id

20260325T120000

początek wersji obiektu

2026-03-25T12:00

nazwa

strefa otwarta

oznaczenie

3SO

symbol

SO

obowiązuje od

2026-03-25

obowiązuje do

obecnie

status

w opracowaniu
<https://inspire.ec.europa.eu/codelist/ProcessStepGeneralValue/elaboration>

charakter ustalenia

ogólnie wiążące
<https://inspire.ec.europa.eu/codelist/RegulationNatureValue/generallyBinding>

profil podstawowy

teren rolnictwa z zakazem zabudowy
teren lasu
teren zieleni naturalnej
teren wód
teren komunikacji
teren ogrodów działkowych
teren infrastruktury technicznej

profil dodatkowy

teren zieleni urządzonej

geometria



plan

<https://www.gov.pl/zagospodarowanieprzestrzenne/app/AktPlanowaniaPrzestrzennego/PL.ZIPPZP.9463/060401-POG/1POG>

strefa planistyczna

PL.ZIPPZP.9463_060401-POG_1POG-3SP_20260325T120000

identyfier

<https://www.gov.pl/zagospodarowanieprzestrzenne/app/StrefaPlanistyczna/PL.ZIPPZP.9463/060401-POG/1POG-3SP/20260325T120000>

przestrzen nazw

PL.ZIPPZP.9463/060401-POG

lokalny id

1POG-3SP

wersja id

20260325T120000

początek wersji obiektu

2026-03-25T12:00

nazwa

strefa gospodarcza

oznaczenie

3SP

symbol

SP

obowiązuje od

2026-03-25

obowiązuje do

obecnie

status

w opracowaniu
<https://inspire.ec.europa.eu/codelist/ProcessStepGeneralValue/elaboration>

charakter ustalenia

ogólnie wiążące
<https://inspire.ec.europa.eu/codelist/RegulationNatureValue/generallyBinding>

profil podstawowy

teren produkcji
teren komunikacji
teren zieleni urządzonej
teren ogrodów działkowych
teren infrastruktury technicznej

profil dodatkowy

teren usług
teren zieleni naturalnej

maksymalna nadziemna intensywność zabudowy

2

maksymalny udział powierzchni zabudowy

70%


maksymalna wysokość zabudowy

18.0 m

minimalny udział powierzchni biologicznie czynnej

20%

geometria



plan <https://www.gov.pl/zagospodarowanieprzestrzenne/app/AktPlanowaniaPrzestrzennego/PL.ZIPPZP.9463/060401-POG/1POG>

strefa planistyczna PL.ZIPPZP.9463_060401-POG_1POG-3SC_20260325T120000

identyfier <https://www.gov.pl/zagospodarowanieprzestrzenne/app/StrefaPlanistyczna/PL.ZIPPZP.9463/060401-POG/1POG-3SC/20260325T120000>

przestrzen nazw PL.ZIPPZP.9463/060401-POG

lokalny id 1POG-3SC

wersja id 20260325T120000

poczatek wersji obiektu 2026-03-25T12:00

nazwa strefa cmentarzy

oznaczenie 3SC

symbol SC

obowiazuje od 2026-03-25

obowiazuje do obecnie

status w opracowaniu
<https://inspire.ec.europa.eu/codelist/ProcessStepGeneralValue/elaboration>

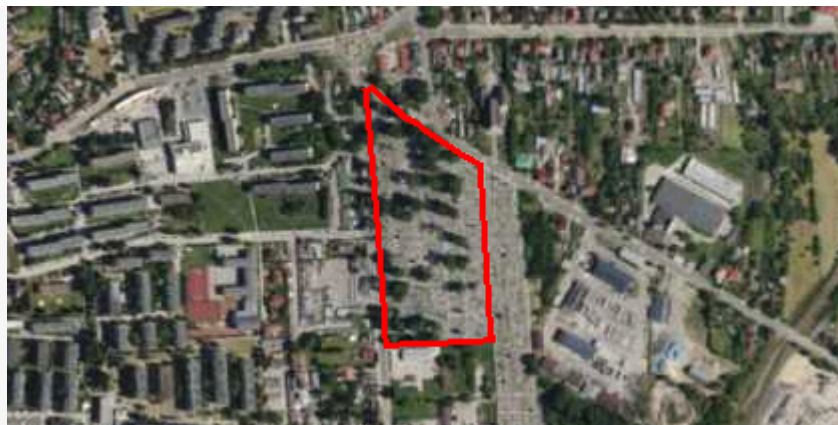
charakter ustalenia ogólnie wiążące
<https://inspire.ec.europa.eu/codelist/RegulationNatureValue/generallyBinding>

profil podstawowy teren cmentarza
teren komunikacji
teren zieleni urządzonej
teren ogrodów działkowych
teren infrastruktury technicznej

profil dodatkowy teren usług kultu religijnego
teren usług handlu detalicznego
teren zieleni naturalnej

minimalny udział powierzchni biologicznie czynnej 30%

geometria



plan <https://www.gov.pl/zagospodarowanieprzestrzenne/app/AktPlanowaniaPrzestrzennego/PL.ZIPPZP.9463/060401-POG/1POG>

strefa planistyczna PL.ZIPPZP.9463_060401-POG_1POG-3SI_20260325T120000

identyfier <https://www.gov.pl/zagospodarowanieprzestrzenne/app/StrefaPlanistyczna/PL.ZIPPZP.9463/060401-POG/1POG-3SI/20260325T120000>

przestrzen nazw PL.ZIPPZP.9463/060401-POG

lokalny id 1POG-3SI

wersja id 20260325T120000

poczatek wersji obiektu 2026-03-25T12:00

nazwa strefa infrastrukturalna

oznaczenie 3SI

symbol SI

obowiazuje od 2026-03-25

obowiazuje do obecnie

status w opracowaniu
<https://inspire.ec.europa.eu/codelist/ProcessStepGeneralValue/elaboration>

charakter ustalenia ogólnie wiążące
<https://inspire.ec.europa.eu/codelist/RegulationNatureValue/generallyBinding>

profil podstawowy teren infrastruktury technicznej
teren komunikacji
teren ogrodów działkowych

profil dodatkowy teren usług
teren produkcji
teren zieleni urządzonej
teren zieleni naturalnej

minimalny udział powierzchni biologicznie czynnej 15%

geometria



plan <https://www.gov.pl/zagospodarowanieprzestrzenne/app/AktPlanowaniaPrzestrzennego/PL.ZIPPZP.9463/060401-POG/1POG>

strefa planistyczna PL.ZIPPZP.9463_060401-POG_1POG-3SJ_20260325T120000

identyfier <https://www.gov.pl/zagospodarowanieprzestrzenne/app/StrefaPlanistyczna/PL.ZIPPZP.9463/060401-POG/1POG-3SJ/20260325T120000>

przestrzen nazw PL.ZIPPZP.9463/060401-POG

lokalny id 1POG-3SJ

wersja id 20260325T120000

początek wersji obiektu 2026-03-25T12:00

nazwa strefa wielofunkcyjna z zabudową mieszkaniową jednorodzinną

oznaczenie 3SJ

symbol SJ

obowiązuje od 2026-03-25

obowiązuje do obecnie

status w opracowaniu
<https://inspire.ec.europa.eu/codelist/ProcessStepGeneralValue/elaboration>

charakter ustalenia ogólnie wiążące
<https://inspire.ec.europa.eu/codelist/RegulationNatureValue/generallyBinding>

profil podstawowy teren zabudowy mieszkaniowej jednorodzinnej
teren usług
teren komunikacji
teren zieleni urządzonej
teren ogrodów działkowych
teren infrastruktury technicznej

profil dodatkowy teren zieleni naturalnej

maksymalna nadziemna intensywność zabudowy 1.2

maksymalny udział powierzchni zabudowy 60%

maksymalna wysokość zabudowy 10.0 m

minimalny udział powierzchni biologicznie czynnej 30%

geometria



plan <https://www.gov.pl/zagospodarowanieprzestrzenne/app/AktPlanowaniaPrzestrzennego/PL.ZIPPZP.9463/060401-POG/1POG>

strefa planistyczna PL.ZIPPZP.9463_060401-POG_1POG-3SH_20260325T120000

identyfier <https://www.gov.pl/zagospodarowanieprzestrzenne/app/StrefaPlanistyczna/PL.ZIPPZP.9463/060401-POG/1POG-3SH/20260325T120000>

przestrzen nazw PL.ZIPPZP.9463/060401-POG

lokalny id 1POG-3SH

wersja id 20260325T120000

poczatek wersji obiektu 2026-03-25T12:00

nazwa strefa handlu wielkopowierzchniowego

oznaczenie 3SH

symbol SH

obowiazuje od 2026-03-25

obowiazuje do obecnie

status w opracowaniu
<https://inspire.ec.europa.eu/codelist/ProcessStepGeneralValue/elaboration>

charakter ustalenia ogólnie wiążące
<https://inspire.ec.europa.eu/codelist/RegulationNatureValue/generallyBinding>

profil podstawowy teren handlu wielkopowierzchniowego
teren komunikacji
teren zieleni urządzonej
teren ogrodów działkowych
teren infrastruktury technicznej

profil dodatkowy teren usług
teren składów i magazynów
teren zieleni naturalnej

maksymalna nadziemna intensywnosc zabudowy 2.5

maksymalny udzial powierzchni zabudowy 70%

maksymalna wysokosc zabudowy 20.0 m

minimalny udzial powierzchni biologicznie czynnej 15%

geometria



plan

<https://www.gov.pl/zagospodarowanieprzestrzenne/app/AktPlanowaniaPrzestrzennego/PL.ZIPPZP.9463/060401-POG/1POG>

strefa planistyczna

PL.ZIPPZP.9463_060401-POG_1POG-4SK_20260325T120000

identyfier

<https://www.gov.pl/zagospodarowanieprzestrzenne/app/StrefaPlanistyczna/PL.ZIPPZP.9463/060401-POG/1POG-4SK/20260325T120000>

przestrzen nazw

PL.ZIPPZP.9463/060401-POG

lokalny id

1POG-4SK

wersja id

20260325T120000

poczatek wersji obiektu

2026-03-25T12:00

nazwa

strefa komunikacyjna

oznaczenie

4SK

symbol

SK

obowiazuje od

2026-03-25

obowiazuje do

obecnie

status

w opracowaniu
<https://inspire.ec.europa.eu/codelist/ProcessStepGeneralValue/elaboration>

charakter ustalenia

ogólnie wiążące
<https://inspire.ec.europa.eu/codelist/RegulationNatureValue/generallyBinding>

profil podstawowy

teren autostrady
teren drogi ekspresowej
teren drogi głównej ruchu przyspieszonego
teren drogi głównej
teren komunikacji kolejowej i szynowej
teren komunikacji kolei linowej
teren komunikacji wodnej
teren komunikacji lotniczej
teren obsługi komunikacji
teren ogrodów działkowych
teren infrastruktury technicznej

profil dodatkowy

teren drogi zbiorczej
teren usług handlu detalicznego
teren usług gastronomii
teren usług turystyki
teren zieleni urządzonej
teren lasu

teren zieleni naturalnej
teren wód

geometria



plan

<https://www.gov.pl/zagospodarowanieprzestrzenne/app/AktPlanowaniaPrzestrzennego/PL.ZIPPZP.9463/060401-POG/1POG>

strefa planistyczna

PL.ZIPPZP.9463_060401-POG_1POG-4SW_20260325T120000

identyfier

<https://www.gov.pl/zagospodarowanieprzestrzenne/app/StrefaPlanistyczna/PL.ZIPPZP.9463/060401-POG/1POG-4SW/20260325T120000>

przestrzen nazw

PL.ZIPPZP.9463/060401-POG

lokalny id

1POG-4SW

wersja id

20260325T120000

początek wersji obiektu

2026-03-25T12:00

nazwa

strefa wielofunkcyjna z zabudową mieszkaniową wielorodzinną

oznaczenie

4SW

symbol

SW

obowiązuje od

2026-03-25

obowiązuje do

obecnie

status

w opracowaniu
<https://inspire.ec.europa.eu/codelist/ProcessStepGeneralValue/elaboration>

charakter ustalenia

ogólnie wiążące
<https://inspire.ec.europa.eu/codelist/RegulationNatureValue/generallyBinding>

profil podstawowy

teren zabudowy mieszkaniowej wielorodzinnej
teren usług
teren komunikacji
teren zieleni urządzonej
teren ogrodów działkowych
teren infrastruktury technicznej

profil dodatkowy

teren zabudowy mieszkaniowej jednorodzinnej
teren zieleni naturalnej

maksymalna nadziemna intensywność zabudowy

2

maksymalny udział powierzchni zabudowy

60%

maksymalna wysokość zabudowy

13.0 m

minimalny udział powierzchni biologicznie czynnej 15%

geometria



plan <https://www.gov.pl/zagospodarowanieprzestrzenne/app/AktPlanowaniaPrzestrzennego/PL.ZIPPZP.9463/060401-POG/1POG>

strefa planistyczna PL.ZIPPZP.9463_060401-POG_1POG-4SU_20260325T120000

identyfier <https://www.gov.pl/zagospodarowanieprzestrzenne/app/StrefaPlanistyczna/PL.ZIPPZP.9463/060401-POG/1POG-4SU/20260325T120000>

przestrzen nazw PL.ZIPPZP.9463/060401-POG

lokalny id 1POG-4SU

wersja id 20260325T120000

początek wersji obiektu 2026-03-25T12:00

nazwa strefa usługowa

oznaczenie 4SU

symbol SU

obowiązuje od 2026-03-25

obowiązuje do obecnie

status w opracowaniu
<https://inspire.ec.europa.eu/codelist/ProcessStepGeneralValue/elaboration>

charakter ustalenia ogólnie wiążące
<https://inspire.ec.europa.eu/codelist/RegulationNatureValue/generallyBinding>

profil podstawowy teren usług
teren komunikacji
teren zieleni urządzonej
teren ogrodów działkowych
teren infrastruktury technicznej

profil dodatkowy teren zieleni naturalnej

maksymalna nadziemna intensywność zabudowy 2

maksymalny udział powierzchni zabudowy 60%

maksymalna wysokość zabudowy 18.0 m

minimalny udział powierzchni biologicznie czynnej 10%

geometria



plan

<https://www.gov.pl/zagospodarowanieprzestrzenne/app/AktPlanowaniaPrzestrzennego/PL.ZIPPZP.9463/060401-POG/1POG>

strefa planistyczna

PL.ZIPPZP.9463_060401-POG_1POG-4SO_20260325T120000

identyfier

<https://www.gov.pl/zagospodarowanieprzestrzenne/app/StrefaPlanistyczna/PL.ZIPPZP.9463/060401-POG/1POG-4SO/20260325T120000>

przestrzen nazw

PL.ZIPPZP.9463/060401-POG

lokalny id

1POG-4SO

wersja id

20260325T120000

poczatek wersji obiektu

2026-03-25T12:00

nazwa

strefa otwarta

oznaczenie

4SO

symbol

SO

obowiazuje od

2026-03-25

obowiazuje do

obecnie

status

w opracowaniu
<https://inspire.ec.europa.eu/codelist/ProcessStepGeneralValue/elaboration>

charakter ustalenia

ogólnie wiążące
<https://inspire.ec.europa.eu/codelist/RegulationNatureValue/generallyBinding>

profil podstawowy

teren rolnictwa z zakazem zabudowy
teren lasu
teren zieleni naturalnej
teren wód
teren komunikacji
teren ogrodów działkowych
teren infrastruktury technicznej

profil dodatkowy

teren zieleni urządzonej

geometria



plan <https://www.gov.pl/zagospodarowanieprzestrzenne/app/AktPlanowaniaPrzestrzennego/PL.ZIPPZP.9463/060401-POG/1POG>

strefa planistyczna PL.ZIPPZP.9463_060401-POG_1POG-4SI_20260325T120000

identyfier <https://www.gov.pl/zagospodarowanieprzestrzenne/app/StrefaPlanistyczna/PL.ZIPPZP.9463/060401-POG/1POG-4SI/20260325T120000>

przestrzen nazw PL.ZIPPZP.9463/060401-POG

lokalny id 1POG-4SI

wersja id 20260325T120000

poczatek wersji obiektu 2026-03-25T12:00

nazwa strefa infrastrukturalna

oznaczenie 4SI

symbol SI

obowiazuje od 2026-03-25

obowiazuje do obecnie

status w opracowaniu
<https://inspire.ec.europa.eu/codelist/ProcessStepGeneralValue/elaboration>

charakter ustalenia ogólnie wiążące
<https://inspire.ec.europa.eu/codelist/RegulationNatureValue/generallyBinding>

profil podstawowy teren infrastruktury technicznej
 teren komunikacji
 teren ogrodów działkowych

profil dodatkowy teren usług
 teren produkcji
 teren zieleni urządzonej
 teren zieleni naturalnej

maksymalna nadziemna intensywnosc zabudowy 1

maksymalny udzial powierzchni zabudowy 90%

maksymalna wysokosc zabudowy 15.0 m

minimalny udzial powierzchni biologicznie czynnej 10%

geometria



plan <https://www.gov.pl/zagospodarowanieprzestrzenne/app/AktPlanowaniaPrzestrzennego/PL.ZIPPZP.9463/060401-POG/1POG>

strefa planistyczna PL.ZIPPZP.9463_060401-POG_1POG-4SZ_20260325T120000

identyfier <https://www.gov.pl/zagospodarowanieprzestrzenne/app/StrefaPlanistyczna/PL.ZIPPZP.9463/060401-POG/1POG-4SZ/20260325T120000>

przestrzen nazw PL.ZIPPZP.9463/060401-POG

lokalny id 1POG-4SZ

wersja id 20260325T120000

poczatek wersji obiektu 2026-03-25T12:00

nazwa strefa wielofunkcyjna z zabudową zagrodową

oznaczenie 4SZ

symbol SZ

obowiazuje od 2026-03-25

obowiazuje do obecnie

status w opracowaniu
<https://inspire.ec.europa.eu/codelist/ProcessStepGeneralValue/elaboration>

charakter ustalenia ogólnie wiążące
<https://inspire.ec.europa.eu/codelist/RegulationNatureValue/generallyBinding>

profil podstawowy teren zabudowy zagrodowej
teren produkcji w gospodarstwach rolnych
teren akwakultury i obsługi rybactwa
teren komunikacji
teren zieleni urządzonej
teren ogrodów działkowych
teren infrastruktury technicznej

profil dodatkowy teren rolnictwa z zakazem zabudowy
teren usług
teren zieleni naturalnej
teren wód

maksymalna nadziemna intensywnosc zabudowy 1

maksymalny udzial powierzchni zabudowy 50%

maksymalna wysokosc zabudowy 15.0 m

minimalny udział powierzchni biologicznie czynnej 30%

geometria



plan <https://www.gov.pl/zagospodarowanieprzestrzenne/app/AktPlanowaniaPrzestrzennego/PL.ZIPPZP.9463/060401-POG/1POG>

strefa planistyczna PL.ZIPPZP.9463_060401-POG_1POG-4SP_20260325T120000

identyfier <https://www.gov.pl/zagospodarowanieprzestrzenne/app/StrefaPlanistyczna/PL.ZIPPZP.9463/060401-POG/1POG-4SP/20260325T120000>

przestrzen nazw PL.ZIPPZP.9463/060401-POG

lokalny id 1POG-4SP

wersja id 20260325T120000

początek wersji obiektu 2026-03-25T12:00

nazwa strefa gospodarcza

oznaczenie 4SP

symbol SP

obowiązuje od 2026-03-25

obowiązuje do obecnie

status w opracowaniu
<https://inspire.ec.europa.eu/codelist/ProcessStepGeneralValue/elaboration>

charakter ustalenia ogólnie wiążące
<https://inspire.ec.europa.eu/codelist/RegulationNatureValue/generallyBinding>

profil podstawowy teren produkcji
teren komunikacji
teren zieleni urządzonej
teren ogrodów działkowych
teren infrastruktury technicznej

profil dodatkowy teren usług
teren zieleni naturalnej

maksymalna nadziemna intensywność zabudowy 1.8

maksymalny udział powierzchni zabudowy 70%

maksymalna wysokość zabudowy 30.0 m

minimalny udział powierzchni

biologicznie czynnej 10%

geometria



plan <https://www.gov.pl/zagospodarowanieprzestrzenne/app/AktPlanowaniaPrzestrzennego/PL.ZIPPZP.9463/060401-POG/1POG>

strefa planistyczna PL.ZIPPZP.9463_060401-POG_1POG-4SJ_20260325T120000

identfier <https://www.gov.pl/zagospodarowanieprzestrzenne/app/StrefaPlanistyczna/PL.ZIPPZP.9463/060401-POG/1POG-4SJ/20260325T120000>

przestrzen nazw PL.ZIPPZP.9463/060401-POG

lokalny id 1POG-4SJ

wersja id 20260325T120000

początek wersji obiektu 2026-03-25T12:00

nazwa strefa wielofunkcyjna z zabudową mieszkaniową jednorodzinną

oznaczenie 4SJ

symbol SJ

obowiązuje od 2026-03-25

obowiązuje do obecnie

status w opracowaniu
<https://inspire.ec.europa.eu/codelist/ProcessStepGeneralValue/elaboration>

charakter ustalenia ogólnie wiążące
<https://inspire.ec.europa.eu/codelist/RegulationNatureValue/generallyBinding>

profil podstawowy teren zabudowy mieszkaniowej jednorodzinnej
teren usług
teren komunikacji
teren zieleni urządzonej
teren ogrodów działkowych
teren infrastruktury technicznej

profil dodatkowy teren zabudowy letniskowej lub rekreacji indywidualnej
teren zieleni naturalnej
teren wód

maksymalna nadziemna intensywnosc zabudowy 0.8

maksymalny udział powierzchni zabudowy 40%

maksymalna wysokosc zabudowy 10.0 m

minimalny udział powierzchni biologicznie czynnej 30%

geometria



plan <https://www.gov.pl/zagospodarowanieprzestrzenne/app/AktPlanowaniaPrzestrzennego/PL.ZIPPZP.9463/060401-POG/1POG>

strefa planistyczna PL.ZIPPZP.9463_060401-POG_1POG-4SN_20260325T120000

identyfier <https://www.gov.pl/zagospodarowanieprzestrzenne/app/StrefaPlanistyczna/PL.ZIPPZP.9463/060401-POG/1POG-4SN/20260325T120000>

przestrzen nazw PL.ZIPPZP.9463/060401-POG

lokalny id 1POG-4SN

wersja id 20260325T120000

początek wersji obiektu 2026-03-25T12:00

nazwa strefa zieleni i rekreacji

oznaczenie 4SN

symbol SN

obowiązuje od 2026-03-25

obowiązuje do obecnie

status w opracowaniu
<https://inspire.ec.europa.eu/codelist/ProcessStepGeneralValue/elaboration>

charakter ustalenia ogólnie wiążące
<https://inspire.ec.europa.eu/codelist/RegulationNatureValue/generallyBinding>

profil podstawowy teren zieleni urządzonej
teren plaży
teren wód
teren komunikacji
teren ogrodów działkowych
teren infrastruktury technicznej

profil dodatkowy teren usług sportu i rekreacji
teren zieleni naturalnej

minimalny udział powierzchni biologicznie czynnej 95%

geometria



plan

<https://www.gov.pl/zagospodarowanieprzestrzenne/app/AktPlanowaniaPrzestrzennego/PL.ZIPPZP.9463/060401-POG/1POG>

strefa planistyczna

PL.ZIPPZP.9463_060401-POG_1POG-4SC_20260325T120000

identyfier

<https://www.gov.pl/zagospodarowanieprzestrzenne/app/StrefaPlanistyczna/PL.ZIPPZP.9463/060401-POG/1POG-4SC/20260325T120000>

przestrzen nazw

PL.ZIPPZP.9463/060401-POG

lokalny id

1POG-4SC

wersja id

20260325T120000

początek wersji obiektu

2026-03-25T12:00

nazwa

strefa cmentarzy

oznaczenie

4SC

symbol

SC

obowiązuje od

2026-03-25

obowiązuje do

obecnie

status

w opracowaniu
<https://inspire.ec.europa.eu/codelist/ProcessStepGeneralValue/elaboration>

charakter ustalenia

ogólnie wiążące
<https://inspire.ec.europa.eu/codelist/RegulationNatureValue/generallyBinding>

profil podstawowy

teren cmentarza
teren komunikacji
teren zieleni urządzonej
teren ogrodów działkowych
teren infrastruktury technicznej

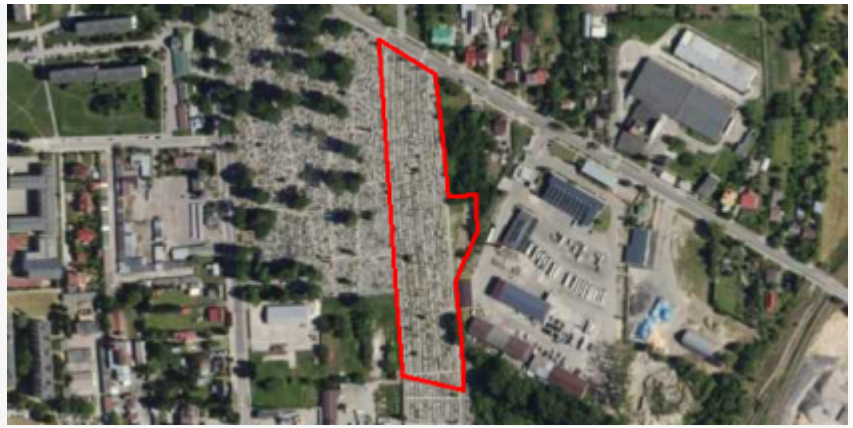
profil dodatkowy

teren usług kultu religijnego
teren usług handlu detalicznego
teren zieleni naturalnej

minimalny udział powierzchni biologicznie czynnej

10%

geometria



plan <https://www.gov.pl/zagospodarowanieprzestrzenne/app/AktPlanowaniaPrzestrzennego/PL.ZIPPZP.9463/060401-POG/1POG>

strefa planistyczna PL.ZIPPZP.9463_060401-POG_1POG-5SK_20260325T120000

identyfier <https://www.gov.pl/zagospodarowanieprzestrzenne/app/StrefaPlanistyczna/PL.ZIPPZP.9463/060401-POG/1POG-5SK/20260325T120000>

przestrzen nazw PL.ZIPPZP.9463/060401-POG

lokalny id 1POG-5SK

wersja id 20260325T120000

poczatek wersji obiektu 2026-03-25T12:00

nazwa strefa komunikacyjna

oznaczenie 5SK

symbol SK

obowiazuje od 2026-03-25

obowiazuje do obecnie

status w opracowaniu
<https://inspire.ec.europa.eu/codelist/ProcessStepGeneralValue/elaboration>

charakter ustalenia ogólnie wiążące
<https://inspire.ec.europa.eu/codelist/RegulationNatureValue/generallyBinding>

profil podstawowy
teren autostrady
teren drogi ekspresowej
teren drogi głównej ruchu przyspieszonego
teren drogi głównej
teren komunikacji kolejowej i szynowej
teren komunikacji kolei linowej
teren komunikacji wodnej
teren komunikacji lotniczej
teren obsługi komunikacji
teren ogrodów działkowych
teren infrastruktury technicznej

profil dodatkowy
teren drogi zbiorczej
teren usług handlu detalicznego
teren usług gastronomii
teren usług turystyki
teren zieleni urządzonej
teren lasu

teren zieleni naturalnej
teren wód

geometria



plan

<https://www.gov.pl/zagospodarowanieprzestrzenne/app/AktPlanowaniaPrzestrzennego/PL.ZIPPZP.9463/060401-POG/1POG>

strefa planistyczna

PL.ZIPPZP.9463_060401-POG_1POG-5SW_20260325T120000

identyfier

<https://www.gov.pl/zagospodarowanieprzestrzenne/app/StrefaPlanistyczna/PL.ZIPPZP.9463/060401-POG/1POG-5SW/20260325T120000>

przestrzen nazw

PL.ZIPPZP.9463/060401-POG

lokalny id

1POG-5SW

wersja id

20260325T120000

początek wersji obiektu

2026-03-25T12:00

nazwa

strefa wielofunkcyjna z zabudową mieszkaniową wielorodzinną

oznaczenie

5SW

symbol

SW

obowiązuje od

2026-03-25

obowiązuje do

obecnie

status

w opracowaniu
<https://inspire.ec.europa.eu/codelist/ProcessStepGeneralValue/elaboration>

charakter ustalenia

ogólnie wiążące
<https://inspire.ec.europa.eu/codelist/RegulationNatureValue/generallyBinding>

profil podstawowy

teren zabudowy mieszkaniowej wielorodzinnej
teren usług
teren komunikacji
teren zieleni urządzonej
teren ogrodów działkowych
teren infrastruktury technicznej

profil dodatkowy

teren zabudowy mieszkaniowej jednorodzinnej
teren zieleni naturalnej

maksymalna nadziemna intensywnosc zabudowy

5

maksymalny udział powierzchni zabudowy


70%

maksymalna wysokosc zabudowy

18.0 m

minimalny udział powierzchni biologicznie czynnej 10%

geometria



plan <https://www.gov.pl/zagospodarowanieprzestrzenne/app/AktPlanowaniaPrzestrzennego/PL.ZIPPZP.9463/060401-POG/1POG>

strefa planistyczna PL.ZIPPZP.9463_060401-POG_1POG-5SU_20260325T120000

identyfier <https://www.gov.pl/zagospodarowanieprzestrzenne/app/StrefaPlanistyczna/PL.ZIPPZP.9463/060401-POG/1POG-5SU/20260325T120000>

przestrzen nazw PL.ZIPPZP.9463/060401-POG

lokalny id 1POG-5SU

wersja id 20260325T120000

początek wersji obiektu 2026-03-25T12:00

nazwa strefa usługowa

oznaczenie 5SU

symbol SU

obowiązuje od 2026-03-25

obowiązuje do obecnie

status w opracowaniu
<https://inspire.ec.europa.eu/codelist/ProcessStepGeneralValue/elaboration>

charakter ustalenia ogólnie wiążące
<https://inspire.ec.europa.eu/codelist/RegulationNatureValue/generallyBinding>

profil podstawowy teren usług
teren komunikacji
teren zieleni urządzonej
teren ogrodów działkowych
teren infrastruktury technicznej

profil dodatkowy teren zieleni naturalnej

maksymalna nadziemna intensywność zabudowy 1

maksymalny udział powierzchni zabudowy 60%

maksymalna wysokość zabudowy 12.0 m

minimalny udział powierzchni biologicznie czynnej 10%

geometria



plan

<https://www.gov.pl/zagospodarowanieprzestrzenne/app/AktPlanowaniaPrzestrzennego/PL.ZIPPZP.9463/060401-POG/1POG>

strefa planistyczna

PL.ZIPPZP.9463_060401-POG_1POG-5SN_20260325T120000

identyfikator

<https://www.gov.pl/zagospodarowanieprzestrzenne/app/StrefaPlanistyczna/PL.ZIPPZP.9463/060401-POG/1POG-5SN/20260325T120000>

przestrzeń nazw

PL.ZIPPZP.9463/060401-POG

lokalny id

1POG-5SN

wersja id

20260325T120000

początek wersji obiektu

2026-03-25T12:00

nazwa

strefa zieleni i rekreacji

oznaczenie

5SN

symbol

SN

obowiązuje od

2026-03-25

obowiązuje do

obecnie

status

w opracowaniu
<https://inspire.ec.europa.eu/codelist/ProcessStepGeneralValue/elaboration>

charakter ustalenia

ogólnie wiążące
<https://inspire.ec.europa.eu/codelist/RegulationNatureValue/generallyBinding>

profil podstawowy

teren zieleni urządzonej
teren plaży
teren wód
teren komunikacji
teren ogrodów działkowych
teren infrastruktury technicznej


profil dodatkowy

teren usług sportu i rekreacji
teren usług kultury i rozrywki
teren usług handlu detalicznego
teren usług gastronomii
teren usług turystyki

minimalny udział powierzchni biologicznie czynnej

50%

geometria



plan

<https://www.gov.pl/zagospodarowanieprzestrzenne/app/AktPlanowaniaPrzestrzennego/PL.ZIPPZP.9463/060401-POG/1POG>

strefa planistyczna

PL.ZIPPZP.9463_060401-POG_1POG-5SO_20260325T120000

identyfier

<https://www.gov.pl/zagospodarowanieprzestrzenne/app/StrefaPlanistyczna/PL.ZIPPZP.9463/060401-POG/1POG-5SO/20260325T120000>

przestrzen nazw

PL.ZIPPZP.9463/060401-POG

lokalny id

1POG-5SO

wersja id

20260325T120000

poczatek wersji obiektu

2026-03-25T12:00

nazwa

strefa otwarta

oznaczenie

5SO

symbol

SO

obowiazuje od

2026-03-25

obowiazuje do

obecnie

status

w opracowaniu
<https://inspire.ec.europa.eu/codelist/ProcessStepGeneralValue/elaboration>

charakter ustalenia

ogólnie wiążące
<https://inspire.ec.europa.eu/codelist/RegulationNatureValue/generallyBinding>

profil podstawowy

teren rolnictwa z zakazem zabudowy
teren lasu
teren zieleni naturalnej
teren wód
teren komunikacji
teren ogrodów działkowych
teren infrastruktury technicznej

profil dodatkowy

teren zieleni urządzonej

geometria



plan <https://www.gov.pl/zagospodarowanieprzestrzenne/app/AktPlanowaniaPrzestrzennego/PL.ZIPPZP.9463/060401-POG/1POG>

strefa planistyczna PL.ZIPPZP.9463_060401-POG_1POG-5SP_20260325T120000

identyfier <https://www.gov.pl/zagospodarowanieprzestrzenne/app/StrefaPlanistyczna/PL.ZIPPZP.9463/060401-POG/1POG-5SP/20260325T120000>

przestrzen nazw PL.ZIPPZP.9463/060401-POG

lokalny id 1POG-5SP

wersja id 20260325T120000

poczatek wersji obiektu 2026-03-25T12:00

nazwa strefa gospodarcza

oznaczenie 5SP

symbol SP

obowiazuje od 2026-03-25

obowiazuje do obecnie

status w opracowaniu
<https://inspire.ec.europa.eu/codelist/ProcessStepGeneralValue/elaboration>

charakter ustalenia ogólnie wiążące
<https://inspire.ec.europa.eu/codelist/RegulationNatureValue/generallyBinding>

profil podstawowy teren produkcji
teren komunikacji
teren zieleni urządzonej
teren ogrodów działkowych
teren infrastruktury technicznej

profil dodatkowy teren usług
teren zieleni naturalnej

maksymalna nadziemna intensywnosc zabudowy 1.5

maksymalny udzial powierzchni zabudowy 70%

maksymalna wysokosc zabudowy 15.0 m

minimalny udzial powierzchni biologicznie czynnej 15%

geometria



plan <https://www.gov.pl/zagospodarowanieprzestrzenne/app/AktPlanowaniaPrzestrzennego/PL.ZIPPZP.9463/060401-POG/1POG>

strefa planistyczna PL.ZIPPZP.9463_060401-POG_1POG-5SI_20260325T120000

identyfier <https://www.gov.pl/zagospodarowanieprzestrzenne/app/StrefaPlanistyczna/PL.ZIPPZP.9463/060401-POG/1POG-5SI/20260325T120000>

przestrzen nazw PL.ZIPPZP.9463/060401-POG

lokalny id 1POG-5SI

wersja id 20260325T120000

poczatek wersji obiektu 2026-03-25T12:00

nazwa strefa infrastrukturalna

oznaczenie 5SI

symbol SI

obowiazuje od 2026-03-25

obowiazuje do obecnie

status w opracowaniu
<https://inspire.ec.europa.eu/codelist/ProcessStepGeneralValue/elaboration>

charakter ustalenia ogólnie wiążące
<https://inspire.ec.europa.eu/codelist/RegulationNatureValue/generallyBinding>

profil podstawowy teren infrastruktury technicznej
teren komunikacji
teren ogrodów działkowych

profil dodatkowy teren usług
teren produkcji
teren zieleni urządzonej
teren zieleni naturalnej

minimalny udział powierzchni biologicznie czynnej 20%

geometria



plan <https://www.gov.pl/zagospodarowanieprzestrzenne/app/AktPlanowaniaPrzestrzennego/PL.ZIPPZP.9463/060401-POG/1POG>

strefa planistyczna PL.ZIPPZP.9463_060401-POG_1POG-5SC_20260325T120000

identyfier <https://www.gov.pl/zagospodarowanieprzestrzenne/app/StrefaPlanistyczna/PL.ZIPPZP.9463/060401-POG/1POG-5SC/20260325T120000>

przestrzen nazw PL.ZIPPZP.9463/060401-POG

lokalny id 1POG-5SC

wersja id 20260325T120000

poczatek wersji obiektu 2026-03-25T12:00

nazwa strefa cmentarzy

oznaczenie 5SC

symbol SC

obowiazuje od 2026-03-25

obowiazuje do obecnie

status w opracowaniu
<https://inspire.ec.europa.eu/codelist/ProcessStepGeneralValue/elaboration>

charakter ustalenia ogólnie wiążące
<https://inspire.ec.europa.eu/codelist/RegulationNatureValue/generallyBinding>

profil podstawowy teren cmentarza
teren komunikacji
teren zieleni urządzonej
teren ogrodów działkowych
teren infrastruktury technicznej

profil dodatkowy teren usług kultu religijnego
teren usług handlu detalicznego
teren zieleni naturalnej

minimalny udział powierzchni biologicznie czynnej 30%

geometria



plan <https://www.gov.pl/zagospodarowanieprzestrzenne/app/AktPlanowaniaPrzestrzennego/PL.ZIPPZP.9463/060401-POG/1POG>

strefa planistyczna PL.ZIPPZP.9463_060401-POG_1POG-5SJ_20260325T120000

identyfier <https://www.gov.pl/zagospodarowanieprzestrzenne/app/StrefaPlanistyczna/PL.ZIPPZP.9463/060401-POG/1POG-5SJ/20260325T120000>

przestrzen nazw PL.ZIPPZP.9463/060401-POG

lokalny id 1POG-5SJ

wersja id 20260325T120000

początek wersji obiektu 2026-03-25T12:00

nazwa strefa wielofunkcyjna z zabudową mieszkaniową jednorodzinną

oznaczenie 5SJ

symbol SJ

obowiązuje od 2026-03-25

obowiązuje do obecnie

status w opracowaniu
<https://inspire.ec.europa.eu/codelist/ProcessStepGeneralValue/elaboration>

charakter ustalenia ogólnie wiążące
<https://inspire.ec.europa.eu/codelist/RegulationNatureValue/generallyBinding>

profil podstawowy teren zabudowy mieszkaniowej jednorodzinnej
teren usług
teren komunikacji
teren zieleni urządzonej
teren ogrodów działkowych
teren infrastruktury technicznej

profil dodatkowy teren zabudowy letniskowej lub rekreacji indywidualnej
teren zieleni naturalnej
teren wód


maksymalna nadziemna intensywność zabudowy 0.8

maksymalny udział powierzchni zabudowy 40%

maksymalna wysokość zabudowy 12.0 m

minimalny udział powierzchni biologicznie czynnej 30%

geometria



plan

<https://www.gov.pl/zagospodarowanieprzestrzenne/app/AktPlanowaniaPrzestrzennego/PL.ZIPPZP.9463/060401-POG/1POG>

strefa planistyczna

PL.ZIPPZP.9463_060401-POG_1POG-5SZ_20260325T120000

identyfier

<https://www.gov.pl/zagospodarowanieprzestrzenne/app/StrefaPlanistyczna/PL.ZIPPZP.9463/060401-POG/1POG-5SZ/20260325T120000>

przestrzen nazw

PL.ZIPPZP.9463/060401-POG

lokalny id

1POG-5SZ

wersja id

20260325T120000

początek wersji obiektu

2026-03-25T12:00

nazwa

strefa wielofunkcyjna z zabudową zagrodową

oznaczenie

5SZ

symbol

SZ

obowiązuje od

2026-03-25

obowiązuje do

obecnie

status

w opracowaniu
<https://inspire.ec.europa.eu/codelist/ProcessStepGeneralValue/elaboration>

charakter ustalenia

ogólnie wiążące
<https://inspire.ec.europa.eu/codelist/RegulationNatureValue/generallyBinding>

profil podstawowy

teren zabudowy zagrodowej
teren produkcji w gospodarstwach rolnych
teren akwakultury i obsługi rybactwa
teren komunikacji
teren zieleni urządzonej
teren ogrodów działkowych
teren infrastruktury technicznej

profil dodatkowy

teren wielkotowarowej produkcji rolnej
teren rolnictwa z zakazem zabudowy
teren usług
teren zieleni naturalnej
teren lasu
teren wód

maksymalna nadziemna intensywność zabudowy

1

maksymalny udział powierzchni zabudowy

75%

maksymalna wysokość zabudowy 15.0 m

minimalny udział powierzchni biologicznie czynnej 15%

geometria



plan <https://www.gov.pl/zagospodarowanieprzestrzenne/app/AktPlanowaniaPrzestrzennego/PL.ZIPPZP.9463/060401-POG/1POG>

strefa planistyczna PL.ZIPPZP.9463_060401-POG_1POG-6SK_20260325T120000

identyfikator <https://www.gov.pl/zagospodarowanieprzestrzenne/app/StrefaPlanistyczna/PL.ZIPPZP.9463/060401-POG/1POG-6SK/20260325T120000>

przebieg nazw PL.ZIPPZP.9463/060401-POG

lokalny id 1POG-6SK

wersja id 20260325T120000

początek wersji obiektu 2026-03-25T12:00

nazwa strefa komunikacyjna

oznaczenie 6SK

symbol SK

obowiązuje od 2026-03-25

obowiązuje do obecnie

status w opracowaniu
<https://inspire.ec.europa.eu/codelist/ProcessStepGeneralValue/elaboration>

charakter ustalenia ogólnie wiążące
<https://inspire.ec.europa.eu/codelist/RegulationNatureValue/generallyBinding>

profil podstawowy
teren autostrady
teren drogi ekspresowej
teren drogi głównej ruchu przyspieszonego
teren drogi głównej
teren komunikacji kolejowej i szynowej
teren komunikacji kolei linowej
teren komunikacji wodnej
teren komunikacji lotniczej
teren obsługi komunikacji
teren ogrodów działkowych
teren infrastruktury technicznej

profil dodatkowy
teren drogi zbiorczej
teren usług handlu detalicznego

teren usług gastronomii
teren usług turystyki
teren zieleni urządzonej
teren lasu
teren zieleni naturalnej
teren wód

geometria



plan

<https://www.gov.pl/zagospodarowanieprzestrzenne/app/AktPlanowaniaPrzestrzennego/PL.ZIPPZP.9463/060401-POG/1POG>

strefa planistyczna

PL.ZIPPZP.9463_060401-POG_1POG-6SW_20260325T120000

identyfier

<https://www.gov.pl/zagospodarowanieprzestrzenne/app/StrefaPlanistyczna/PL.ZIPPZP.9463/060401-POG/1POG-6SW/20260325T120000>

przestrzen nazw

PL.ZIPPZP.9463/060401-POG

lokalny id

1POG-6SW

wersja id

20260325T120000

poczatek wersji obiektu

2026-03-25T12:00

nazwa

strefa wielofunkcyjna z zabudową mieszkaniową wielorodzinną

oznaczenie

6SW

symbol

SW

obowiazuje od

2026-03-25

obowiazuje do

obecnie

status

w opracowaniu
<https://inspire.ec.europa.eu/codelist/ProcessStepGeneralValue/elaboration>

charakter ustalenia

ogólnie wiążące
<https://inspire.ec.europa.eu/codelist/RegulationNatureValue/generallyBinding>

profil podstawowy

teren zabudowy mieszkaniowej wielorodzinnej
teren usług
teren komunikacji
teren zieleni urządzonej
teren ogrodów działkowych
teren infrastruktury technicznej

profil dodatkowy

teren zabudowy mieszkaniowej jednorodzinnej
teren zieleni naturalnej

maksymalna nadziemna intensywnosc zabudowy

3.5

maksymalny udział powierzchni zabudowy 70%

maksymalna wysokość zabudowy 15.0 m

minimalny udział powierzchni biologicznie czynnej 10%

geometria



plan <https://www.gov.pl/zagospodarowanieprzestrzenne/app/AktPlanowaniaPrzestrzennego/PL.ZIPPZP.9463/060401-POG/1POG>

strefa planistyczna PL.ZIPPZP.9463_060401-POG_1POG-6SO_20260325T120000

identyfikator <https://www.gov.pl/zagospodarowanieprzestrzenne/app/StrefaPlanistyczna/PL.ZIPPZP.9463/060401-POG/1POG-6SO/20260325T120000>

przestrzeń nazw PL.ZIPPZP.9463/060401-POG

lokalny id 1POG-6SO

wersja id 20260325T120000

początek wersji obiektu 2026-03-25T12:00

nazwa strefa otwarta

oznaczenie 6SO

symbol SO

obowiązuje od 2026-03-25

obowiązuje do obecnie

status w opracowaniu
<https://inspire.ec.europa.eu/codelist/ProcessStepGeneralValue/elaboration>

charakter ustalenia ogólnie wiążące
<https://inspire.ec.europa.eu/codelist/RegulationNatureValue/generallyBinding>

profil podstawowy teren rolnictwa z zakazem zabudowy
teren lasu
teren zieleni naturalnej
teren wód
teren komunikacji
teren ogrodów działkowych
teren infrastruktury technicznej

profil dodatkowy teren elektrowni słonecznej
teren zieleni urządzonej

geometria



plan <https://www.gov.pl/zagospodarowanieprzestrzenne/app/AktPlanowaniaPrzestrzennego/PL.ZIPPZP.9463/060401-POG/1POG>

strefa planistyczna PL.ZIPPZP.9463_060401-POG_1POG-6SP_20260325T120000

identyfier <https://www.gov.pl/zagospodarowanieprzestrzenne/app/StrefaPlanistyczna/PL.ZIPPZP.9463/060401-POG/1POG-6SP/20260325T120000>

przestrzen nazw PL.ZIPPZP.9463/060401-POG

lokalny id 1POG-6SP

wersja id 20260325T120000

poczatek wersji obiektu 2026-03-25T12:00

nazwa strefa gospodarcza

oznaczenie 6SP

symbol SP

obowiazuje od 2026-03-25

obowiazuje do obecnie

status w opracowaniu
<https://inspire.ec.europa.eu/codelist/ProcessStepGeneralValue/elaboration>

charakter ustalenia ogólnie wiążące
<https://inspire.ec.europa.eu/codelist/RegulationNatureValue/generallyBinding>

profil podstawowy teren produkcji
teren komunikacji
teren zieleni urządzonej
teren ogrodów działkowych
teren infrastruktury technicznej

profil dodatkowy teren usług
teren zieleni naturalnej

maksymalna nadziemna intensywnosc zabudowy 1.5

maksymalny udzial powierzchni zabudowy 70%

maksymalna wysokosc zabudowy 15.0 m

minimalny udzial powierzchni biologicznie czynnej 15%

geometria



plan

<https://www.gov.pl/zagospodarowanieprzestrzenne/app/AktPlanowaniaPrzestrzennego/PL.ZIPPZP.9463/060401-POG/1POG>

strefa planistyczna

PL.ZIPPZP.9463_060401-POG_1POG-6SZ_20260325T120000

identyfier

<https://www.gov.pl/zagospodarowanieprzestrzenne/app/StrefaPlanistyczna/PL.ZIPPZP.9463/060401-POG/1POG-6SZ/20260325T120000>

przestrzen nazw

PL.ZIPPZP.9463/060401-POG

lokalny id

1POG-6SZ

wersja id

20260325T120000

poczatek wersji obiektu

2026-03-25T12:00

nazwa

strefa wielofunkcyjna z zabudową zagrodową

oznaczenie

6SZ

symbol

SZ

obowiazuje od

2026-03-25

obowiazuje do

obecnie

status

w opracowaniu
<https://inspire.ec.europa.eu/codelist/ProcessStepGeneralValue/elaboration>

charakter ustalenia

ogólnie wiążące
<https://inspire.ec.europa.eu/codelist/RegulationNatureValue/generallyBinding>

profil podstawowy

teren zabudowy zagrodowej
teren produkcji w gospodarstwach rolnych
teren akwakultury i obsługi rybactwa
teren komunikacji
teren zieleni urządzonej
teren ogrodów działkowych
teren infrastruktury technicznej

profil dodatkowy

teren wielkotowarowej produkcji rolnej
teren rolnictwa z zakazem zabudowy
teren biogazowni
teren usług
teren zieleni naturalnej
teren lasu
teren wód

maksymalna nadziemna intensywnosc zabudowy

1

maksymalny udzial powierzchni

zabudowy	60%
maksymalna wysokosc zabudowy	10.0 m
minimalny udzial powierzchni biologicznie czynnej	30%
geometria	
plan	https://www.gov.pl/zagospodarowanieprzestrzenne/app/AktPlanowaniaPrzestrzennego/PL.ZIPPZP.9463/060401-POG/1POG
strefa planistyczna	PL.ZIPPZP.9463_060401-POG_1POG-6SJ_20260325T120000
identfier	https://www.gov.pl/zagospodarowanieprzestrzenne/app/StrefaPlanistyczna/PL.ZIPPZP.9463/060401-POG/1POG-6SJ/20260325T120000
przestrzen nazw	PL.ZIPPZP.9463/060401-POG
lokalny id	1POG-6SJ
wersja id	20260325T120000
poczatek wersji obiektu	2026-03-25T12:00
nazwa	strefa wielofunkcyjna z zabudową mieszkaniową jednorodzinną
oznaczenie	6SJ
symbol	SJ
obowiazuje od	2026-03-25
obowiazuje do	obecnie
status	w opracowaniu https://inspire.ec.europa.eu/codelist/ProcessStepGeneralValue/elaboration
charakter ustalenia	ogólnie wiążące https://inspire.ec.europa.eu/codelist/RegulationNatureValue/generallyBinding
profil podstawowy	teren zabudowy mieszkaniowej jednorodzinnej teren usług teren komunikacji teren zieleni urządzonej teren ogrodów działkowych teren infrastruktury technicznej
profil dodatkowy	teren zabudowy letniskowej lub rekreacji indywidualnej teren zieleni naturalnej
maksymalna nadziemna intensywnosc zabudowy	1
maksymalny udzial powierzchni	

zabudowy	60%
maksymalna wysokość zabudowy	10.0 m
minimalny udział powierzchni biologicznie czynnej	30%
geometria	
plan	https://www.gov.pl/zagospodarowanieprzestrzenne/app/AktPlanowaniaPrzestrzennego/PL.ZIPPZP.9463/060401-POG/1POG
strefa planistyczna	PL.ZIPPZP.9463_060401-POG_1POG-6SN_20260325T120000
identyfikator	https://www.gov.pl/zagospodarowanieprzestrzenne/app/StrefaPlanistyczna/PL.ZIPPZP.9463/060401-POG/1POG-6SN/20260325T120000
przestrzeń nazw	PL.ZIPPZP.9463/060401-POG
lokalny id	1POG-6SN
wersja id	20260325T120000
początek wersji obiektu	2026-03-25T12:00
nazwa	strefa zieleni i rekreacji
oznaczenie	6SN
symbol	SN
obowiązuje od	2026-03-25
obowiązuje do	obecnie
status	w opracowaniu https://inspire.ec.europa.eu/codelist/ProcessStepGeneralValue/elaboration
charakter ustalenia	ogólnie wiążące https://inspire.ec.europa.eu/codelist/RegulationNatureValue/generallyBinding
profil podstawowy	teren zieleni urządzonej teren plaży teren wód teren komunikacji teren ogrodów działkowych teren infrastruktury technicznej
profil dodatkowy	teren usług sportu i rekreacji teren zieleni naturalnej
minimalny udział powierzchni biologicznie czynnej	20%
geometria	



plan <https://www.gov.pl/zagospodarowanieprzestrzenne/app/AktPlanowaniaPrzestrzennego/PL.ZIPPZP.9463/060401-POG/1POG>

strefa planistyczna PL.ZIPPZP.9463_060401-POG_1POG-6SI_20260325T120000

identyfier <https://www.gov.pl/zagospodarowanieprzestrzenne/app/StrefaPlanistyczna/PL.ZIPPZP.9463/060401-POG/1POG-6SI/20260325T120000>

przestrzen nazw PL.ZIPPZP.9463/060401-POG

lokalny id 1POG-6SI

wersja id 20260325T120000

poczatek wersji obiektu 2026-03-25T12:00

nazwa strefa infrastrukturalna

oznaczenie 6SI

symbol SI

obowiazuje od 2026-03-25

obowiazuje do obecnie

status w opracowaniu
<https://inspire.ec.europa.eu/codelist/ProcessStepGeneralValue/elaboration>

charakter ustalenia ogólnie wiążące
<https://inspire.ec.europa.eu/codelist/RegulationNatureValue/generallyBinding>

profil podstawowy teren infrastruktury technicznej
teren komunikacji
teren ogrodów działkowych

profil dodatkowy teren usług
teren produkcji
teren zieleni urządzonej
teren zieleni naturalnej

minimalny udział powierzchni biologicznie czynnej 20%

geometria



plan <https://www.gov.pl/zagospodarowanieprzestrzenne/app/AktPlanowaniaPrzestrzennego/PL.ZIPPZP.9463/060401-POG/1POG>

strefa planistyczna PL.ZIPPZP.9463_060401-POG_1POG-6SC_20260325T120000

identyfier <https://www.gov.pl/zagospodarowanieprzestrzenne/app/StrefaPlanistyczna/PL.ZIPPZP.9463/060401-POG/1POG-6SC/20260325T120000>

przestrzen nazw PL.ZIPPZP.9463/060401-POG

lokalny id 1POG-6SC

wersja id 20260325T120000

poczatek wersji obiektu 2026-03-25T12:00

nazwa strefa cmentarzy

oznaczenie 6SC

symbol SC

obowiazuje od 2026-03-25

obowiazuje do obecnie

status w opracowaniu
<https://inspire.ec.europa.eu/codelist/ProcessStepGeneralValue/elaboration>

charakter ustalenia ogólnie wiążące
<https://inspire.ec.europa.eu/codelist/RegulationNatureValue/generallyBinding>

profil podstawowy teren cmentarza
teren komunikacji
teren zieleni urządzonej
teren ogrodów działkowych
teren infrastruktury technicznej

profil dodatkowy teren usług kultu religijnego
teren usług handlu detalicznego
teren zieleni naturalnej

minimalny udział powierzchni biologicznie czynnej 30%

geometria



plan <https://www.gov.pl/zagospodarowanieprzestrzenne/app/AktPlanowaniaPrzestrzennego/PL.ZIPPZP.9463/060401-POG/1POG>

strefa planistyczna PL.ZIPPZP.9463_060401-POG_1POG-6SU_20260325T120000

identyfier <https://www.gov.pl/zagospodarowanieprzestrzenne/app/StrefaPlanistyczna/PL.ZIPPZP.9463/060401-POG/1POG-6SU/20260325T120000>

przestrzen nazw PL.ZIPPZP.9463/060401-POG

lokalny id 1POG-6SU

wersja id 20260325T120000

początek wersji obiektu 2026-03-25T12:00

nazwa strefa usługowa

oznaczenie 6SU

symbol SU

obowiązuje od 2026-03-25

obowiązuje do obecnie

status w opracowaniu
<https://inspire.ec.europa.eu/codelist/ProcessStepGeneralValue/elaboration>

charakter ustalenia ogólnie wiążące
<https://inspire.ec.europa.eu/codelist/RegulationNatureValue/generallyBinding>

profil podstawowy teren usług
teren komunikacji
teren zieleni urządzonej
teren ogrodów działkowych
teren infrastruktury technicznej

profil dodatkowy teren zieleni naturalnej

maksymalna nadziemna intensywność zabudowy 1

maksymalny udział powierzchni zabudowy 60%

maksymalna wysokość zabudowy 25.0 m

minimalny udział powierzchni biologicznie czynnej 10%

geometria



plan <https://www.gov.pl/zagospodarowanieprzestrzenne/app/AktPlanowaniaPrzestrzennego/PL.ZIPPZP.9463/060401-POG/1POG>

strefa planistyczna PL.ZIPPZP.9463_060401-POG_1POG-7SK_20260325T120000

identyfier <https://www.gov.pl/zagospodarowanieprzestrzenne/app/StrefaPlanistyczna/PL.ZIPPZP.9463/060401-POG/1POG-7SK/20260325T120000>

przestrzen nazw PL.ZIPPZP.9463/060401-POG

lokalny id 1POG-7SK

wersja id 20260325T120000

poczatek wersji obiektu 2026-03-25T12:00

nazwa strefa komunikacyjna

oznaczenie 7SK

symbol SK

obowiazuje od 2026-03-25

obowiazuje do obecnie

status w opracowaniu
<https://inspire.ec.europa.eu/codelist/ProcessStepGeneralValue/elaboration>

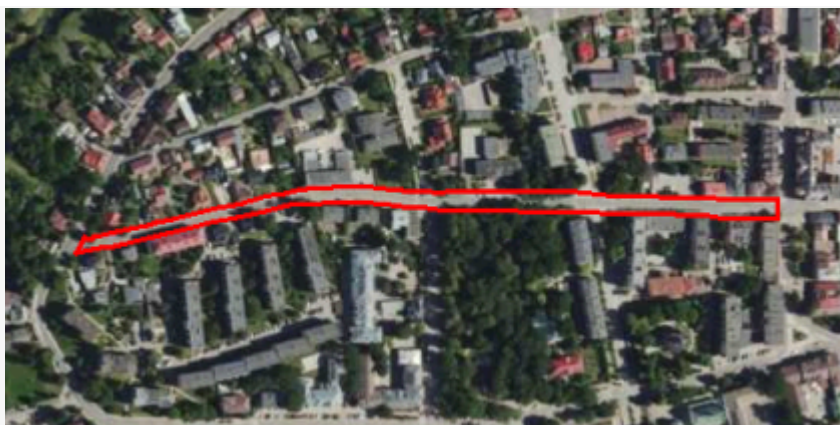
charakter ustalenia ogólnie wiążące
<https://inspire.ec.europa.eu/codelist/RegulationNatureValue/generallyBinding>

profil podstawowy
teren autostrady
teren drogi ekspresowej
teren drogi głównej ruchu przyspieszonego
teren drogi głównej
teren komunikacji kolejowej i szynowej
teren komunikacji kolei linowej
teren komunikacji wodnej
teren komunikacji lotniczej
teren obsługi komunikacji
teren ogrodów działkowych
teren infrastruktury technicznej

profil dodatkowy
teren drogi zbiorczej
teren usług handlu detalicznego
teren usług gastronomii
teren usług turystyki
teren zieleni urządzonej
teren lasu

teren zieleni naturalnej
teren wód

geometria



plan

<https://www.gov.pl/zagospodarowanieprzestrzenne/app/AktPlanowaniaPrzestrzennego/PL.ZIPPZP.9463/060401-POG/1POG>

strefa planistyczna

PL.ZIPPZP.9463_060401-POG_1POG-7SW_20260325T120000

identyfier

<https://www.gov.pl/zagospodarowanieprzestrzenne/app/StrefaPlanistyczna/PL.ZIPPZP.9463/060401-POG/1POG-7SW/20260325T120000>

przestrzen nazw

PL.ZIPPZP.9463/060401-POG

lokalny id

1POG-7SW

wersja id

20260325T120000

początek wersji obiektu

2026-03-25T12:00

nazwa

strefa wielofunkcyjna z zabudową mieszkaniową wielorodzinną

oznaczenie

7SW

symbol

SW

obowiązuje od

2026-03-25

obowiązuje do

obecnie

status

w opracowaniu
<https://inspire.ec.europa.eu/codelist/ProcessStepGeneralValue/elaboration>

charakter ustalenia

ogólnie wiążące
<https://inspire.ec.europa.eu/codelist/RegulationNatureValue/generallyBinding>

profil podstawowy

teren zabudowy mieszkaniowej wielorodzinnej
teren usług
teren komunikacji
teren zieleni urządzonej
teren ogrodów działkowych
teren infrastruktury technicznej

profil dodatkowy

teren zabudowy mieszkaniowej jednorodzinnej
teren zieleni naturalnej

maksymalna nadziemna intensywnosc zabudowy

5.5

maksymalny udział powierzchni zabudowy

60%

maksymalna wysokosc zabudowy

18.0 m

minimalny udział powierzchni biologicznie czynnej 30%

geometria



plan <https://www.gov.pl/zagospodarowanieprzestrzenne/app/AktPlanowaniaPrzestrzennego/PL.ZIPPZP.9463/060401-POG/1POG>

strefa planistyczna PL.ZIPPZP.9463_060401-POG_1POG-7SU_20260325T120000

identyfier <https://www.gov.pl/zagospodarowanieprzestrzenne/app/StrefaPlanistyczna/PL.ZIPPZP.9463/060401-POG/1POG-7SU/20260325T120000>

przestrzen nazw PL.ZIPPZP.9463/060401-POG

lokalny id 1POG-7SU

wersja id 20260325T120000

początek wersji obiektu 2026-03-25T12:00

nazwa strefa usługowa

oznaczenie 7SU

symbol SU

obowiązuje od 2026-03-25

obowiązuje do obecnie

status w opracowaniu
<https://inspire.ec.europa.eu/codelist/ProcessStepGeneralValue/elaboration>

charakter ustalenia ogólnie wiążące
<https://inspire.ec.europa.eu/codelist/RegulationNatureValue/generallyBinding>

profil podstawowy teren usług
teren komunikacji
teren zieleni urządzonej
teren ogrodów działkowych
teren infrastruktury technicznej

profil dodatkowy teren zieleni naturalnej

maksymalna nadziemna intensywność zabudowy 1.5

maksymalny udział powierzchni zabudowy 70%

maksymalna wysokość zabudowy 13.0 m

minimalny udział powierzchni biologicznie czynnej 10%

geometria



plan

<https://www.gov.pl/zagospodarowanieprzestrzenne/app/AktPlanowaniaPrzestrzennego/PL.ZIPPZP.9463/060401-POG/1POG>

strefa planistyczna

PL.ZIPPZP.9463_060401-POG_1POG-7SI_20260325T120000

identyfier

<https://www.gov.pl/zagospodarowanieprzestrzenne/app/StrefaPlanistyczna/PL.ZIPPZP.9463/060401-POG/1POG-7SI/20260325T120000>

przestrzen nazw

PL.ZIPPZP.9463/060401-POG

lokalny id

1POG-7SI

wersja id

20260325T120000

poczatek wersji obiektu

2026-03-25T12:00

nazwa

strefa infrastrukturalna

oznaczenie

7SI

symbol

SI

obowiazuje od

2026-03-25

obowiazuje do

obecnie

status

w opracowaniu
<https://inspire.ec.europa.eu/codelist/ProcessStepGeneralValue/elaboration>

charakter ustalenia

ogólnie wiążące
<https://inspire.ec.europa.eu/codelist/RegulationNatureValue/generallyBinding>

profil podstawowy

teren infrastruktury technicznej
teren komunikacji
teren ogrodów działkowych

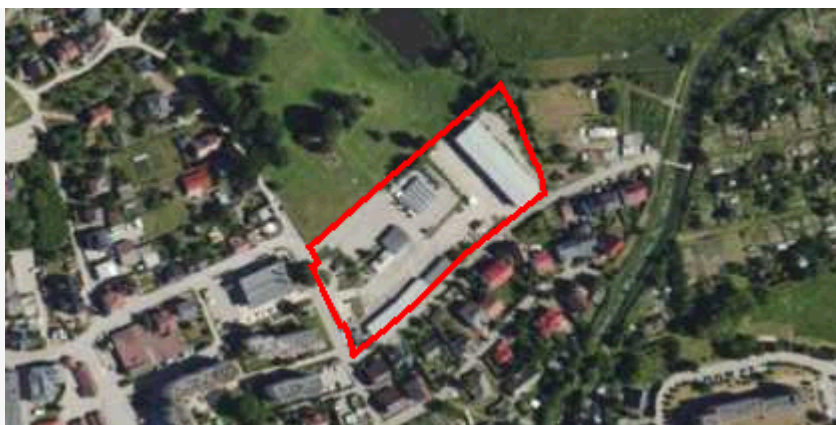
profil dodatkowy

teren usług
teren produkcji
teren zieleni urządzonej
teren zieleni naturalnej

minimalny udział powierzchni biologicznie czynnej

10%

geometria



plan <https://www.gov.pl/zagospodarowanieprzestrzenne/app/AktPlanowaniaPrzestrzennego/PL.ZIPPZP.9463/060401-POG/1POG>

strefa planistyczna PL.ZIPPZP.9463_060401-POG_1POG-7SJ_20260325T120000

identyfier <https://www.gov.pl/zagospodarowanieprzestrzenne/app/StrefaPlanistyczna/PL.ZIPPZP.9463/060401-POG/1POG-7SJ/20260325T120000>

przestrzen nazw PL.ZIPPZP.9463/060401-POG

lokalny id 1POG-7SJ

wersja id 20260325T120000

początek wersji obiektu 2026-03-25T12:00

nazwa strefa wielofunkcyjna z zabudową mieszkaniową jednorodzinną

oznaczenie 7SJ

symbol SJ

obowiązuje od 2026-03-25

obowiązuje do obecnie

status w opracowaniu
<https://inspire.ec.europa.eu/codelist/ProcessStepGeneralValue/elaboration>

charakter ustalenia ogólnie wiążące
<https://inspire.ec.europa.eu/codelist/RegulationNatureValue/generallyBinding>

profil podstawowy teren zabudowy mieszkaniowej jednorodzinnej
teren usług
teren komunikacji
teren zieleni urządzonej
teren ogrodów działkowych
teren infrastruktury technicznej

profil dodatkowy teren zieleni naturalnej


maksymalna nadziemna intensywność zabudowy 3

maksymalny udział powierzchni zabudowy 80%

maksymalna wysokość zabudowy 16.0 m

minimalny udział powierzchni biologicznie czynnej 10%

geometria



plan <https://www.gov.pl/zagospodarowanieprzestrzenne/app/AktPlanowaniaPrzestrzennego/PL.ZIPPZP.9463/060401-POG/1POG>

strefa planistyczna PL.ZIPPZP.9463_060401-POG_1POG-7SO_20260325T120000

identyfier <https://www.gov.pl/zagospodarowanieprzestrzenne/app/StrefaPlanistyczna/PL.ZIPPZP.9463/060401-POG/1POG-7SO/20260325T120000>

przestrzen nazw PL.ZIPPZP.9463/060401-POG

lokalny id 1POG-7SO

wersja id 20260325T120000

poczatek wersji obiektu 2026-03-25T12:00

nazwa strefa otwarta

oznaczenie 7SO

symbol SO

obowiazuje od 2026-03-25

obowiazuje do obecnie

status w opracowaniu
<https://inspire.ec.europa.eu/codelist/ProcessStepGeneralValue/elaboration>

charakter ustalenia ogólnie wiążące
<https://inspire.ec.europa.eu/codelist/RegulationNatureValue/generallyBinding>

profil podstawowy teren rolnictwa z zakazem zabudowy
teren lasu
teren zieleni naturalnej
teren wód
teren komunikacji
teren ogrodów działkowych
teren infrastruktury technicznej

profil dodatkowy teren elektrowni słonecznej
teren zieleni urządzonej

geometria



plan <https://www.gov.pl/zagospodarowanieprzestrzenne/app/AktPlanowaniaPrzestrzennego/PL.ZIPPZP.9463/060401-POG/1POG>

strefa planistyczna PL.ZIPPZP.9463_060401-POG_1POG-7SP_20260325T120000

identyfier <https://www.gov.pl/zagospodarowanieprzestrzenne/app/StrefaPlanistyczna/PL.ZIPPZP.9463/060401-POG/1POG-7SP/20260325T120000>

przestrzen nazw PL.ZIPPZP.9463/060401-POG

lokalny id 1POG-7SP

wersja id 20260325T120000

poczatek wersji obiektu 2026-03-25T12:00

nazwa strefa gospodarcza

oznaczenie 7SP

symbol SP

obowiazuje od 2026-03-25

obowiazuje do obecnie

status w opracowaniu
<https://inspire.ec.europa.eu/codelist/ProcessStepGeneralValue/elaboration>

charakter ustalenia ogólnie wiążące
<https://inspire.ec.europa.eu/codelist/RegulationNatureValue/generallyBinding>

profil podstawowy teren produkcji
teren komunikacji
teren zieleni urządzonej
teren ogrodów działkowych
teren infrastruktury technicznej

profil dodatkowy teren usług
teren zieleni naturalnej

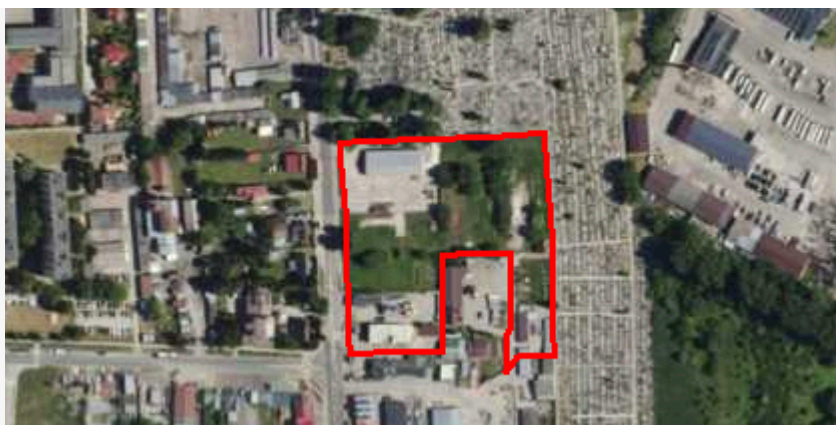
maksymalna nadziemna intensywnosc zabudowy 1.5

maksymalny udzial powierzchni zabudowy 70%

maksymalna wysokosc zabudowy 15.0 m

minimalny udzial powierzchni biologicznie czynnej 15%

geometria



plan <https://www.gov.pl/zagospodarowanieprzestrzenne/app/AktPlanowaniaPrzestrzennego/PL.ZIPPZP.9463/060401-POG/1POG>

strefa planistyczna PL.ZIPPZP.9463_060401-POG_1POG-7SZ_20260325T120000

identyfier <https://www.gov.pl/zagospodarowanieprzestrzenne/app/StrefaPlanistyczna/PL.ZIPPZP.9463/060401-POG/1POG-7SZ/20260325T120000>

przestrzen nazw PL.ZIPPZP.9463/060401-POG

lokalny id 1POG-7SZ

wersja id 20260325T120000

początek wersji obiektu 2026-03-25T12:00

nazwa strefa wielofunkcyjna z zabudową zagrodową

oznaczenie 7SZ

symbol SZ

obowiązuje od 2026-03-25

obowiązuje do obecnie

status w opracowaniu
<https://inspire.ec.europa.eu/codelist/ProcessStepGeneralValue/elaboration>

charakter ustalenia ogólnie wiążące
<https://inspire.ec.europa.eu/codelist/RegulationNatureValue/generallyBinding>

profil podstawowy teren zabudowy zagrodowej
teren produkcji w gospodarstwach rolnych
teren akwakultury i obsługi rybactwa
teren komunikacji
teren zieleni urządzonej
teren ogrodów działkowych
teren infrastruktury technicznej

profil dodatkowy teren rolnictwa z zakazem zabudowy
teren usług
teren zieleni naturalnej

maksymalna nadziemna intensywność zabudowy 1.5

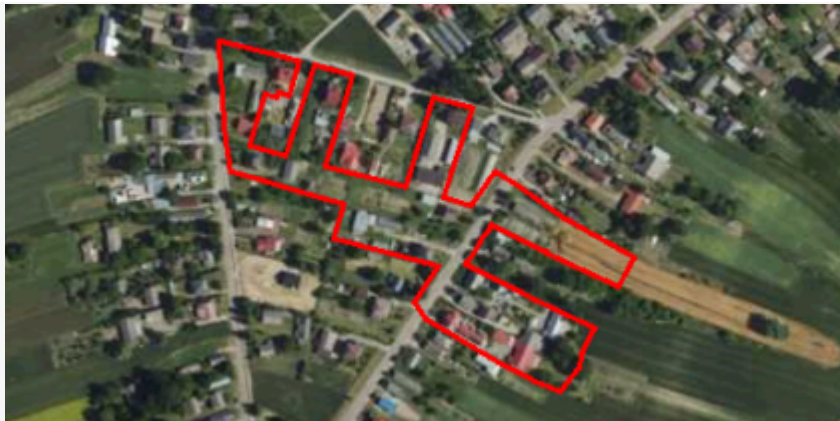
maksymalny udział powierzchni zabudowy 50%

maksymalna wysokość zabudowy 15.0 m

minimalny udział powierzchni

biologicznie czynnej 30%

geometria



plan

<https://www.gov.pl/zagospodarowanieprzestrzenne/app/AktPlanowaniaPrzestrzennego/PL.ZIPPZP.9463/060401-POG/1POG>

strefa planistyczna

PL.ZIPPZP.9463_060401-POG_1POG-7SN_20260325T120000

identyfier

<https://www.gov.pl/zagospodarowanieprzestrzenne/app/StrefaPlanistyczna/PL.ZIPPZP.9463/060401-POG/1POG-7SN/20260325T120000>

przestrzen nazw

PL.ZIPPZP.9463/060401-POG

lokalny id

1POG-7SN

wersja id

20260325T120000

początek wersji obiektu

2026-03-25T12:00

nazwa

strefa zieleni i rekreacji

oznaczenie

7SN

symbol

SN

obowiązuje od

2026-03-25

obowiązuje do

obecnie

status

w opracowaniu
<https://inspire.ec.europa.eu/codelist/ProcessStepGeneralValue/elaboration>

charakter ustalenia

ogólnie wiążące
<https://inspire.ec.europa.eu/codelist/RegulationNatureValue/generallyBinding>

profil podstawowy

teren zieleni urządzonej
teren plaży
teren wód
teren komunikacji
teren ogrodów działkowych
teren infrastruktury technicznej

profil dodatkowy

teren usług sportu i rekreacji
teren zieleni naturalnej

minimalny udział powierzchni biologicznie czynnej

80%

geometria



plan <https://www.gov.pl/zagospodarowanieprzestrzenne/app/AktPlanowaniaPrzestrzennego/PL.ZIPPZP.9463/060401-POG/1POG>

strefa planistyczna PL.ZIPPZP.9463_060401-POG_1POG-7SC_20260325T120000

identyfier <https://www.gov.pl/zagospodarowanieprzestrzenne/app/StrefaPlanistyczna/PL.ZIPPZP.9463/060401-POG/1POG-7SC/20260325T120000>

przestrzen nazw PL.ZIPPZP.9463/060401-POG

lokalny id 1POG-7SC

wersja id 20260325T120000

poczatek wersji obiektu 2026-03-25T12:00

nazwa strefa cmentarzy

oznaczenie 7SC

symbol SC

obowiazuje od 2026-03-25

obowiazuje do obecnie

status w opracowaniu
<https://inspire.ec.europa.eu/codelist/ProcessStepGeneralValue/elaboration>

charakter ustalenia ogólnie wiążące
<https://inspire.ec.europa.eu/codelist/RegulationNatureValue/generallyBinding>

profil podstawowy teren cmentarza
teren komunikacji
teren zieleni urządzonej
teren ogrodów działkowych
teren infrastruktury technicznej

profil dodatkowy teren zieleni naturalnej

minimalny udział powierzchni biologicznie czynnej 95%

geometria



plan <https://www.gov.pl/zagospodarowanieprzestrzenne/app/AktPlanowaniaPrzestrzennego/PL.ZIPPZP.9463/060401-POG/1POG>

strefa planistyczna PL.ZIPPZP.9463_060401-POG_1POG-8SJ_20260325T120000

identyfier <https://www.gov.pl/zagospodarowanieprzestrzenne/app/StrefaPlanistyczna/PL.ZIPPZP.9463/060401-POG/1POG-8SJ/20260325T120000>

przestrzen nazw PL.ZIPPZP.9463/060401-POG

lokalny id 1POG-8SJ

wersja id 20260325T120000

początek wersji obiektu 2026-03-25T12:00

nazwa strefa wielofunkcyjna z zabudową mieszkaniową jednorodzinną

oznaczenie 8SJ

symbol SJ

obowiązuje od 2026-03-25

obowiązuje do obecnie

status w opracowaniu
<https://inspire.ec.europa.eu/codelist/ProcessStepGeneralValue/elaboration>

charakter ustalenia ogólnie wiążące
<https://inspire.ec.europa.eu/codelist/RegulationNatureValue/generallyBinding>

profil podstawowy teren zabudowy mieszkaniowej jednorodzinnej
teren usług
teren komunikacji
teren zieleni urządzonej
teren ogrodów działkowych
teren infrastruktury technicznej

profil dodatkowy teren zabudowy letniskowej lub rekreacji indywidualnej
teren zieleni naturalnej
teren wód

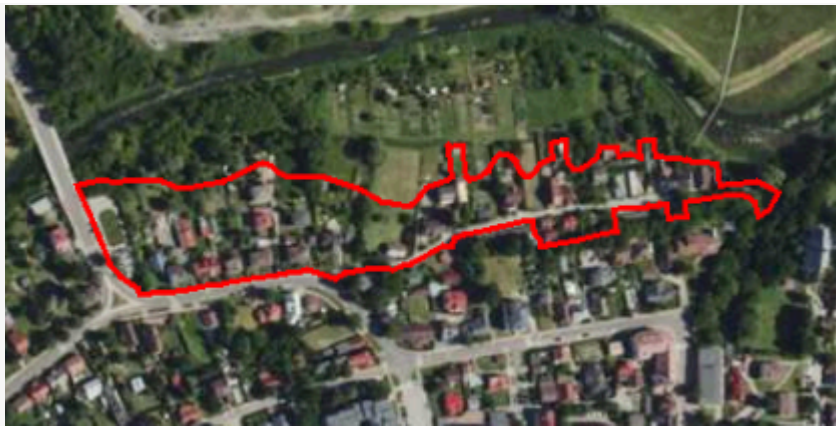
maksymalna nadziemna intensywność zabudowy 1

maksymalny udział powierzchni zabudowy 50%

maksymalna wysokość zabudowy 10.0 m

minimalny udział powierzchni biologicznie czynnej 30%

geometria



plan

<https://www.gov.pl/zagospodarowanieprzestrzenne/app/AktPlanowaniaPrzestrzennego/PL.ZIPPZP.9463/060401-POG/1POG>

strefa planistyczna

PL.ZIPPZP.9463_060401-POG_1POG-8SK_20260325T120000

identyfier

<https://www.gov.pl/zagospodarowanieprzestrzenne/app/StrefaPlanistyczna/PL.ZIPPZP.9463/060401-POG/1POG-8SK/20260325T120000>

przestrzen nazw

PL.ZIPPZP.9463/060401-POG

lokalny id

1POG-8SK

wersja id

20260325T120000

początek wersji obiektu

2026-03-25T12:00

nazwa

strefa komunikacyjna

oznaczenie

8SK

symbol

SK

obowiązuje od

2026-03-25

obowiązuje do

obecnie

status

w opracowaniu
<https://inspire.ec.europa.eu/codelist/ProcessStepGeneralValue/elaboration>

charakter ustalenia

ogólnie wiążące
<https://inspire.ec.europa.eu/codelist/RegulationNatureValue/generallyBinding>

profil podstawowy

teren autostrady
teren drogi ekspresowej
teren drogi głównej ruchu przyspieszonego
teren drogi głównej
teren komunikacji kolejowej i szynowej
teren komunikacji kolei linowej
teren komunikacji wodnej
teren komunikacji lotniczej
teren obsługi komunikacji
teren ogrodów działkowych
teren infrastruktury technicznej

profil dodatkowy

teren drogi zbiorczej
teren usług handlu detalicznego
teren usług gastronomii
teren usług turystyki
teren zieleni urządzonej
teren lasu

teren zieleni naturalnej
teren wód

geometria



plan

<https://www.gov.pl/zagospodarowanieprzestrzenne/app/AktPlanowaniaPrzestrzennego/PL.ZIPPZP.9463/060401-POG/1POG>

strefa planistyczna

PL.ZIPPZP.9463_060401-POG_1POG-8SW_20260325T120000

identyfier

<https://www.gov.pl/zagospodarowanieprzestrzenne/app/StrefaPlanistyczna/PL.ZIPPZP.9463/060401-POG/1POG-8SW/20260325T120000>

przestrzen nazw

PL.ZIPPZP.9463/060401-POG

lokalny id

1POG-8SW

wersja id

20260325T120000

początek wersji obiektu

2026-03-25T12:00

nazwa

strefa wielofunkcyjna z zabudową mieszkaniową wielorodzinną

oznaczenie

8SW

symbol

SW

obowiązuje od

2026-03-25

obowiązuje do

obecnie

status

w opracowaniu
<https://inspire.ec.europa.eu/codelist/ProcessStepGeneralValue/elaboration>

charakter ustalenia

ogólnie wiążące
<https://inspire.ec.europa.eu/codelist/RegulationNatureValue/generallyBinding>

profil podstawowy

teren zabudowy mieszkaniowej wielorodzinnej
teren usług
teren komunikacji
teren zieleni urządzonej
teren ogrodów działkowych
teren infrastruktury technicznej

profil dodatkowy

teren zabudowy mieszkaniowej jednorodzinnej
teren zieleni naturalnej

maksymalna nadziemna intensywnosc zabudowy

1

maksymalny udział powierzchni zabudowy

60%

maksymalna wysokosc zabudowy

14.0 m

minimalny udział powierzchni biologicznie czynnej 20%

geometria



plan <https://www.gov.pl/zagospodarowanieprzestrzenne/app/AktPlanowaniaPrzestrzennego/PL.ZIPPZP.9463/060401-POG/1POG>

strefa planistyczna PL.ZIPPZP.9463_060401-POG_1POG-8SU_20260325T120000

identyfier <https://www.gov.pl/zagospodarowanieprzestrzenne/app/StrefaPlanistyczna/PL.ZIPPZP.9463/060401-POG/1POG-8SU/20260325T120000>

przestrzen nazw PL.ZIPPZP.9463/060401-POG

lokalny id 1POG-8SU

wersja id 20260325T120000

początek wersji obiektu 2026-03-25T12:00

nazwa strefa usługowa

oznaczenie 8SU

symbol SU

obowiązuje od 2026-03-25

obowiązuje do obecnie

status w opracowaniu
<https://inspire.ec.europa.eu/codelist/ProcessStepGeneralValue/elaboration>

charakter ustalenia ogólnie wiążące
<https://inspire.ec.europa.eu/codelist/RegulationNatureValue/generallyBinding>

profil podstawowy teren usług
teren komunikacji
teren zieleni urządzonej
teren ogrodów działkowych
teren infrastruktury technicznej


profil dodatkowy teren zieleni naturalnej

maksymalna nadziemna intensywność zabudowy 0.5

maksymalny udział powierzchni zabudowy 20%

maksymalna wysokość zabudowy 25.0 m

minimalny udział powierzchni biologicznie czynnej 70%

geometria**plan**

<https://www.gov.pl/zagospodarowanieprzestrzenne/app/AktPlanowaniaPrzestrzennego/PL.ZIPPZP.9463/060401-POG/1POG>

strefa planistyczna

PL.ZIPPZP.9463_060401-POG_1POG-8SO_20260325T120000

identyfier

<https://www.gov.pl/zagospodarowanieprzestrzenne/app/StrefaPlanistyczna/PL.ZIPPZP.9463/060401-POG/1POG-8SO/20260325T120000>

przestrzen nazw

PL.ZIPPZP.9463/060401-POG

lokalny id

1POG-8SO

wersja id

20260325T120000

poczatek wersji obiektu

2026-03-25T12:00

nazwa

strefa otwarta

oznaczenie

8SO

symbol

SO

obowiazuje od

2026-03-25

obowiazuje do

obecnie

status

w opracowaniu
<https://inspire.ec.europa.eu/codelist/ProcessStepGeneralValue/elaboration>

charakter ustalenia

ogólnie wiążące
<https://inspire.ec.europa.eu/codelist/RegulationNatureValue/generallyBinding>

profil podstawowy

teren rolnictwa z zakazem zabudowy
teren lasu
teren zieleni naturalnej
teren wód
teren komunikacji
teren ogrodów działkowych
teren infrastruktury technicznej

profil dodatkowy

teren elektrowni słonecznej
teren zieleni urządzonej

geometria



plan <https://www.gov.pl/zagospodarowanieprzestrzenne/app/AktPlanowaniaPrzestrzennego/PL.ZIPPZP.9463/060401-POG/1POG>

strefa planistyczna PL.ZIPPZP.9463_060401-POG_1POG-8SN_20260325T120000

identyfier <https://www.gov.pl/zagospodarowanieprzestrzenne/app/StrefaPlanistyczna/PL.ZIPPZP.9463/060401-POG/1POG-8SN/20260325T120000>

przestrzen nazw PL.ZIPPZP.9463/060401-POG

lokalny id 1POG-8SN

wersja id 20260325T120000

początek wersji obiektu 2026-03-25T12:00

nazwa strefa zieleni i rekreacji

oznaczenie 8SN

symbol SN

obowiązuje od 2026-03-25

obowiązuje do obecnie

status w opracowaniu
<https://inspire.ec.europa.eu/codelist/ProcessStepGeneralValue/elaboration>

charakter ustalenia ogólnie wiążące
<https://inspire.ec.europa.eu/codelist/RegulationNatureValue/generallyBinding>

profil podstawowy teren zieleni urządzonej
teren plaży
teren wód
teren komunikacji
teren ogrodów działkowych
teren infrastruktury technicznej

profil dodatkowy teren usług sportu i rekreacji
teren zieleni naturalnej

minimalny udział powierzchni biologicznie czynnej 50%

geometria



plan

<https://www.gov.pl/zagospodarowanieprzestrzenne/app/AktPlanowaniaPrzestrzennego/PL.ZIPPZP.9463/060401-POG/1POG>

strefa planistyczna

PL.ZIPPZP.9463_060401-POG_1POG-8SP_20260325T120000

identyfier

<https://www.gov.pl/zagospodarowanieprzestrzenne/app/StrefaPlanistyczna/PL.ZIPPZP.9463/060401-POG/1POG-8SP/20260325T120000>

przestrzen nazw

PL.ZIPPZP.9463/060401-POG

lokalny id

1POG-8SP

wersja id

20260325T120000

poczatek wersji obiektu

2026-03-25T12:00

nazwa

strefa gospodarcza

oznaczenie

8SP

symbol

SP

obowiazuje od

2026-03-25

obowiazuje do

obecnie

status

w opracowaniu
<https://inspire.ec.europa.eu/codelist/ProcessStepGeneralValue/elaboration>

charakter ustalenia

ogólnie wiążące
<https://inspire.ec.europa.eu/codelist/RegulationNatureValue/generallyBinding>

profil podstawowy

teren produkcji
teren komunikacji
teren zieleni urządzonej
teren ogrodów działkowych
teren infrastruktury technicznej

profil dodatkowy

teren usług
teren zieleni naturalnej

maksymalna nadziemna intensywnosc zabudowy

2

maksymalny udzial powierzchni zabudowy

80%

maksymalna wysokosc zabudowy

20.0 m

minimalny udzial powierzchni biologicznie czynnej

10%

geometria



plan

<https://www.gov.pl/zagospodarowanieprzestrzenne/app/AktPlanowaniaPrzestrzennego/PL.ZIPPZP.9463/060401-POG/1POG>

strefa planistyczna

PL.ZIPPZP.9463_060401-POG_1POG-8SI_20260325T120000

identyfier

<https://www.gov.pl/zagospodarowanieprzestrzenne/app/StrefaPlanistyczna/PL.ZIPPZP.9463/060401-POG/1POG-8SI/20260325T120000>

przestrzen nazw

PL.ZIPPZP.9463/060401-POG

lokalny id

1POG-8SI

wersja id

20260325T120000

poczatek wersji obiektu

2026-03-25T12:00

nazwa

strefa infrastrukturalna

oznaczenie

8SI

symbol

SI

obowiazuje od

2026-03-25

obowiazuje do

obecnie

status

w opracowaniu
<https://inspire.ec.europa.eu/codelist/ProcessStepGeneralValue/elaboration>

charakter ustalenia

ogólnie wiążące
<https://inspire.ec.europa.eu/codelist/RegulationNatureValue/generallyBinding>

profil podstawowy

teren infrastruktury technicznej
teren komunikacji
teren ogrodów działkowych

profil dodatkowy

teren usług
teren produkcji
teren zieleni urządzonej
teren zieleni naturalnej

minimalny udział powierzchni biologicznie czynnej

20%

geometria



plan <https://www.gov.pl/zagospodarowanieprzestrzenne/app/AktPlanowaniaPrzestrzennego/PL.ZIPPZP.9463/060401-POG/1POG>

strefa planistyczna PL.ZIPPZP.9463_060401-POG_1POG-8SZ_20260325T120000

identyfier <https://www.gov.pl/zagospodarowanieprzestrzenne/app/StrefaPlanistyczna/PL.ZIPPZP.9463/060401-POG/1POG-8SZ/20260325T120000>

przestrzen nazw PL.ZIPPZP.9463/060401-POG

lokalny id 1POG-8SZ

wersja id 20260325T120000

poczatek wersji obiektu 2026-03-25T12:00

nazwa strefa wielofunkcyjna z zabudową zagrodową

oznaczenie 8SZ

symbol SZ

obowiazuje od 2026-03-25

obowiazuje do obecnie

status w opracowaniu
<https://inspire.ec.europa.eu/codelist/ProcessStepGeneralValue/elaboration>

charakter ustalenia ogólnie wiążące
<https://inspire.ec.europa.eu/codelist/RegulationNatureValue/generallyBinding>

profil podstawowy teren zabudowy zagrodowej
teren produkcji w gospodarstwach rolnych
teren akwakultury i obsługi rybactwa
teren komunikacji
teren zieleni urządzonej
teren ogrodów działkowych
teren infrastruktury technicznej

profil dodatkowy teren rolnictwa z zakazem zabudowy
teren usług
teren zieleni naturalnej

maksymalna nadziemna intensywnosc zabudowy 1.5

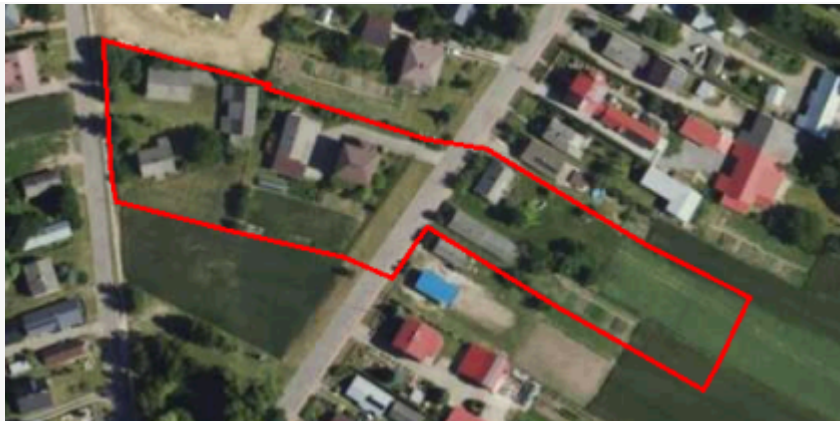
maksymalny udzial powierzchni zabudowy 50%

maksymalna wysokosc zabudowy 15.0 m

minimalny udzial powierzchni

biologicznie czynnej 30%

geometria



plan <https://www.gov.pl/zagospodarowanieprzestrzenne/app/AktPlanowaniaPrzestrzennego/PL.ZIPPZP.9463/060401-POG/1POG>

strefa planistyczna PL.ZIPPZP.9463_060401-POG_1POG-9SJ_20260325T120000

identyfier <https://www.gov.pl/zagospodarowanieprzestrzenne/app/StrefaPlanistyczna/PL.ZIPPZP.9463/060401-POG/1POG-9SJ/20260325T120000>

przestrzen nazw PL.ZIPPZP.9463/060401-POG

lokalny id 1POG-9SJ

wersja id 20260325T120000

początek wersji obiektu 2026-03-25T12:00

nazwa strefa wielofunkcyjna z zabudową mieszkaniową jednorodzinną

oznaczenie 9SJ

symbol SJ

obowiązuje od 2026-03-25

obowiązuje do obecnie

status w opracowaniu
<https://inspire.ec.europa.eu/codelist/ProcessStepGeneralValue/elaboration>

charakter ustalenia ogólnie wiążące
<https://inspire.ec.europa.eu/codelist/RegulationNatureValue/generallyBinding>

profil podstawowy teren zabudowy mieszkaniowej jednorodzinnej
teren usług
teren komunikacji
teren zieleni urządzonej
teren ogrodów działkowych
teren infrastruktury technicznej

profil dodatkowy teren zabudowy letniskowej lub rekreacji indywidualnej
teren zieleni naturalnej
teren wód

maksymalna nadziemna intensywność zabudowy 1

maksymalny udział powierzchni zabudowy 60%

maksymalna wysokość zabudowy 12.0 m

minimalny udział powierzchni biologicznie czynnej 30%

geometria



plan <https://www.gov.pl/zagospodarowanieprzestrzenne/app/AktPlanowaniaPrzestrzennego/PL.ZIPPZP.9463/060401-POG/1POG>

strefa planistyczna PL.ZIPPZP.9463_060401-POG_1POG-9SW_20260325T120000

identyfier <https://www.gov.pl/zagospodarowanieprzestrzenne/app/StrefaPlanistyczna/PL.ZIPPZP.9463/060401-POG/1POG-9SW/20260325T120000>

przestrzen nazw PL.ZIPPZP.9463/060401-POG

lokalny id 1POG-9SW

wersja id 20260325T120000

początek wersji obiektu 2026-03-25T12:00

nazwa strefa wielofunkcyjna z zabudową mieszkaniową wielorodzinną

oznaczenie 9SW

symbol SW

obowiązuje od 2026-03-25

obowiązuje do obecnie

status w opracowaniu
<https://inspire.ec.europa.eu/codelist/ProcessStepGeneralValue/elaboration>

charakter ustalenia ogólnie wiążące
<https://inspire.ec.europa.eu/codelist/RegulationNatureValue/generallyBinding>

profil podstawowy teren zabudowy mieszkaniowej wielorodzinnej
teren usług
teren komunikacji
teren zieleni urządzonej
teren ogrodów działkowych
teren infrastruktury technicznej

profil dodatkowy teren zabudowy mieszkaniowej jednorodzinnej
teren zieleni naturalnej

maksymalna nadziemna intensywność zabudowy 2.5

maksymalny udział powierzchni zabudowy 60%

maksymalna wysokość zabudowy 12.0 m

minimalny udział powierzchni biologicznie czynnej 10%

geometria



plan <https://www.gov.pl/zagospodarowanieprzestrzenne/app/AktPlanowaniaPrzestrzennego/PL.ZIPPZP.9463/060401-POG/1POG>

strefa planistyczna PL.ZIPPZP.9463_060401-POG_1POG-9SU_20260325T120000

identyfier <https://www.gov.pl/zagospodarowanieprzestrzenne/app/StrefaPlanistyczna/PL.ZIPPZP.9463/060401-POG/1POG-9SU/20260325T120000>

przestrzen nazw PL.ZIPPZP.9463/060401-POG

lokalny id 1POG-9SU

wersja id 20260325T120000

początek wersji obiektu 2026-03-25T12:00

nazwa strefa usługowa

oznaczenie 9SU

symbol SU

obowiązuje od 2026-03-25

obowiązuje do obecnie

status w opracowaniu
<https://inspire.ec.europa.eu/codelist/ProcessStepGeneralValue/elaboration>

charakter ustalenia ogólnie wiążące
<https://inspire.ec.europa.eu/codelist/RegulationNatureValue/generallyBinding>

profil podstawowy teren usług
teren komunikacji
teren zieleni urządzonej
teren ogrodów działkowych
teren infrastruktury technicznej

profil dodatkowy teren zieleni naturalnej

maksymalna nadziemna intensywność zabudowy 1.8

maksymalny udział powierzchni zabudowy 70%

maksymalna wysokość zabudowy 14.0 m

minimalny udział powierzchni biologicznie czynnej 10%

geometria



plan

<https://www.gov.pl/zagospodarowanieprzestrzenne/app/AktPlanowaniaPrzestrzennego/PL.ZIPPZP.9463/060401-POG/1POG>

strefa planistyczna

PL.ZIPPZP.9463_060401-POG_1POG-9SO_20260325T120000

identyfier

<https://www.gov.pl/zagospodarowanieprzestrzenne/app/StrefaPlanistyczna/PL.ZIPPZP.9463/060401-POG/1POG-9SO/20260325T120000>

przestrzen nazw

PL.ZIPPZP.9463/060401-POG

lokalny id

1POG-9SO

wersja id

20260325T120000

poczatek wersji obiektu

2026-03-25T12:00

nazwa

strefa otwarta

oznaczenie

9SO

symbol

SO

obowiazuje od

2026-03-25

obowiazuje do

obecnie

status

w opracowaniu
<https://inspire.ec.europa.eu/codelist/ProcessStepGeneralValue/elaboration>

charakter ustalenia

ogólnie wiążące
<https://inspire.ec.europa.eu/codelist/RegulationNatureValue/generallyBinding>

profil podstawowy

teren rolnictwa z zakazem zabudowy
teren lasu
teren zieleni naturalnej
teren wód
teren komunikacji
teren ogrodów działkowych
teren infrastruktury technicznej

profil dodatkowy

teren zieleni urządzonej

geometria



plan <https://www.gov.pl/zagospodarowanieprzestrzenne/app/AktPlanowaniaPrzestrzennego/PL.ZIPPZP.9463/060401-POG/1POG>

strefa planistyczna PL.ZIPPZP.9463_060401-POG_1POG-9SN_20260325T120000

identyfier <https://www.gov.pl/zagospodarowanieprzestrzenne/app/StrefaPlanistyczna/PL.ZIPPZP.9463/060401-POG/1POG-9SN/20260325T120000>

przestrzen nazw PL.ZIPPZP.9463/060401-POG

lokalny id 1POG-9SN

wersja id 20260325T120000

poczatek wersji obiektu 2026-03-25T12:00

nazwa strefa zieleni i rekreacji

oznaczenie 9SN

symbol SN

obowiazuje od 2026-03-25

obowiazuje do obecnie

status w opracowaniu
<https://inspire.ec.europa.eu/codelist/ProcessStepGeneralValue/elaboration>

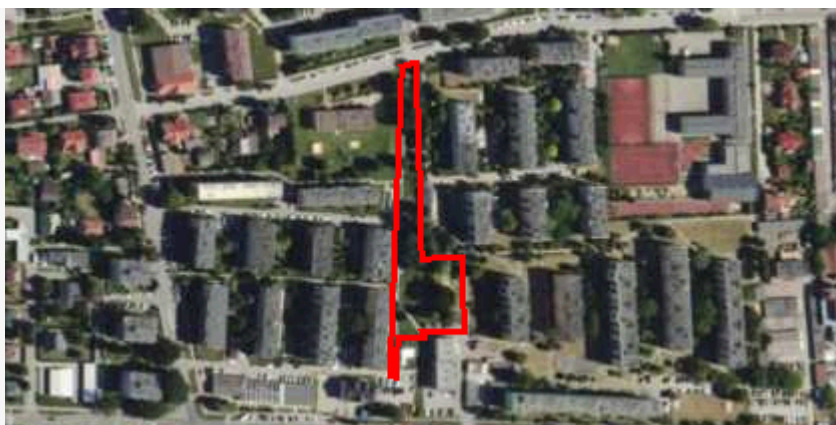
charakter ustalenia ogólnie wiążące
<https://inspire.ec.europa.eu/codelist/RegulationNatureValue/generallyBinding>

profil podstawowy teren zieleni urządzonej
teren plaży
teren wód
teren komunikacji
teren ogrodów działkowych
teren infrastruktury technicznej

profil dodatkowy teren usług sportu i rekreacji
teren zieleni naturalnej

minimalny udział powierzchni biologicznie czynnej 50%

geometria



plan <https://www.gov.pl/zagospodarowanieprzestrzenne/app/AktPlanowaniaPrzestrzennego/PL.ZIPPZP.9463/060401-POG/1POG>

strefa planistyczna PL.ZIPPZP.9463_060401-POG_1POG-9SP_20260325T120000

identyfier <https://www.gov.pl/zagospodarowanieprzestrzenne/app/StrefaPlanistyczna/PL.ZIPPZP.9463/060401-POG/1POG-9SP/20260325T120000>

przestrzen nazw PL.ZIPPZP.9463/060401-POG

lokalny id 1POG-9SP

wersja id 20260325T120000

poczatek wersji obiektu 2026-03-25T12:00

nazwa strefa gospodarcza

oznaczenie 9SP

symbol SP

obowiazuje od 2026-03-25

obowiazuje do obecnie

status w opracowaniu
<https://inspire.ec.europa.eu/codelist/ProcessStepGeneralValue/elaboration>

charakter ustalenia ogólnie wiążące
<https://inspire.ec.europa.eu/codelist/RegulationNatureValue/generallyBinding>

profil podstawowy teren produkcji
teren komunikacji
teren zieleni urządzonej
teren ogrodów działkowych
teren infrastruktury technicznej

profil dodatkowy teren usług
teren zieleni naturalnej


maksymalna nadziemna intensywnosc zabudowy 2

maksymalny udzial powierzchni zabudowy 70%

maksymalna wysokosc zabudowy 15.0 m

minimalny udzial powierzchni biologicznie czynnej 20%

geometria



plan <https://www.gov.pl/zagospodarowanieprzestrzenne/app/AktPlanowaniaPrzestrzennego/PL.ZIPPZP.9463/060401-POG/1POG>

strefa planistyczna PL.ZIPPZP.9463_060401-POG_1POG-9SK_20260325T120000

identyfier <https://www.gov.pl/zagospodarowanieprzestrzenne/app/StrefaPlanistyczna/PL.ZIPPZP.9463/060401-POG/1POG-9SK/20260325T120000>

przestrzen nazw PL.ZIPPZP.9463/060401-POG

lokalny id 1POG-9SK

wersja id 20260325T120000

poczatek wersji obiektu 2026-03-25T12:00

nazwa strefa komunikacyjna

oznaczenie 9SK

symbol SK

obowiazuje od 2026-03-25

obowiazuje do obecnie

status w opracowaniu
<https://inspire.ec.europa.eu/codelist/ProcessStepGeneralValue/elaboration>

charakter ustalenia ogólnie wiążące
<https://inspire.ec.europa.eu/codelist/RegulationNatureValue/generallyBinding>

profil podstawowy teren autostrady
teren drogi ekspresowej
teren drogi głównej ruchu przyspieszonego
teren drogi głównej
teren komunikacji kolejowej i szynowej
teren komunikacji kolei linowej
teren komunikacji wodnej
teren komunikacji lotniczej
teren obsługi komunikacji
teren ogrodów działkowych
teren infrastruktury technicznej

geometria



plan <https://www.gov.pl/zagospodarowanieprzestrzenne/app/AktPlanowaniaPrzestrzennego/PL.ZIPPZP.9463/060401-POG/1POG>

strefa planistyczna PL.ZIPPZP.9463_060401-POG_1POG-9SZ_20260325T120000

identyfier <https://www.gov.pl/zagospodarowanieprzestrzenne/app/StrefaPlanistyczna/PL.ZIPPZP.9463/060401-POG/1POG-9SZ/20260325T120000>

przestrzen nazw PL.ZIPPZP.9463/060401-POG

lokalny id 1POG-9SZ

wersja id 20260325T120000

poczatek wersji obiektu 2026-03-25T12:00

nazwa strefa wielofunkcyjna z zabudową zagrodową

oznaczenie 9SZ

symbol SZ

obowiazuje od 2026-03-25

obowiazuje do obecnie

status w opracowaniu
<https://inspire.ec.europa.eu/codelist/ProcessStepGeneralValue/elaboration>

charakter ustalenia ogólnie wiążące
<https://inspire.ec.europa.eu/codelist/RegulationNatureValue/generallyBinding>

profil podstawowy teren zabudowy zagrodowej
teren produkcji w gospodarstwach rolnych
teren akwakultury i obsługi rybactwa
teren komunikacji
teren zieleni urządzonej
teren ogrodów działkowych
teren infrastruktury technicznej

profil dodatkowy teren rolnictwa z zakazem zabudowy
teren usług
teren zieleni naturalnej

maksymalna nadziemna intensywnosc zabudowy 1.5

maksymalny udzial powierzchni zabudowy 50%

maksymalna wysokosc zabudowy 15.0 m

minimalny udzial powierzchni

biologicznie czynnej 30%

geometria



plan <https://www.gov.pl/zagospodarowanieprzestrzenne/app/AktPlanowaniaPrzestrzennego/PL.ZIPPZP.9463/060401-POG/1POG>

strefa planistyczna PL.ZIPPZP.9463_060401-POG_1POG-9SI_20260325T120000

identyfier <https://www.gov.pl/zagospodarowanieprzestrzenne/app/StrefaPlanistyczna/PL.ZIPPZP.9463/060401-POG/1POG-9SI/20260325T120000>

przestrzen nazw PL.ZIPPZP.9463/060401-POG

lokalny id 1POG-9SI

wersja id 20260325T120000

początek wersji obiektu 2026-03-25T12:00

nazwa strefa infrastrukturalna

oznaczenie 9SI

symbol SI

obowiązuje od 2026-03-25

obowiązuje do obecnie

status w opracowaniu
<https://inspire.ec.europa.eu/codelist/ProcessStepGeneralValue/elaboration>

charakter ustalenia ogólnie wiążące
<https://inspire.ec.europa.eu/codelist/RegulationNatureValue/generallyBinding>

profil podstawowy teren infrastruktury technicznej
teren komunikacji
teren ogrodów działkowych

profil dodatkowy teren zieleni urządzonej
teren zieleni naturalnej

maksymalna nadziemna intensywność zabudowy 1.5

maksymalny udział powierzchni zabudowy 60%

maksymalna wysokość zabudowy 6.0 m

minimalny udział powierzchni biologicznie czynnej 20%

geometria



plan

<https://www.gov.pl/zagospodarowanieprzestrzenne/app/AktPlanowaniaPrzestrzennego/PL.ZIPPZP.9463/060401-POG/1POG>

strefa planistyczna

PL.ZIPPZP.9463_060401-POG_1POG-10SW_20260325T120000

identyfier

<https://www.gov.pl/zagospodarowanieprzestrzenne/app/StrefaPlanistyczna/PL.ZIPPZP.9463/060401-POG/1POG-10SW/20260325T120000>

przestrzen nazw

PL.ZIPPZP.9463/060401-POG

lokalny id

1POG-10SW

wersja id

20260325T120000

początek wersji obiektu

2026-03-25T12:00

nazwa

strefa wielofunkcyjna z zabudową mieszkaniową wielorodzinną

oznaczenie

10SW

symbol

SW

obowiązuje od

2026-03-25

obowiązuje do

obecnie

status

w opracowaniu
<https://inspire.ec.europa.eu/codelist/ProcessStepGeneralValue/elaboration>

charakter ustalenia

ogólnie wiążące
<https://inspire.ec.europa.eu/codelist/RegulationNatureValue/generallyBinding>

profil podstawowy

teren zabudowy mieszkaniowej wielorodzinnej
teren usług
teren komunikacji
teren zieleni urządzonej
teren ogrodów działkowych
teren infrastruktury technicznej

profil dodatkowy

teren zabudowy mieszkaniowej jednorodzinnej
teren zieleni naturalnej

maksymalna nadziemna intensywność zabudowy

3

maksymalny udział powierzchni zabudowy

60%


maksymalna wysokość zabudowy

15.0 m

minimalny udział powierzchni biologicznie czynnej

10%

geometria



plan

<https://www.gov.pl/zagospodarowanieprzestrzenne/app/AktPlanowaniaPrzestrzennego/PL.ZIPPZP.9463/060401-POG/1POG>

strefa planistyczna

PL.ZIPPZP.9463_060401-POG_1POG-10SU_20260325T120000

identyfier

<https://www.gov.pl/zagospodarowanieprzestrzenne/app/StrefaPlanistyczna/PL.ZIPPZP.9463/060401-POG/1POG-10SU/20260325T120000>

przestrzen nazw

PL.ZIPPZP.9463/060401-POG

lokalny id

1POG-10SU

wersja id

20260325T120000

początek wersji obiektu

2026-03-25T12:00

nazwa

strefa usługowa

oznaczenie

10SU

symbol

SU

obowiązuje od

2026-03-25

obowiązuje do

obecnie

status

w opracowaniu
<https://inspire.ec.europa.eu/codelist/ProcessStepGeneralValue/elaboration>

charakter ustalenia

ogólnie wiążące
<https://inspire.ec.europa.eu/codelist/RegulationNatureValue/generallyBinding>

profil podstawowy

teren usług
teren komunikacji
teren zieleni urządzonej
teren ogrodów działkowych
teren infrastruktury technicznej

profil dodatkowy

teren zieleni naturalnej

maksymalna nadziemna intensywność zabudowy

1.5

maksymalny udział powierzchni zabudowy

70%

maksymalna wysokość zabudowy

12.0 m

minimalny udział powierzchni biologicznie czynnej

10%

geometria



plan <https://www.gov.pl/zagospodarowanieprzestrzenne/app/AktPlanowaniaPrzestrzennego/PL.ZIPPZP.9463/060401-POG/1POG>

strefa planistyczna PL.ZIPPZP.9463_060401-POG_1POG-10SO_20260325T120000

identyfier <https://www.gov.pl/zagospodarowanieprzestrzenne/app/StrefaPlanistyczna/PL.ZIPPZP.9463/060401-POG/1POG-10SO/20260325T120000>

przestrzen nazw PL.ZIPPZP.9463/060401-POG

lokalny id 1POG-10SO

wersja id 20260325T120000

poczatek wersji obiektu 2026-03-25T12:00

nazwa strefa otwarta

oznaczenie 10SO

symbol SO

obowiazuje od 2026-03-25

obowiazuje do obecnie

status w opracowaniu
<https://inspire.ec.europa.eu/codelist/ProcessStepGeneralValue/elaboration>

charakter ustalenia ogólnie wiążące
<https://inspire.ec.europa.eu/codelist/RegulationNatureValue/generallyBinding>

profil podstawowy teren rolnictwa z zakazem zabudowy
teren lasu
teren zieleni naturalnej
teren wód
teren komunikacji
teren ogrodów działkowych
teren infrastruktury technicznej

profil dodatkowy teren elektrowni słonecznej
teren zieleni urządzonej

geometria



plan

<https://www.gov.pl/zagospodarowanieprzestrzenne/app/AktPlanowaniaPrzestrzennego/PL.ZIPPZP.9463/060401-POG/1POG>

strefa planistyczna

PL.ZIPPZP.9463_060401-POG_1POG-10SP_20260325T120000

identyfier

<https://www.gov.pl/zagospodarowanieprzestrzenne/app/StrefaPlanistyczna/PL.ZIPPZP.9463/060401-POG/1POG-10SP/20260325T120000>

przestrzen nazw

PL.ZIPPZP.9463/060401-POG

lokalny id

1POG-10SP

wersja id

20260325T120000

początek wersji obiektu

2026-03-25T12:00

nazwa

strefa gospodarcza

oznaczenie

10SP

symbol

SP

obowiązuje od

2026-03-25

obowiązuje do

obecnie

status

w opracowaniu
<https://inspire.ec.europa.eu/codelist/ProcessStepGeneralValue/elaboration>

charakter ustalenia

ogólnie wiążące
<https://inspire.ec.europa.eu/codelist/RegulationNatureValue/generallyBinding>

profil podstawowy

teren produkcji
teren komunikacji
teren zieleni urządzonej
teren ogrodów działkowych
teren infrastruktury technicznej

profil dodatkowy

teren usług
teren zieleni naturalnej

maksymalna nadziemna intensywność zabudowy

2

maksymalny udział powierzchni zabudowy

70%

maksymalna wysokość zabudowy

15.0 m

minimalny udział powierzchni biologicznie czynnej

20%

geometria



plan <https://www.gov.pl/zagospodarowanieprzestrzenne/app/AktPlanowaniaPrzestrzennego/PL.ZIPPZP.9463/060401-POG/1POG>

strefa planistyczna PL.ZIPPZP.9463_060401-POG_1POG-10SK_20260325T120000

identyfier <https://www.gov.pl/zagospodarowanieprzestrzenne/app/StrefaPlanistyczna/PL.ZIPPZP.9463/060401-POG/1POG-10SK/20260325T120000>

przestrzen nazw PL.ZIPPZP.9463/060401-POG

lokalny id 1POG-10SK

wersja id 20260325T120000

poczatek wersji obiektu 2026-03-25T12:00

nazwa strefa komunikacyjna

oznaczenie 10SK

symbol SK

obowiazuje od 2026-03-25

obowiazuje do obecnie

status w opracowaniu
<https://inspire.ec.europa.eu/codelist/ProcessStepGeneralValue/elaboration>

charakter ustalenia ogólnie wiążące
<https://inspire.ec.europa.eu/codelist/RegulationNatureValue/generallyBinding>

profil podstawowy teren autostrady
teren drogi ekspresowej
teren drogi głównej ruchu przyspieszonego
teren drogi głównej
teren komunikacji kolejowej i szynowej
teren komunikacji kolei linowej
teren komunikacji wodnej
teren komunikacji lotniczej
teren obsługi komunikacji
teren ogrodów działkowych
teren infrastruktury technicznej

geometria



plan <https://www.gov.pl/zagospodarowanieprzestrzenne/app/AktPlanowaniaPrzestrzennego/PL.ZIPPZP.9463/060401-POG/1POG>

strefa planistyczna PL.ZIPPZP.9463_060401-POG_1POG-10SN_20260325T120000

identyfier <https://www.gov.pl/zagospodarowanieprzestrzenne/app/StrefaPlanistyczna/PL.ZIPPZP.9463/060401-POG/1POG-10SN/20260325T120000>

przestrzen nazw PL.ZIPPZP.9463/060401-POG

lokalny id 1POG-10SN

wersja id 20260325T120000

poczatek wersji obiektu 2026-03-25T12:00

nazwa strefa zieleni i rekreacji

oznaczenie 10SN

symbol SN

obowiazuje od 2026-03-25

obowiazuje do obecnie

status w opracowaniu
<https://inspire.ec.europa.eu/codelist/ProcessStepGeneralValue/elaboration>

charakter ustalenia ogólnie wiążące
<https://inspire.ec.europa.eu/codelist/RegulationNatureValue/generallyBinding>

profil podstawowy
teren zieleni urządzonej
teren plaży
teren wód
teren komunikacji
teren ogrodów działkowych
teren infrastruktury technicznej

profil dodatkowy
teren usług sportu i rekreacji
teren usług kultury i rozrywki
teren usług handlu detalicznego
teren usług gastronomii
teren usług turystyki
teren usług edukacji
teren zieleni naturalnej
teren lasu

minimalny udział powierzchni biologicznie czynnej 50%

geometria



plan <https://www.gov.pl/zagospodarowanieprzestrzenne/app/AktPlanowaniaPrzestrzennego/PL.ZIPPZP.9463/060401-POG/1POG>

strefa planistyczna PL.ZIPPZP.9463_060401-POG_1POG-10SZ_20260325T120000

identyfier <https://www.gov.pl/zagospodarowanieprzestrzenne/app/StrefaPlanistyczna/PL.ZIPPZP.9463/060401-POG/1POG-10SZ/20260325T120000>

przestrzen nazw PL.ZIPPZP.9463/060401-POG

lokalny id 1POG-10SZ

wersja id 20260325T120000

poczatek wersji obiektu 2026-03-25T12:00

nazwa strefa wielofunkcyjna z zabudową zagrodową

oznaczenie 10SZ

symbol SZ

obowiazuje od 2026-03-25

obowiazuje do obecnie

status w opracowaniu
<https://inspire.ec.europa.eu/codelist/ProcessStepGeneralValue/elaboration>

charakter ustalenia ogólnie wiążące
<https://inspire.ec.europa.eu/codelist/RegulationNatureValue/generallyBinding>

profil podstawowy teren zabudowy zagrodowej
teren produkcji w gospodarstwach rolnych
teren akwakultury i obsługi rybactwa
teren komunikacji
teren zieleni urządzonej
teren ogrodów działkowych
teren infrastruktury technicznej

profil dodatkowy teren rolnictwa z zakazem zabudowy
teren usług
teren zieleni naturalnej

maksymalna nadziemna intensywnosc zabudowy 1.5

maksymalny udzial powierzchni zabudowy 50%

maksymalna wysokosc zabudowy 15.0 m

minimalny udzial powierzchni

biologicznie czynnej 30%

geometria



plan

<https://www.gov.pl/zagospodarowanieprzestrzenne/app/AktPlanowaniaPrzestrzennego/PL.ZIPPZP.9463/060401-POG/1POG>

strefa planistyczna

PL.ZIPPZP.9463_060401-POG_1POG-10SJ_20260325T120000

identyfier

<https://www.gov.pl/zagospodarowanieprzestrzenne/app/StrefaPlanistyczna/PL.ZIPPZP.9463/060401-POG/1POG-10SJ/20260325T120000>

przestrzen nazw

PL.ZIPPZP.9463/060401-POG

lokalny id

1POG-10SJ

wersja id

20260325T120000

początek wersji obiektu

2026-03-25T12:00

nazwa

strefa wielofunkcyjna z zabudową mieszkaniową jednorodzinną

oznaczenie

10SJ

symbol

SJ

obowiązuje od

2026-03-25

obowiązuje do

obecnie

status

w opracowaniu
<https://inspire.ec.europa.eu/codelist/ProcessStepGeneralValue/elaboration>

charakter ustalenia

ogólnie wiążące
<https://inspire.ec.europa.eu/codelist/RegulationNatureValue/generallyBinding>

profil podstawowy

teren zabudowy mieszkaniowej jednorodzinnej
teren usług
teren komunikacji
teren zieleni urządzonej
teren ogrodów działkowych
teren infrastruktury technicznej

profil dodatkowy

teren zieleni naturalnej

maksymalna nadziemna intensywnosc zabudowy

0.8

maksymalny udział powierzchni zabudowy

60%


maksymalna wysokosc zabudowy

11.0 m

minimalny udział powierzchni biologicznie czynnej

30%

geometria



plan

<https://www.gov.pl/zagospodarowanieprzestrzenne/app/AktPlanowaniaPrzestrzennego/PL.ZIPPZP.9463/060401-POG/1POG>

strefa planistyczna

PL.ZIPPZP.9463_060401-POG_1POG-10SI_20260325T120000

identyfier

<https://www.gov.pl/zagospodarowanieprzestrzenne/app/StrefaPlanistyczna/PL.ZIPPZP.9463/060401-POG/1POG-10SI/20260325T120000>

przestrzen nazw

PL.ZIPPZP.9463/060401-POG

lokalny id

1POG-10SI

wersja id

20260325T120000

poczatek wersji obiektu

2026-03-25T12:00

nazwa

strefa infrastrukturalna

oznaczenie

10SI

symbol

SI

obowiazuje od

2026-03-25

obowiazuje do

obecnie

status

w opracowaniu
<https://inspire.ec.europa.eu/codelist/ProcessStepGeneralValue/elaboration>

charakter ustalenia

ogólnie wiążące
<https://inspire.ec.europa.eu/codelist/RegulationNatureValue/generallyBinding>

profil podstawowy

teren infrastruktury technicznej
teren komunikacji
teren ogrodów działkowych

profil dodatkowy

teren usług
teren produkcji
teren zieleni urządzonej
teren zieleni naturalnej

minimalny udział powierzchni biologicznie czynnej

20%

geometria



plan

<https://www.gov.pl/zagospodarowanieprzestrzenne/app/AktPlanowaniaPrzestrzennego/PL.ZIPPZP.9463/060401-POG/1POG>

strefa planistyczna

PL.ZIPPZP.9463_060401-POG_1POG-11SW_20260325T120000

identyfier

<https://www.gov.pl/zagospodarowanieprzestrzenne/app/StrefaPlanistyczna/PL.ZIPPZP.9463/060401-POG/1POG-11SW/20260325T120000>

przestrzen nazw

PL.ZIPPZP.9463/060401-POG

lokalny id

1POG-11SW

wersja id

20260325T120000

początek wersji obiektu

2026-03-25T12:00

nazwa

strefa wielofunkcyjna z zabudową mieszkaniową wielorodzinną

oznaczenie

11SW

symbol

SW

obowiązuje od

2026-03-25

obowiązuje do

obecnie

status

w opracowaniu
<https://inspire.ec.europa.eu/codelist/ProcessStepGeneralValue/elaboration>

charakter ustalenia

ogólnie wiążące
<https://inspire.ec.europa.eu/codelist/RegulationNatureValue/generallyBinding>

profil podstawowy

teren zabudowy mieszkaniowej wielorodzinnej
teren usług
teren komunikacji
teren zieleni urządzonej
teren ogrodów działkowych
teren infrastruktury technicznej

profil dodatkowy

teren zabudowy mieszkaniowej jednorodzinnej
teren zieleni naturalnej

maksymalna nadziemna intensywność zabudowy

3.5

maksymalny udział powierzchni zabudowy

80%

maksymalna wysokość zabudowy

15.0 m

minimalny udział powierzchni biologicznie czynnej

20%

geometria



plan

<https://www.gov.pl/zagospodarowanieprzestrzenne/app/AktPlanowaniaPrzestrzennego/PL.ZIPPZP.9463/060401-POG/1POG>

strefa planistyczna

PL.ZIPPZP.9463_060401-POG_1POG-11SU_20260325T120000

identyfier

<https://www.gov.pl/zagospodarowanieprzestrzenne/app/StrefaPlanistyczna/PL.ZIPPZP.9463/060401-POG/1POG-11SU/20260325T120000>

przestrzen nazw

PL.ZIPPZP.9463/060401-POG

lokalny id

1POG-11SU

wersja id

20260325T120000

początek wersji obiektu

2026-03-25T12:00

nazwa

strefa usługowa

oznaczenie

11SU

symbol

SU

obowiązuje od

2026-03-25

obowiązuje do

obecnie

status

w opracowaniu
<https://inspire.ec.europa.eu/codelist/ProcessStepGeneralValue/elaboration>

charakter ustalenia

ogólnie wiążące
<https://inspire.ec.europa.eu/codelist/RegulationNatureValue/generallyBinding>

profil podstawowy

teren usług
teren komunikacji
teren zieleni urządzonej
teren ogrodów działkowych
teren infrastruktury technicznej

profil dodatkowy

teren zieleni naturalnej

maksymalna nadziemna intensywność zabudowy

2

maksymalny udział powierzchni zabudowy

80%

maksymalna wysokość zabudowy

11.0 m

minimalny udział powierzchni biologicznie czynnej

10%

geometria



plan

<https://www.gov.pl/zagospodarowanieprzestrzenne/app/AktPlanowaniaPrzestrzennego/PL.ZIPPZP.9463/060401-POG/1POG>

strefa planistyczna

PL.ZIPPZP.9463_060401-POG_1POG-11SO_20260325T120000

identyfier

<https://www.gov.pl/zagospodarowanieprzestrzenne/app/StrefaPlanistyczna/PL.ZIPPZP.9463/060401-POG/1POG-11SO/20260325T120000>

przestrzen nazw

PL.ZIPPZP.9463/060401-POG

lokalny id

1POG-11SO

wersja id

20260325T120000

poczatek wersji obiektu

2026-03-25T12:00

nazwa

strefa otwarta

oznaczenie

11SO

symbol

SO

obowiazuje od

2026-03-25

obowiazuje do

obecnie

status

w opracowaniu
<https://inspire.ec.europa.eu/codelist/ProcessStepGeneralValue/elaboration>

charakter ustalenia

ogólnie wiążące
<https://inspire.ec.europa.eu/codelist/RegulationNatureValue/generallyBinding>

profil podstawowy

teren rolnictwa z zakazem zabudowy
teren lasu
teren zieleni naturalnej
teren wód
teren komunikacji
teren ogrodów działkowych
teren infrastruktury technicznej

profil dodatkowy

teren elektrowni słonecznej
teren zieleni urządzonej

geometria



plan <https://www.gov.pl/zagospodarowanieprzestrzenne/app/AktPlanowaniaPrzestrzennego/PL.ZIPPZP.9463/060401-POG/1POG>

strefa planistyczna PL.ZIPPZP.9463_060401-POG_1POG-11SJ_20260325T120000

identyfier <https://www.gov.pl/zagospodarowanieprzestrzenne/app/StrefaPlanistyczna/PL.ZIPPZP.9463/060401-POG/1POG-11SJ/20260325T120000>

przestrzen nazw PL.ZIPPZP.9463/060401-POG

lokalny id 1POG-11SJ

wersja id 20260325T120000

początek wersji obiektu 2026-03-25T12:00

nazwa strefa wielofunkcyjna z zabudową mieszkaniową jednorodzinną

oznaczenie 11SJ

symbol SJ

obowiązuje od 2026-03-25

obowiązuje do obecnie

status w opracowaniu
<https://inspire.ec.europa.eu/codelist/ProcessStepGeneralValue/elaboration>

charakter ustalenia ogólnie wiążące
<https://inspire.ec.europa.eu/codelist/RegulationNatureValue/generallyBinding>

profil podstawowy teren zabudowy mieszkaniowej jednorodzinnej
teren usług
teren komunikacji
teren zieleni urządzonej
teren ogrodów działkowych
teren infrastruktury technicznej

profil dodatkowy teren zabudowy letniskowej lub rekreacji indywidualnej
teren zieleni naturalnej

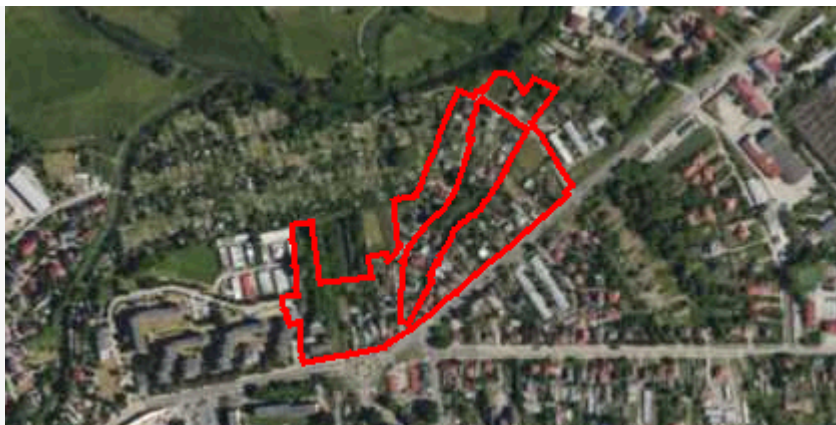
maksymalna nadziemna intensywność zabudowy 1.5

maksymalny udział powierzchni zabudowy 60%

maksymalna wysokość zabudowy 11.0 m

minimalny udział powierzchni biologicznie czynnej 30%

geometria



plan

<https://www.gov.pl/zagospodarowanieprzestrzenne/app/AktPlanowaniaPrzestrzennego/PL.ZIPPZP.9463/060401-POG/1POG>

strefa planistyczna

PL.ZIPPZP.9463_060401-POG_1POG-11SK_20260325T120000

identyfier

<https://www.gov.pl/zagospodarowanieprzestrzenne/app/StrefaPlanistyczna/PL.ZIPPZP.9463/060401-POG/1POG-11SK/20260325T120000>

przestrzen nazw

PL.ZIPPZP.9463/060401-POG

lokalny id

1POG-11SK

wersja id

20260325T120000

początek wersji obiektu

2026-03-25T12:00

nazwa

strefa komunikacyjna

oznaczenie

11SK

symbol

SK

obowiązuje od

2026-03-25

obowiązuje do

obecnie

status

w opracowaniu
<https://inspire.ec.europa.eu/codelist/ProcessStepGeneralValue/elaboration>

charakter ustalenia

ogólnie wiążące
<https://inspire.ec.europa.eu/codelist/RegulationNatureValue/generallyBinding>

profil podstawowy

teren autostrady
teren drogi ekspresowej
teren drogi głównej ruchu przyspieszonego
teren drogi głównej
teren komunikacji kolejowej i szynowej
teren komunikacji kolei linowej
teren komunikacji wodnej
teren komunikacji lotniczej
teren obsługi komunikacji
teren ogrodów działkowych
teren infrastruktury technicznej

profil dodatkowy

teren drogi zbiorczej
teren usług handlu detalicznego
teren usług gastronomii
teren usług turystyki
teren zieleni urządzonej
teren lasu

teren zieleni naturalnej
teren wód

geometria



plan

<https://www.gov.pl/zagospodarowanieprzestrzenne/app/AktPlanowaniaPrzestrzennego/PL.ZIPPZP.9463/060401-POG/1POG>

strefa planistyczna

PL.ZIPPZP.9463_060401-POG_1POG-11SN_20260325T120000

identyfier

<https://www.gov.pl/zagospodarowanieprzestrzenne/app/StrefaPlanistyczna/PL.ZIPPZP.9463/060401-POG/1POG-11SN/20260325T120000>

przestrzen nazw

PL.ZIPPZP.9463/060401-POG

lokalny id

1POG-11SN

wersja id

20260325T120000

początek wersji obiektu

2026-03-25T12:00

nazwa

strefa zieleni i rekreacji

oznaczenie

11SN

symbol

SN

obowiązuje od

2026-03-25

obowiązuje do

obecnie

status

w opracowaniu
<https://inspire.ec.europa.eu/codelist/ProcessStepGeneralValue/elaboration>

charakter ustalenia

ogólnie wiążące
<https://inspire.ec.europa.eu/codelist/RegulationNatureValue/generallyBinding>

profil podstawowy

teren zieleni urządzonej
teren plaży
teren wód
teren komunikacji
teren ogrodów działkowych
teren infrastruktury technicznej

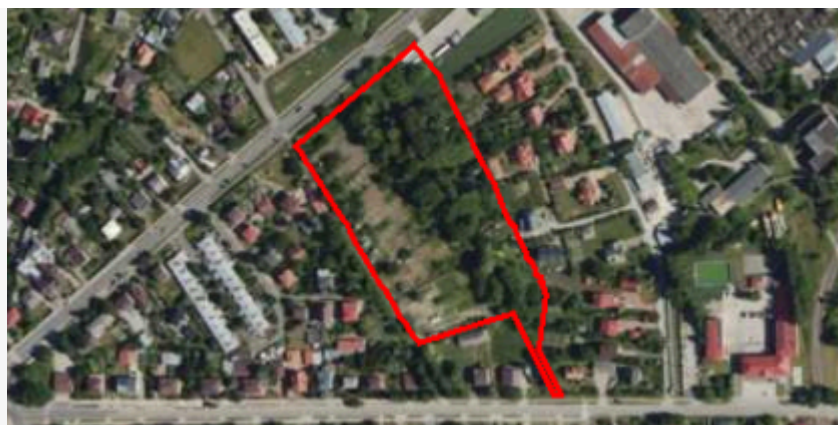
profil dodatkowy

teren usług sportu i rekreacji
teren usług handlu detalicznego
teren usług gastronomii
teren usług turystyki
teren zieleni naturalnej

minimalny udział powierzchni
biologicznie czynnej

50%

geometria



plan <https://www.gov.pl/zagospodarowanieprzestrzenne/app/AktPlanowaniaPrzestrzennego/PL.ZIPPZP.9463/060401-POG/1POG>

strefa planistyczna PL.ZIPPZP.9463_060401-POG_1POG-11SP_20260325T120000

identyfier <https://www.gov.pl/zagospodarowanieprzestrzenne/app/StrefaPlanistyczna/PL.ZIPPZP.9463/060401-POG/1POG-11SP/20260325T120000>

przestrzen nazw PL.ZIPPZP.9463/060401-POG

lokalny id 1POG-11SP

wersja id 20260325T120000

poczatek wersji obiektu 2026-03-25T12:00

nazwa strefa gospodarcza

oznaczenie 11SP

symbol SP

obowiazuje od 2026-03-25

obowiazuje do obecnie

status w opracowaniu
<https://inspire.ec.europa.eu/codelist/ProcessStepGeneralValue/elaboration>

charakter ustalenia ogólnie wiążące
<https://inspire.ec.europa.eu/codelist/RegulationNatureValue/generallyBinding>

profil podstawowy teren produkcji
teren komunikacji
teren zieleni urządzonej
teren ogrodów działkowych
teren infrastruktury technicznej

profil dodatkowy teren usług
teren zieleni naturalnej
teren wód

maksymalna nadziemna intensywnosc zabudowy 1.5

maksymalny udzial powierzchni zabudowy 60%

maksymalna wysokosc zabudowy 25.0 m

minimalny udzial powierzchni biologicznie czynnej 20%

geometria



plan

<https://www.gov.pl/zagospodarowanieprzestrzenne/app/AktPlanowaniaPrzestrzennego/PL.ZIPPZP.9463/060401-POG/1POG>

strefa planistyczna

PL.ZIPPZP.9463_060401-POG_1POG-11SZ_20260325T120000

identyfier

<https://www.gov.pl/zagospodarowanieprzestrzenne/app/StrefaPlanistyczna/PL.ZIPPZP.9463/060401-POG/1POG-11SZ/20260325T120000>

przestrzen nazw

PL.ZIPPZP.9463/060401-POG

lokalny id

1POG-11SZ

wersja id

20260325T120000

początek wersji obiektu

2026-03-25T12:00

nazwa

strefa wielofunkcyjna z zabudową zagrodową

oznaczenie

11SZ

symbol

SZ

obowiązuje od

2026-03-25

obowiązuje do

obecnie

status

w opracowaniu
<https://inspire.ec.europa.eu/codelist/ProcessStepGeneralValue/elaboration>

charakter ustalenia

ogólnie wiążące
<https://inspire.ec.europa.eu/codelist/RegulationNatureValue/generallyBinding>

profil podstawowy

teren zabudowy zagrodowej
teren produkcji w gospodarstwach rolnych
teren akwakultury i obsługi rybactwa
teren komunikacji
teren zieleni urządzonej
teren ogrodów działkowych
teren infrastruktury technicznej

profil dodatkowy

teren rolnictwa z zakazem zabudowy
teren usług
teren zieleni naturalnej

maksymalna nadziemna intensywność zabudowy

1.5

maksymalny udział powierzchni zabudowy

50%

maksymalna wysokość zabudowy

15.0 m

minimalny udział powierzchni

biologicznie czynnej 30%

geometria



plan

<https://www.gov.pl/zagospodarowanieprzestrzenne/app/AktPlanowaniaPrzestrzennego/PL.ZIPPZP.9463/060401-POG/1POG>

strefa planistyczna

PL.ZIPPZP.9463_060401-POG_1POG-11SI_20260325T120000

identyfier

<https://www.gov.pl/zagospodarowanieprzestrzenne/app/StrefaPlanistyczna/PL.ZIPPZP.9463/060401-POG/1POG-11SI/20260325T120000>

przestrzen nazw

PL.ZIPPZP.9463/060401-POG

lokalny id

1POG-11SI

wersja id

20260325T120000

początek wersji obiektu

2026-03-25T12:00

nazwa

strefa infrastrukturalna

oznaczenie

11SI

symbol

SI

obowiązuje od

2026-03-25

obowiązuje do

obecnie

status

w opracowaniu
<https://inspire.ec.europa.eu/codelist/ProcessStepGeneralValue/elaboration>

charakter ustalenia

ogólnie wiążące
<https://inspire.ec.europa.eu/codelist/RegulationNatureValue/generallyBinding>

profil podstawowy

teren infrastruktury technicznej
teren komunikacji
teren ogrodów działkowych

profil dodatkowy

teren usług
teren produkcji
teren zieleni urządzonej
teren zieleni naturalnej

minimalny udział powierzchni biologicznie czynnej

20%

geometria



plan

<https://www.gov.pl/zagospodarowanieprzestrzenne/app/AktPlanowaniaPrzestrzennego/PL.ZIPPZP.9463/060401-POG/1POG>

strefa planistyczna

PL.ZIPPZP.9463_060401-POG_1POG-12SW_20260325T120000

identyfier

<https://www.gov.pl/zagospodarowanieprzestrzenne/app/StrefaPlanistyczna/PL.ZIPPZP.9463/060401-POG/1POG-12SW/20260325T120000>

przestrzen nazw

PL.ZIPPZP.9463/060401-POG

lokalny id

1POG-12SW

wersja id

20260325T120000

początek wersji obiektu

2026-03-25T12:00

nazwa

strefa wielofunkcyjna z zabudową mieszkaniową wielorodzinną

oznaczenie

12SW

symbol

SW

obowiązuje od

2026-03-25

obowiązuje do

obecnie

status

w opracowaniu
<https://inspire.ec.europa.eu/codelist/ProcessStepGeneralValue/elaboration>

charakter ustalenia

ogólnie wiążące
<https://inspire.ec.europa.eu/codelist/RegulationNatureValue/generallyBinding>

profil podstawowy

teren zabudowy mieszkaniowej wielorodzinnej
teren usług
teren komunikacji
teren zieleni urządzonej
teren ogrodów działkowych
teren infrastruktury technicznej

profil dodatkowy

teren zabudowy mieszkaniowej jednorodzinnej
teren zieleni naturalnej

maksymalna nadziemna intensywność zabudowy

5.5

maksymalny udział powierzchni zabudowy

60%


maksymalna wysokość zabudowy

18.0 m

minimalny udział powierzchni biologicznie czynnej

10%

geometria



plan

<https://www.gov.pl/zagospodarowanieprzestrzenne/app/AktPlanowaniaPrzestrzennego/PL.ZIPPZP.9463/060401-POG/1POG>

strefa planistyczna

PL.ZIPPZP.9463_060401-POG_1POG-12SU_20260325T120000

identyfier

<https://www.gov.pl/zagospodarowanieprzestrzenne/app/StrefaPlanistyczna/PL.ZIPPZP.9463/060401-POG/1POG-12SU/20260325T120000>

przestrzen nazw

PL.ZIPPZP.9463/060401-POG

lokalny id

1POG-12SU

wersja id

20260325T120000

poczatek wersji obiektu

2026-03-25T12:00

nazwa

strefa usługowa

oznaczenie

12SU

symbol

SU

obowiazuje od

2026-03-25

obowiazuje do

obecnie

status

w opracowaniu
<https://inspire.ec.europa.eu/codelist/ProcessStepGeneralValue/elaboration>

charakter ustalenia

ogólnie wiążące
<https://inspire.ec.europa.eu/codelist/RegulationNatureValue/generallyBinding>

profil podstawowy

teren usług
teren komunikacji
teren zieleni urządzonej
teren ogrodów działkowych
teren infrastruktury technicznej

profil dodatkowy

teren zieleni naturalnej
teren wód

maksymalna nadziemna intensywnosc zabudowy

0.5

maksymalny udzial powierzchni zabudowy

40%

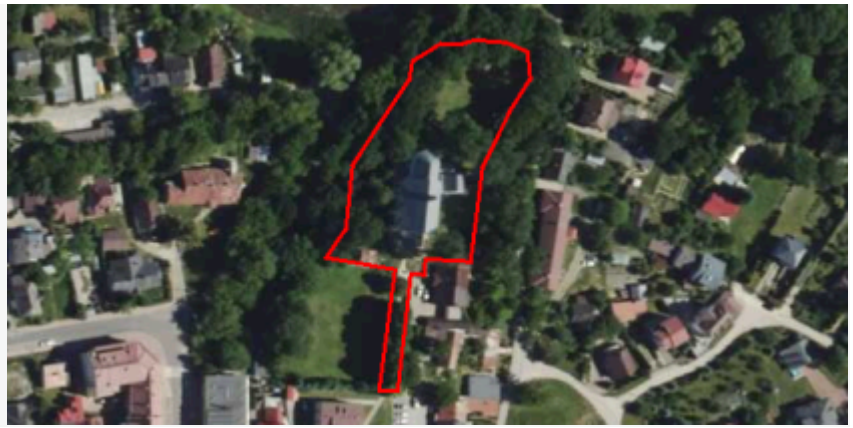
maksymalna wysokosc zabudowy

20.0 m

minimalny udzial powierzchni biologicznie czynnej

50%

geometria



plan <https://www.gov.pl/zagospodarowanieprzestrzenne/app/AktPlanowaniaPrzestrzennego/PL.ZIPPZP.9463/060401-POG/1POG>

strefa planistyczna PL.ZIPPZP.9463_060401-POG_1POG-12SO_20260325T120000

identyfier <https://www.gov.pl/zagospodarowanieprzestrzenne/app/StrefaPlanistyczna/PL.ZIPPZP.9463/060401-POG/1POG-12SO/20260325T120000>

przestrzen nazw PL.ZIPPZP.9463/060401-POG

lokalny id 1POG-12SO

wersja id 20260325T120000

poczatek wersji obiektu 2026-03-25T12:00

nazwa strefa otwarta

oznaczenie 12SO

symbol SO

obowiazuje od 2026-03-25

obowiazuje do obecnie

status w opracowaniu
<https://inspire.ec.europa.eu/codelist/ProcessStepGeneralValue/elaboration>

charakter ustalenia ogólnie wiążące
<https://inspire.ec.europa.eu/codelist/RegulationNatureValue/generallyBinding>

profil podstawowy teren rolnictwa z zakazem zabudowy
teren lasu
teren zieleni naturalnej
teren wód
teren komunikacji
teren ogrodów działkowych
teren infrastruktury technicznej

profil dodatkowy teren zieleni urządzonej

geometria



plan

<https://www.gov.pl/zagospodarowanieprzestrzenne/app/AktPlanowaniaPrzestrzennego/PL.ZIPPZP.9463/060401-POG/1POG>

strefa planistyczna

PL.ZIPPZP.9463_060401-POG_1POG-12SI_20260325T120000

identyfier

<https://www.gov.pl/zagospodarowanieprzestrzenne/app/StrefaPlanistyczna/PL.ZIPPZP.9463/060401-POG/1POG-12SI/20260325T120000>

przestrzen nazw

PL.ZIPPZP.9463/060401-POG

lokalny id

1POG-12SI

wersja id

20260325T120000

poczatek wersji obiektu

2026-03-25T12:00

nazwa

strefa infrastrukturalna

oznaczenie

12SI

symbol

SI

obowiazuje od

2026-03-25

obowiazuje do

obecnie

status

w opracowaniu
<https://inspire.ec.europa.eu/codelist/ProcessStepGeneralValue/elaboration>

charakter ustalenia

ogólnie wiążące
<https://inspire.ec.europa.eu/codelist/RegulationNatureValue/generallyBinding>

profil podstawowy

teren infrastruktury technicznej
teren komunikacji
teren ogrodów działkowych

profil dodatkowy

teren usług
teren produkcji
teren zieleni urządzonej
teren zieleni naturalnej

minimalny udział powierzchni biologicznie czynnej

10%

geometria



plan

<https://www.gov.pl/zagospodarowanieprzestrzenne/app/AktPlanowaniaPrzestrzennego/PL.ZIPPZP.9463/060401-POG/1POG>

strefa planistyczna

PL.ZIPPZP.9463_060401-POG_1POG-12SP_20260325T120000

identyfier

<https://www.gov.pl/zagospodarowanieprzestrzenne/app/StrefaPlanistyczna/PL.ZIPPZP.9463/060401-POG/1POG-12SP/20260325T120000>

przestrzen nazw

PL.ZIPPZP.9463/060401-POG

lokalny id

1POG-12SP

wersja id

20260325T120000

poczatek wersji obiektu

2026-03-25T12:00

nazwa

strefa gospodarcza

oznaczenie

12SP

symbol

SP

obowiazuje od

2026-03-25

obowiazuje do

obecnie

status

w opracowaniu
<https://inspire.ec.europa.eu/codelist/ProcessStepGeneralValue/elaboration>

charakter ustalenia

ogólnie wiążące
<https://inspire.ec.europa.eu/codelist/RegulationNatureValue/generallyBinding>

profil podstawowy

teren produkcji
teren komunikacji
teren zieleni urządzonej
teren ogrodów działkowych
teren infrastruktury technicznej

profil dodatkowy

teren usług
teren zieleni naturalnej

maksymalna nadziemna intensywnosc zabudowy

1.5

maksymalny udzial powierzchni zabudowy

70%

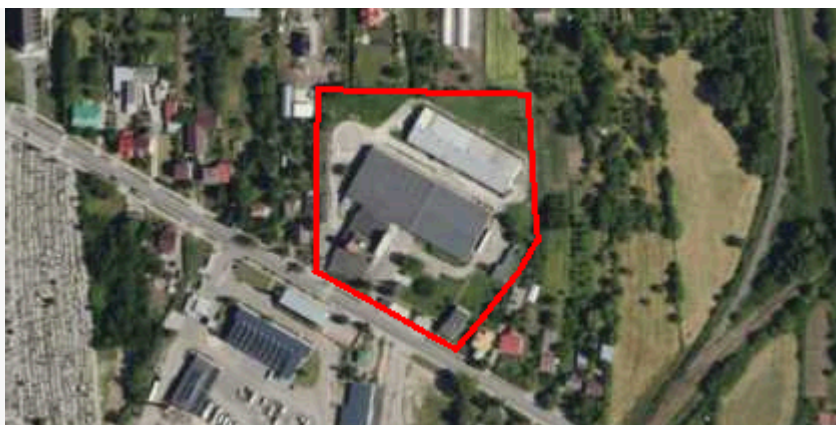
maksymalna wysokosc zabudowy

15.0 m

minimalny udzial powierzchni biologicznie czynnej

15%

geometria



plan <https://www.gov.pl/zagospodarowanieprzestrzenne/app/AktPlanowaniaPrzestrzennego/PL.ZIPPZP.9463/060401-POG/1POG>

strefa planistyczna PL.ZIPPZP.9463_060401-POG_1POG-12SN_20260325T120000

identyfier <https://www.gov.pl/zagospodarowanieprzestrzenne/app/StrefaPlanistyczna/PL.ZIPPZP.9463/060401-POG/1POG-12SN/20260325T120000>

przestrzen nazw PL.ZIPPZP.9463/060401-POG

lokalny id 1POG-12SN

wersja id 20260325T120000

początek wersji obiektu 2026-03-25T12:00

nazwa strefa zieleni i rekreacji

oznaczenie 12SN

symbol SN

obowiązuje od 2026-03-25

obowiązuje do obecnie

status w opracowaniu
<https://inspire.ec.europa.eu/codelist/ProcessStepGeneralValue/elaboration>


charakter ustalenia ogólnie wiążące
<https://inspire.ec.europa.eu/codelist/RegulationNatureValue/generallyBinding>

profil podstawowy teren zieleni urządzonej
teren plaży
teren wód
teren komunikacji
teren ogrodów działkowych
teren infrastruktury technicznej

profil dodatkowy teren usług sportu i rekreacji
teren zieleni naturalnej

minimalny udział powierzchni biologicznie czynnej 50%

geometria



plan <https://www.gov.pl/zagospodarowanieprzestrzenne/app/AktPlanowaniaPrzestrzennego/PL.ZIPPZP.9463/060401-POG/1POG>

strefa planistyczna PL.ZIPPZP.9463_060401-POG_1POG-12SJ_20260325T120000

identyfier <https://www.gov.pl/zagospodarowanieprzestrzenne/app/StrefaPlanistyczna/PL.ZIPPZP.9463/060401-POG/1POG-12SJ/20260325T120000>

przestrzen nazw PL.ZIPPZP.9463/060401-POG

lokalny id 1POG-12SJ

wersja id 20260325T120000

początek wersji obiektu 2026-03-25T12:00

nazwa strefa wielofunkcyjna z zabudową mieszkaniową jednorodzinną

oznaczenie 12SJ

symbol SJ

obowiązuje od 2026-03-25

obowiązuje do obecnie

status w opracowaniu
<https://inspire.ec.europa.eu/codelist/ProcessStepGeneralValue/elaboration>

charakter ustalenia ogólnie wiążące
<https://inspire.ec.europa.eu/codelist/RegulationNatureValue/generallyBinding>

profil podstawowy teren zabudowy mieszkaniowej jednorodzinnej
teren usług
teren komunikacji
teren zieleni urządzonej
teren ogrodów działkowych
teren infrastruktury technicznej

profil dodatkowy teren zieleni naturalnej

maksymalna nadziemna intensywność zabudowy 1.5

maksymalny udział powierzchni zabudowy 60%

maksymalna wysokość zabudowy 12.0 m

minimalny udział powierzchni biologicznie czynnej 30%

geometria



plan

<https://www.gov.pl/zagospodarowanieprzestrzenne/app/AktPlanowaniaPrzestrzennego/PL.ZIPPZP.9463/060401-POG/1POG>

strefa planistyczna

PL.ZIPPZP.9463_060401-POG_1POG-12SK_20260325T120000

identyfier

<https://www.gov.pl/zagospodarowanieprzestrzenne/app/StrefaPlanistyczna/PL.ZIPPZP.9463/060401-POG/1POG-12SK/20260325T120000>

przestrzen nazw

PL.ZIPPZP.9463/060401-POG

lokalny id

1POG-12SK

wersja id

20260325T120000

początek wersji obiektu

2026-03-25T12:00

nazwa

strefa komunikacyjna

oznaczenie

12SK

symbol

SK

obowiązuje od

2026-03-25

obowiązuje do

obecnie

status

w opracowaniu
<https://inspire.ec.europa.eu/codelist/ProcessStepGeneralValue/elaboration>

charakter ustalenia

ogólnie wiążące
<https://inspire.ec.europa.eu/codelist/RegulationNatureValue/generallyBinding>

profil podstawowy

teren autostrady
teren drogi ekspresowej
teren drogi głównej ruchu przyspieszonego
teren drogi głównej
teren komunikacji kolejowej i szynowej
teren komunikacji kolei linowej
teren komunikacji wodnej
teren komunikacji lotniczej
teren obsługi komunikacji
teren ogrodów działkowych
teren infrastruktury technicznej

profil dodatkowy

teren drogi zbiorczej
teren usług handlu detalicznego
teren usług gastronomii
teren lasu
teren zieleni naturalnej
teren wód

geometria



plan <https://www.gov.pl/zagospodarowanieprzestrzenne/app/AktPlanowaniaPrzestrzennego/PL.ZIPPZP.9463/060401-POG/1POG>

strefa planistyczna PL.ZIPPZP.9463_060401-POG_1POG-12SZ_20260325T120000

identyfier <https://www.gov.pl/zagospodarowanieprzestrzenne/app/StrefaPlanistyczna/PL.ZIPPZP.9463/060401-POG/1POG-12SZ/20260325T120000>

przestrzen nazw PL.ZIPPZP.9463/060401-POG

lokalny id 1POG-12SZ

wersja id 20260325T120000

poczatek wersji obiektu 2026-03-25T12:00

nazwa strefa wielofunkcyjna z zabudową zagrodową

oznaczenie 12SZ

symbol SZ

obowiazuje od 2026-03-25

obowiazuje do obecnie

status w opracowaniu
<https://inspire.ec.europa.eu/codelist/ProcessStepGeneralValue/elaboration>

charakter ustalenia ogólnie wiążące
<https://inspire.ec.europa.eu/codelist/RegulationNatureValue/generallyBinding>

profil podstawowy teren zabudowy zagrodowej
teren produkcji w gospodarstwach rolnych
teren akwakultury i obsługi rybactwa
teren komunikacji
teren zieleni urządzonej
teren ogrodów działkowych
teren infrastruktury technicznej

profil dodatkowy teren rolnictwa z zakazem zabudowy
teren usług
teren zieleni naturalnej

maksymalna nadziemna intensywnosc zabudowy 1


maksymalny udzial powierzchni zabudowy 60%

maksymalna wysokosc zabudowy 15.0 m

minimalny udzial powierzchni

biologicznie czynnej 30%

geometria



plan

<https://www.gov.pl/zagospodarowanieprzestrzenne/app/AktPlanowaniaPrzestrzennego/PL.ZIPPZP.9463/060401-POG/1POG>

strefa planistyczna

PL.ZIPPZP.9463_060401-POG_1POG-13SW_20260325T120000

identyfier

<https://www.gov.pl/zagospodarowanieprzestrzenne/app/StrefaPlanistyczna/PL.ZIPPZP.9463/060401-POG/1POG-13SW/20260325T120000>

przestrzen nazw

PL.ZIPPZP.9463/060401-POG

lokalny id

1POG-13SW

wersja id

20260325T120000

początek wersji obiektu

2026-03-25T12:00

nazwa

strefa wielofunkcyjna z zabudową mieszkaniową wielorodzinną

oznaczenie

13SW

symbol

SW

obowiązuje od

2026-03-25

obowiązuje do

obecnie

status

w opracowaniu
<https://inspire.ec.europa.eu/codelist/ProcessStepGeneralValue/elaboration>

charakter ustalenia

ogólnie wiążące
<https://inspire.ec.europa.eu/codelist/RegulationNatureValue/generallyBinding>

profil podstawowy

teren zabudowy mieszkaniowej wielorodzinnej
teren usług
teren komunikacji
teren zieleni urządzonej
teren ogrodów działkowych
teren infrastruktury technicznej

profil dodatkowy

teren zabudowy mieszkaniowej jednorodzinnej
teren zieleni naturalnej

maksymalna nadziemna intensywnosc zabudowy

4

maksymalny udział powierzchni zabudowy

60%

maksymalna wysokosc zabudowy

15.0 m

minimalny udział powierzchni

biologicznie czynnej 30%

geometria



plan

<https://www.gov.pl/zagospodarowanieprzestrzenne/app/AktPlanowaniaPrzestrzennego/PL.ZIPPZP.9463/060401-POG/1POG>

strefa planistyczna

PL.ZIPPZP.9463_060401-POG_1POG-13SU_20260325T120000

identyfier

<https://www.gov.pl/zagospodarowanieprzestrzenne/app/StrefaPlanistyczna/PL.ZIPPZP.9463/060401-POG/1POG-13SU/20260325T120000>

przestrzen nazw

PL.ZIPPZP.9463/060401-POG

lokalny id

1POG-13SU

wersja id

20260325T120000

początek wersji obiektu

2026-03-25T12:00

nazwa

strefa usługowa

oznaczenie

13SU

symbol

SU

obowiązuje od

2026-03-25

obowiązuje do

obecnie

status

w opracowaniu
<https://inspire.ec.europa.eu/codelist/ProcessStepGeneralValue/elaboration>

charakter ustalenia

ogólnie wiążące
<https://inspire.ec.europa.eu/codelist/RegulationNatureValue/generallyBinding>

profil podstawowy

teren usług
teren komunikacji
teren zieleni urządzonej
teren ogrodów działkowych
teren infrastruktury technicznej

profil dodatkowy

teren zieleni naturalnej

maksymalna nadziemna intensywność zabudowy

2.5

maksymalny udział powierzchni zabudowy

70%

maksymalna wysokość zabudowy

12.0 m

minimalny udział powierzchni biologicznie czynnej

10%

geometria



plan <https://www.gov.pl/zagospodarowanieprzestrzenne/app/AktPlanowaniaPrzestrzennego/PL.ZIPPZP.9463/060401-POG/1POG>

strefa planistyczna PL.ZIPPZP.9463_060401-POG_1POG-13SO_20260325T120000

identyfier <https://www.gov.pl/zagospodarowanieprzestrzenne/app/StrefaPlanistyczna/PL.ZIPPZP.9463/060401-POG/1POG-13SO/20260325T120000>

przestrzen nazw PL.ZIPPZP.9463/060401-POG

lokalny id 1POG-13SO

wersja id 20260325T120000

poczatek wersji obiektu 2026-03-25T12:00

nazwa strefa otwarta

oznaczenie 13SO

symbol SO

obowiazuje od 2026-03-25

obowiazuje do obecnie

status w opracowaniu
<https://inspire.ec.europa.eu/codelist/ProcessStepGeneralValue/elaboration>

charakter ustalenia ogólnie wiążące
<https://inspire.ec.europa.eu/codelist/RegulationNatureValue/generallyBinding>

profil podstawowy teren rolnictwa z zakazem zabudowy
teren lasu
teren zieleni naturalnej
teren wód
teren komunikacji
teren ogrodów działkowych
teren infrastruktury technicznej

profil dodatkowy teren elektrowni wiatrowej
teren elektrowni słonecznej
teren biogazowni
teren zieleni urządzonej

geometria



plan <https://www.gov.pl/zagospodarowanieprzestrzenne/app/AktPlanowaniaPrzestrzennego/PL.ZIPPZP.9463/060401-POG/1POG>

strefa planistyczna PL.ZIPPZP.9463_060401-POG_1POG-13SK_20260325T120000

identyfier <https://www.gov.pl/zagospodarowanieprzestrzenne/app/StrefaPlanistyczna/PL.ZIPPZP.9463/060401-POG/1POG-13SK/20260325T120000>

przestrzen nazw PL.ZIPPZP.9463/060401-POG

lokalny id 1POG-13SK

wersja id 20260325T120000

poczatek wersji obiektu 2026-03-25T12:00

nazwa strefa komunikacyjna

oznaczenie 13SK

symbol SK

obowiazuje od 2026-03-25

obowiazuje do obecnie

status w opracowaniu
<https://inspire.ec.europa.eu/codelist/ProcessStepGeneralValue/elaboration>

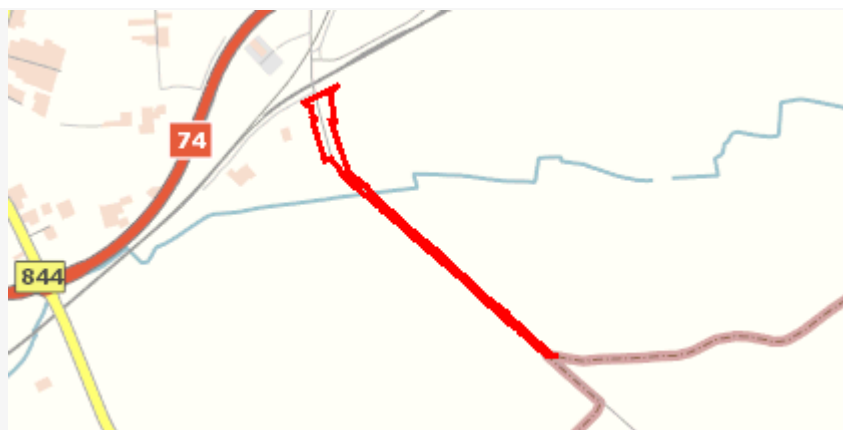
charakter ustalenia ogólnie wiążące
<https://inspire.ec.europa.eu/codelist/RegulationNatureValue/generallyBinding>

profil podstawowy
teren autostrady
teren drogi ekspresowej
teren drogi głównej ruchu przyspieszonego
teren drogi głównej
teren komunikacji kolejowej i szynowej
teren komunikacji kolei linowej
teren komunikacji wodnej
teren komunikacji lotniczej
teren obsługi komunikacji
teren ogrodów działkowych
teren infrastruktury technicznej

profil dodatkowy
teren drogi zbiorczej
teren usług handlu detalicznego
teren usług gastronomii
teren usług turystyki
teren zieleni urządzonej
teren lasu

teren zieleni naturalnej
teren wód

geometria



plan

<https://www.gov.pl/zagospodarowanieprzestrzenne/app/AktPlanowaniaPrzestrzennego/PL.ZIPPZP.9463/060401-POG/1POG>

strefa planistyczna

PL.ZIPPZP.9463_060401-POG_1POG-13SJ_20260325T120000

identyfier

<https://www.gov.pl/zagospodarowanieprzestrzenne/app/StrefaPlanistyczna/PL.ZIPPZP.9463/060401-POG/1POG-13SJ/20260325T120000>

przestrzen nazw

PL.ZIPPZP.9463/060401-POG

lokalny id

1POG-13SJ

wersja id

20260325T120000

początek wersji obiektu

2026-03-25T12:00

nazwa

strefa wielofunkcyjna z zabudową mieszkaniową jednorodzinną

oznaczenie

13SJ

symbol

SJ

obowiązuje od

2026-03-25

obowiązuje do

obecnie

status

w opracowaniu
<https://inspire.ec.europa.eu/codelist/ProcessStepGeneralValue/elaboration>

charakter ustalenia

ogólnie wiążące
<https://inspire.ec.europa.eu/codelist/RegulationNatureValue/generallyBinding>

profil podstawowy

teren zabudowy mieszkaniowej jednorodzinnej
teren usług
teren komunikacji
teren zieleni urządzonej
teren ogrodów działkowych
teren infrastruktury technicznej

profil dodatkowy

teren zieleni naturalnej

maksymalna nadziemna intensywność zabudowy

1.5

maksymalny udział powierzchni zabudowy

60%

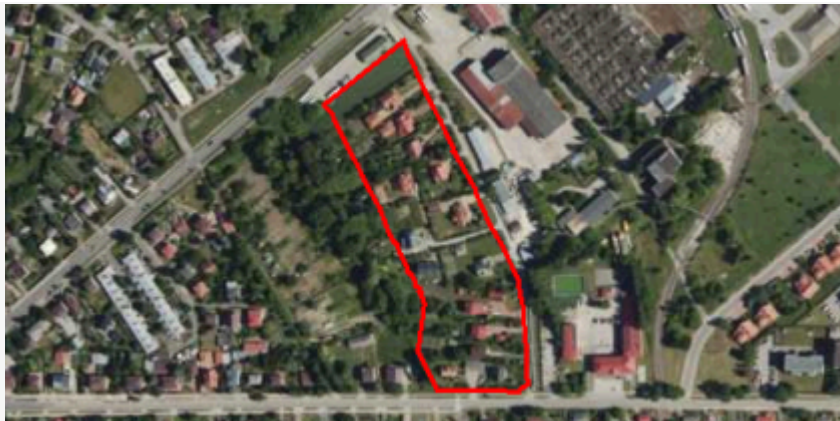
maksymalna wysokość zabudowy

12.0 m

minimalny udział powierzchni

biologicznie czynnej 30%

geometria



plan

<https://www.gov.pl/zagospodarowanieprzestrzenne/app/AktPlanowaniaPrzestrzennego/PL.ZIPPZP.9463/060401-POG/1POG>

strefa planistyczna

PL.ZIPPZP.9463_060401-POG_1POG-13SN_20260325T120000

identyfier

<https://www.gov.pl/zagospodarowanieprzestrzenne/app/StrefaPlanistyczna/PL.ZIPPZP.9463/060401-POG/1POG-13SN/20260325T120000>

przestrzen nazw

PL.ZIPPZP.9463/060401-POG

lokalny id

1POG-13SN

wersja id

20260325T120000

początek wersji obiektu

2026-03-25T12:00

nazwa

strefa zieleni i rekreacji

oznaczenie

13SN

symbol

SN

obowiązuje od

2026-03-25

obowiązuje do

obecnie

status

w opracowaniu
<https://inspire.ec.europa.eu/codelist/ProcessStepGeneralValue/elaboration>

charakter ustalenia

ogólnie wiążące
<https://inspire.ec.europa.eu/codelist/RegulationNatureValue/generallyBinding>

profil podstawowy

teren zieleni urządzonej
teren plaży
teren wód
teren komunikacji
teren ogrodów działkowych
teren infrastruktury technicznej

profil dodatkowy

teren usług sportu i rekreacji
teren usług handlu detalicznego
teren usług gastronomii
teren usług turystyki
teren zieleni naturalnej

minimalny udział powierzchni biologicznie czynnej

50%

geometria



plan <https://www.gov.pl/zagospodarowanieprzestrzenne/app/AktPlanowaniaPrzestrzennego/PL.ZIPPZP.9463/060401-POG/1POG>

strefa planistyczna PL.ZIPPZP.9463_060401-POG_1POG-13SP_20260325T120000

identyfier <https://www.gov.pl/zagospodarowanieprzestrzenne/app/StrefaPlanistyczna/PL.ZIPPZP.9463/060401-POG/1POG-13SP/20260325T120000>

przestrzen nazw PL.ZIPPZP.9463/060401-POG

lokalny id 1POG-13SP

wersja id 20260325T120000

poczatek wersji obiektu 2026-03-25T12:00

nazwa strefa gospodarcza

oznaczenie 13SP

symbol SP

obowiazuje od 2026-03-25

obowiazuje do obecnie

status w opracowaniu
<https://inspire.ec.europa.eu/codelist/ProcessStepGeneralValue/elaboration>

charakter ustalenia ogólnie wiążące
<https://inspire.ec.europa.eu/codelist/RegulationNatureValue/generallyBinding>

profil podstawowy teren produkcji
teren komunikacji
teren zieleni urządzonej
teren ogrodów działkowych
teren infrastruktury technicznej

profil dodatkowy teren usług
teren zieleni naturalnej
teren wód

maksymalna nadziemna intensywnosc zabudowy 2

maksymalny udzial powierzchni zabudowy 70%

maksymalna wysokosc zabudowy 15.0 m

minimalny udzial powierzchni biologicznie czynnej 15%

geometria



plan

<https://www.gov.pl/zagospodarowanieprzestrzenne/app/AktPlanowaniaPrzestrzennego/PL.ZIPPZP.9463/060401-POG/1POG>

strefa planistyczna

PL.ZIPPZP.9463_060401-POG_1POG-13SZ_20260325T120000

identyfier

<https://www.gov.pl/zagospodarowanieprzestrzenne/app/StrefaPlanistyczna/PL.ZIPPZP.9463/060401-POG/1POG-13SZ/20260325T120000>

przestrzen nazw

PL.ZIPPZP.9463/060401-POG

lokalny id

1POG-13SZ

wersja id

20260325T120000

początek wersji obiektu

2026-03-25T12:00

nazwa

strefa wielofunkcyjna z zabudową zagrodową

oznaczenie

13SZ

symbol

SZ

obowiązuje od

2026-03-25

obowiązuje do

obecnie

status

w opracowaniu
<https://inspire.ec.europa.eu/codelist/ProcessStepGeneralValue/elaboration>

charakter ustalenia

ogólnie wiążące
<https://inspire.ec.europa.eu/codelist/RegulationNatureValue/generallyBinding>

profil podstawowy

teren zabudowy zagrodowej
teren produkcji w gospodarstwach rolnych
teren akwakultury i obsługi rybactwa
teren komunikacji
teren zieleni urządzonej
teren ogrodów działkowych
teren infrastruktury technicznej

profil dodatkowy

teren rolnictwa z zakazem zabudowy
teren usług
teren zieleni naturalnej

maksymalna nadziemna intensywność zabudowy

1

maksymalny udział powierzchni zabudowy

60%

maksymalna wysokość zabudowy

15.0 m

minimalny udział powierzchni

biologicznie czynnej 30%

geometria



plan

<https://www.gov.pl/zagospodarowanieprzestrzenne/app/AktPlanowaniaPrzestrzennego/PL.ZIPPZP.9463/060401-POG/1POG>

strefa planistyczna

PL.ZIPPZP.9463_060401-POG_1POG-13SI_20260325T120000

identyfier

<https://www.gov.pl/zagospodarowanieprzestrzenne/app/StrefaPlanistyczna/PL.ZIPPZP.9463/060401-POG/1POG-13SI/20260325T120000>

przestrzen nazw

PL.ZIPPZP.9463/060401-POG

lokalny id

1POG-13SI

wersja id

20260325T120000

początek wersji obiektu

2026-03-25T12:00

nazwa

strefa infrastrukturalna

oznaczenie

13SI

symbol

SI

obowiązuje od

2026-03-25

obowiązuje do

obecnie

status

w opracowaniu
<https://inspire.ec.europa.eu/codelist/ProcessStepGeneralValue/elaboration>

charakter ustalenia

ogólnie wiążące
<https://inspire.ec.europa.eu/codelist/RegulationNatureValue/generallyBinding>

profil podstawowy

teren infrastruktury technicznej
teren komunikacji
teren ogrodów działkowych

profil dodatkowy

teren usług
teren produkcji
teren zieleni urządzonej
teren zieleni naturalnej

minimalny udział powierzchni biologicznie czynnej

20%

geometria



plan

<https://www.gov.pl/zagospodarowanieprzestrzenne/app/AktPlanowaniaPrzestrzennego/PL.ZIPPZP.9463/060401-POG/1POG>

strefa planistyczna

PL.ZIPPZP.9463_060401-POG_1POG-14SW_20260325T120000

identyfier

<https://www.gov.pl/zagospodarowanieprzestrzenne/app/StrefaPlanistyczna/PL.ZIPPZP.9463/060401-POG/1POG-14SW/20260325T120000>

przestrzen nazw

PL.ZIPPZP.9463/060401-POG

lokalny id

1POG-14SW

wersja id

20260325T120000

początek wersji obiektu

2026-03-25T12:00

nazwa

strefa wielofunkcyjna z zabudową mieszkaniową wielorodzinną

oznaczenie

14SW

symbol

SW

obowiązuje od

2026-03-25

obowiązuje do

obecnie

status

w opracowaniu
<https://inspire.ec.europa.eu/codelist/ProcessStepGeneralValue/elaboration>

charakter ustalenia

ogólnie wiążące
<https://inspire.ec.europa.eu/codelist/RegulationNatureValue/generallyBinding>

profil podstawowy

teren zabudowy mieszkaniowej wielorodzinnej
teren usług
teren komunikacji
teren zieleni urządzonej
teren ogrodów działkowych
teren infrastruktury technicznej

profil dodatkowy

teren zabudowy mieszkaniowej jednorodzinnej
teren zieleni naturalnej

maksymalna nadziemna intensywnosc zabudowy

3

maksymalny udział powierzchni zabudowy

60%

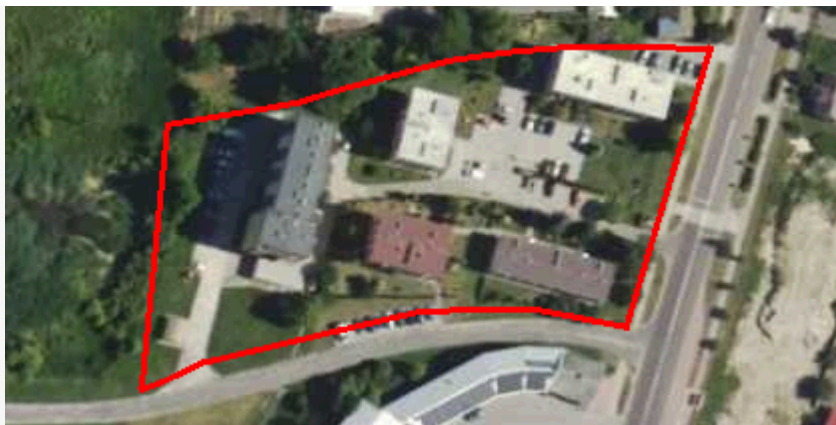
maksymalna wysokosc zabudowy

20.0 m

minimalny udział powierzchni biologicznie czynnej

30%

geometria



plan

<https://www.gov.pl/zagospodarowanieprzestrzenne/app/AktPlanowaniaPrzestrzennego/PL.ZIPPZP.9463/060401-POG/1POG>

strefa planistyczna

PL.ZIPPZP.9463_060401-POG_1POG-14SU_20260325T120000

identyfier

<https://www.gov.pl/zagospodarowanieprzestrzenne/app/StrefaPlanistyczna/PL.ZIPPZP.9463/060401-POG/1POG-14SU/20260325T120000>

przestrzen nazw

PL.ZIPPZP.9463/060401-POG

lokalny id

1POG-14SU

wersja id

20260325T120000

poczatek wersji obiektu

2026-03-25T12:00

nazwa

strefa usługowa

oznaczenie

14SU

symbol

SU

obowiazuje od

2026-03-25

obowiazuje do

obecnie

status

w opracowaniu
<https://inspire.ec.europa.eu/codelist/ProcessStepGeneralValue/elaboration>

charakter ustalenia

ogólnie wiążące
<https://inspire.ec.europa.eu/codelist/RegulationNatureValue/generallyBinding>

profil podstawowy

teren usług
teren komunikacji
teren zieleni urządzonej
teren ogrodów działkowych
teren infrastruktury technicznej

profil dodatkowy

teren zieleni naturalnej

maksymalna nadziemna intensywnosc zabudowy

1.5

maksymalny udzial powierzchni zabudowy

70%

maksymalna wysokosc zabudowy

15.0 m

minimalny udzial powierzchni biologicznie czynnej

10%

geometria



plan

<https://www.gov.pl/zagospodarowanieprzestrzenne/app/AktPlanowaniaPrzestrzennego/PL.ZIPPZP.9463/060401-POG/1POG>

strefa planistyczna

PL.ZIPPZP.9463_060401-POG_1POG-14SO_20260325T120000

identyfier

<https://www.gov.pl/zagospodarowanieprzestrzenne/app/StrefaPlanistyczna/PL.ZIPPZP.9463/060401-POG/1POG-14SO/20260325T120000>

przestrzen nazw

PL.ZIPPZP.9463/060401-POG

lokalny id

1POG-14SO

wersja id

20260325T120000

poczatek wersji obiektu

2026-03-25T12:00

nazwa

strefa otwarta

oznaczenie

14SO

symbol

SO

obowiazuje od

2026-03-25

obowiazuje do

obecnie

status

w opracowaniu
<https://inspire.ec.europa.eu/codelist/ProcessStepGeneralValue/elaboration>

charakter ustalenia

ogólnie wiążące
<https://inspire.ec.europa.eu/codelist/RegulationNatureValue/generallyBinding>

profil podstawowy

teren rolnictwa z zakazem zabudowy
teren lasu
teren zieleni naturalnej
teren wód
teren komunikacji
teren ogrodów działkowych
teren infrastruktury technicznej

profil dodatkowy

teren zieleni urządzonej

geometria



plan <https://www.gov.pl/zagospodarowanieprzestrzenne/app/AktPlanowaniaPrzestrzennego/PL.ZIPPZP.9463/060401-POG/1POG>

strefa planistyczna PL.ZIPPZP.9463_060401-POG_1POG-14SK_20260325T120000

identyfier <https://www.gov.pl/zagospodarowanieprzestrzenne/app/StrefaPlanistyczna/PL.ZIPPZP.9463/060401-POG/1POG-14SK/20260325T120000>

przestrzen nazw PL.ZIPPZP.9463/060401-POG

lokalny id 1POG-14SK

wersja id 20260325T120000

poczatek wersji obiektu 2026-03-25T12:00

nazwa strefa komunikacyjna

oznaczenie 14SK

symbol SK

obowiazuje od 2026-03-25

obowiazuje do obecnie

status w opracowaniu
<https://inspire.ec.europa.eu/codelist/ProcessStepGeneralValue/elaboration>


charakter ustalenia ogólnie wiążące
<https://inspire.ec.europa.eu/codelist/RegulationNatureValue/generallyBinding>

profil podstawowy
teren autostrady
teren drogi ekspresowej
teren drogi głównej ruchu przyspieszonego
teren drogi głównej
teren komunikacji kolejowej i szynowej
teren komunikacji kolei linowej
teren komunikacji wodnej
teren komunikacji lotniczej
teren obsługi komunikacji
teren ogrodów działkowych
teren infrastruktury technicznej

profil dodatkowy
teren drogi zbiorczej
teren usług handlu detalicznego
teren usług gastronomii
teren usług turystyki
teren zieleni urządzonej
teren lasu

teren zieleni naturalnej
teren wód

geometria



plan

<https://www.gov.pl/zagospodarowanieprzestrzenne/app/AktPlanowaniaPrzestrzennego/PL.ZIPPZP.9463/060401-POG/1POG>

strefa planistyczna

PL.ZIPPZP.9463_060401-POG_1POG-14SJ_20260325T120000

identyfier

<https://www.gov.pl/zagospodarowanieprzestrzenne/app/StrefaPlanistyczna/PL.ZIPPZP.9463/060401-POG/1POG-14SJ/20260325T120000>

przestrzen nazw

PL.ZIPPZP.9463/060401-POG

lokalny id

1POG-14SJ

wersja id

20260325T120000

początek wersji obiektu

2026-03-25T12:00

nazwa

strefa wielofunkcyjna z zabudową mieszkaniową jednorodzinną

oznaczenie

14SJ

symbol

SJ

obowiązuje od

2026-03-25

obowiązuje do

obecnie

status

w opracowaniu
<https://inspire.ec.europa.eu/codelist/ProcessStepGeneralValue/elaboration>

charakter ustalenia

ogólnie wiążące
<https://inspire.ec.europa.eu/codelist/RegulationNatureValue/generallyBinding>

profil podstawowy

teren zabudowy mieszkaniowej jednorodzinnej
teren usług
teren komunikacji
teren zieleni urządzonej
teren ogrodów działkowych
teren infrastruktury technicznej

profil dodatkowy

teren zieleni naturalnej

maksymalna nadziemna intensywność zabudowy

1

maksymalny udział powierzchni zabudowy

60%

maksymalna wysokość zabudowy

10.0 m

minimalny udział powierzchni

biologicznie czynnej 30%

geometria



plan <https://www.gov.pl/zagospodarowanieprzestrzenne/app/AktPlanowaniaPrzestrzennego/PL.ZIPPZP.9463/060401-POG/1POG>

strefa planistyczna PL.ZIPPZP.9463_060401-POG_1POG-14SN_20260325T120000

identyfier <https://www.gov.pl/zagospodarowanieprzestrzenne/app/StrefaPlanistyczna/PL.ZIPPZP.9463/060401-POG/1POG-14SN/20260325T120000>

przestrzen nazw PL.ZIPPZP.9463/060401-POG

lokalny id 1POG-14SN

wersja id 20260325T120000

początek wersji obiektu 2026-03-25T12:00

nazwa strefa zieleni i rekreacji

oznaczenie 14SN

symbol SN

obowiązuje od 2026-03-25

obowiązuje do obecnie

status w opracowaniu
<https://inspire.ec.europa.eu/codelist/ProcessStepGeneralValue/elaboration>

charakter ustalenia ogólnie wiążące
<https://inspire.ec.europa.eu/codelist/RegulationNatureValue/generallyBinding>

profil podstawowy teren zieleni urządzonej
teren plaży
teren wód
teren komunikacji
teren ogrodów działkowych
teren infrastruktury technicznej

profil dodatkowy teren usług sportu i rekreacji
teren usług handlu detalicznego
teren usług gastronomii
teren usług turystyki
teren zieleni naturalnej

minimalny udział powierzchni biologicznie czynnej 50%

geometria



plan

<https://www.gov.pl/zagospodarowanieprzestrzenne/app/AktPlanowaniaPrzestrzennego/PL.ZIPPZP.9463/060401-POG/1POG>

strefa planistyczna

PL.ZIPPZP.9463_060401-POG_1POG-14SI_20260325T120000

identyfier

<https://www.gov.pl/zagospodarowanieprzestrzenne/app/StrefaPlanistyczna/PL.ZIPPZP.9463/060401-POG/1POG-14SI/20260325T120000>

przestrzen nazw

PL.ZIPPZP.9463/060401-POG

lokalny id

1POG-14SI

wersja id

20260325T120000

poczatek wersji obiektu

2026-03-25T12:00

nazwa

strefa infrastrukturalna

oznaczenie

14SI

symbol

SI

obowiazuje od

2026-03-25

obowiazuje do

obecnie

status

w opracowaniu
<https://inspire.ec.europa.eu/codelist/ProcessStepGeneralValue/elaboration>

charakter ustalenia

ogólnie wiążące
<https://inspire.ec.europa.eu/codelist/RegulationNatureValue/generallyBinding>

profil podstawowy

teren infrastruktury technicznej
teren komunikacji
teren ogrodów działkowych

profil dodatkowy

teren zieleni urządzonej
teren zieleni naturalnej

minimalny udział powierzchni biologicznie czynnej

10%

geometria



plan <https://www.gov.pl/zagospodarowanieprzestrzenne/app/AktPlanowaniaPrzestrzennego/PL.ZIPPZP.9463/060401-POG/1POG>

strefa planistyczna PL.ZIPPZP.9463_060401-POG_1POG-14SZ_20260325T120000

identyfier <https://www.gov.pl/zagospodarowanieprzestrzenne/app/StrefaPlanistyczna/PL.ZIPPZP.9463/060401-POG/1POG-14SZ/20260325T120000>

przestrzen nazw PL.ZIPPZP.9463/060401-POG

lokalny id 1POG-14SZ

wersja id 20260325T120000

początek wersji obiektu 2026-03-25T12:00

nazwa strefa wielofunkcyjna z zabudową zagrodową

oznaczenie 14SZ

symbol SZ

obowiązuje od 2026-03-25

obowiązuje do obecnie

status w opracowaniu
<https://inspire.ec.europa.eu/codelist/ProcessStepGeneralValue/elaboration>

charakter ustalenia ogólnie wiążące
<https://inspire.ec.europa.eu/codelist/RegulationNatureValue/generallyBinding>

profil podstawowy teren zabudowy zagrodowej
teren produkcji w gospodarstwach rolnych
teren akwakultury i obsługi rybactwa
teren komunikacji
teren zieleni urządzonej
teren ogrodów działkowych
teren infrastruktury technicznej

profil dodatkowy teren rolnictwa z zakazem zabudowy
teren usług
teren zieleni naturalnej

maksymalna nadziemna intensywność zabudowy 1.5

maksymalny udział powierzchni zabudowy 50%

maksymalna wysokość zabudowy 15.0 m

minimalny udział powierzchni

biologicznie czynnej 30%

geometria



plan <https://www.gov.pl/zagospodarowanieprzestrzenne/app/AktPlanowaniaPrzestrzennego/PL.ZIPPZP.9463/060401-POG/1POG>

strefa planistyczna PL.ZIPPZP.9463_060401-POG_1POG-14SP_20260325T120000

identfier <https://www.gov.pl/zagospodarowanieprzestrzenne/app/StrefaPlanistyczna/PL.ZIPPZP.9463/060401-POG/1POG-14SP/20260325T120000>

przestrzen nazw PL.ZIPPZP.9463/060401-POG

lokalny id 1POG-14SP

wersja id 20260325T120000

początek wersji obiektu 2026-03-25T12:00

nazwa strefa gospodarcza

oznaczenie 14SP

symbol SP

obowiązuje od 2026-03-25

obowiązuje do obecnie

status w opracowaniu
<https://inspire.ec.europa.eu/codelist/ProcessStepGeneralValue/elaboration>

charakter ustalenia ogólnie wiążące
<https://inspire.ec.europa.eu/codelist/RegulationNatureValue/generallyBinding>

profil podstawowy teren produkcji
teren komunikacji
teren zieleni urządzonej
teren ogrodów działkowych
teren infrastruktury technicznej

profil dodatkowy teren usług
teren zieleni naturalnej
teren lasu

maksymalna nadziemna intensywnosc zabudowy 1.5

maksymalny udział powierzchni zabudowy 70%

maksymalna wysokosc zabudowy 15.0 m

minimalny udział powierzchni

biologicznie czynnej 20%

geometria



plan <https://www.gov.pl/zagospodarowanieprzestrzenne/app/AktPlanowaniaPrzestrzennego/PL.ZIPPZP.9463/060401-POG/1POG>

strefa planistyczna PL.ZIPPZP.9463_060401-POG_1POG-15SW_20260325T120000

identyfier <https://www.gov.pl/zagospodarowanieprzestrzenne/app/StrefaPlanistyczna/PL.ZIPPZP.9463/060401-POG/1POG-15SW/20260325T120000>

przestrzen nazw PL.ZIPPZP.9463/060401-POG

lokalny id 1POG-15SW

wersja id 20260325T120000

początek wersji obiektu 2026-03-25T12:00

nazwa strefa wielofunkcyjna z zabudową mieszkaniową wielorodzinną

oznaczenie 15SW

symbol SW

obowiązuje od 2026-03-25

obowiązuje do obecnie

status w opracowaniu
<https://inspire.ec.europa.eu/codelist/ProcessStepGeneralValue/elaboration>

charakter ustalenia ogólnie wiążące
<https://inspire.ec.europa.eu/codelist/RegulationNatureValue/generallyBinding>

profil podstawowy teren zabudowy mieszkaniowej wielorodzinnej
teren usług
teren komunikacji
teren zieleni urządzonej
teren ogrodów działkowych
teren infrastruktury technicznej

profil dodatkowy teren zabudowy mieszkaniowej jednorodzinnej
teren zieleni naturalnej

maksymalna nadziemna intensywnosc zabudowy 2

maksymalny udział powierzchni zabudowy 60%

maksymalna wysokosc zabudowy 15.0 m

minimalny udział powierzchni

biologicznie czynnej 20%

geometria



plan <https://www.gov.pl/zagospodarowanieprzestrzenne/app/AktPlanowaniaPrzestrzennego/PL.ZIPPZP.9463/060401-POG/1POG>

strefa planistyczna PL.ZIPPZP.9463_060401-POG_1POG-15SU_20260325T120000

identfier <https://www.gov.pl/zagospodarowanieprzestrzenne/app/StrefaPlanistyczna/PL.ZIPPZP.9463/060401-POG/1POG-15SU/20260325T120000>

przestrzen nazw PL.ZIPPZP.9463/060401-POG

lokalny id 1POG-15SU

wersja id 20260325T120000

początek wersji obiektu 2026-03-25T12:00

nazwa strefa usługowa

oznaczenie 15SU

symbol SU

obowiązuje od 2026-03-25

obowiązuje do obecnie

status w opracowaniu
<https://inspire.ec.europa.eu/codelist/ProcessStepGeneralValue/elaboration>

charakter ustalenia ogólnie wiążące
<https://inspire.ec.europa.eu/codelist/RegulationNatureValue/generallyBinding>

profil podstawowy teren usług
teren komunikacji
teren zieleni urządzonej
teren ogrodów działkowych
teren infrastruktury technicznej

profil dodatkowy teren zieleni naturalnej

maksymalna nadziemna intensywnosc zabudowy 1.5

maksymalny udział powierzchni zabudowy 70%

maksymalna wysokość zabudowy 15.0 m

minimalny udział powierzchni biologicznie czynnej 10%

geometria



plan <https://www.gov.pl/zagospodarowanieprzestrzenne/app/AktPlanowaniaPrzestrzennego/PL.ZIPPZP.9463/060401-POG/1POG>

strefa planistyczna PL.ZIPPZP.9463_060401-POG_1POG-15SN_20260325T120000

identyfier <https://www.gov.pl/zagospodarowanieprzestrzenne/app/StrefaPlanistyczna/PL.ZIPPZP.9463/060401-POG/1POG-15SN/20260325T120000>

przestrzen nazw PL.ZIPPZP.9463/060401-POG

lokalny id 1POG-15SN

wersja id 20260325T120000

poczatek wersji obiektu 2026-03-25T12:00

nazwa strefa zieleni i rekreacji

oznaczenie 15SN

symbol SN

obowiazuje od 2026-03-25

obowiazuje do obecnie

status w opracowaniu
<https://inspire.ec.europa.eu/codelist/ProcessStepGeneralValue/elaboration>

charakter ustalenia ogólnie wiążące
<https://inspire.ec.europa.eu/codelist/RegulationNatureValue/generallyBinding>

profil podstawowy teren zieleni urządzonej
teren plaży
teren wód
teren komunikacji
teren ogrodów działkowych
teren infrastruktury technicznej

profil dodatkowy teren zieleni naturalnej

minimalny udział powierzchni biologicznie czynnej 90%

geometria



plan <https://www.gov.pl/zagospodarowanieprzestrzenne/app/AktPlanowaniaPrzestrzennego/PL.ZIPPZP.9463/060401-POG/1POG>

strefa planistyczna PL.ZIPPZP.9463_060401-POG_1POG-15SK_20260325T120000

identyfier <https://www.gov.pl/zagospodarowanieprzestrzenne/app/StrefaPlanistyczna/PL.ZIPPZP.9463/060401-POG/1POG-15SK/20260325T120000>

przestrzen nazw PL.ZIPPZP.9463/060401-POG

lokalny id 1POG-15SK

wersja id 20260325T120000

poczatek wersji obiektu 2026-03-25T12:00

nazwa strefa komunikacyjna

oznaczenie 15SK

symbol SK

obowiazuje od 2026-03-25

obowiazuje do obecnie

status w opracowaniu
<https://inspire.ec.europa.eu/codelist/ProcessStepGeneralValue/elaboration>

charakter ustalenia ogólnie wiążące
<https://inspire.ec.europa.eu/codelist/RegulationNatureValue/generallyBinding>

profil podstawowy
teren autostrady
teren drogi ekspresowej
teren drogi głównej ruchu przyspieszonego
teren drogi głównej
teren komunikacji kolejowej i szynowej
teren komunikacji kolei linowej
teren komunikacji wodnej
teren komunikacji lotniczej
teren obsługi komunikacji
teren ogrodów działkowych
teren infrastruktury technicznej

profil dodatkowy
teren drogi zbiorczej
teren usług handlu detalicznego
teren usług gastronomii
teren usług turystyki
teren zieleni urządzonej
teren lasu

teren zieleni naturalnej
teren wód

geometria



plan

<https://www.gov.pl/zagospodarowanieprzestrzenne/app/AktPlanowaniaPrzestrzennego/PL.ZIPPZP.9463/060401-POG/1POG>

strefa planistyczna

PL.ZIPPZP.9463_060401-POG_1POG-15SJ_20260325T120000

identyfier

<https://www.gov.pl/zagospodarowanieprzestrzenne/app/StrefaPlanistyczna/PL.ZIPPZP.9463/060401-POG/1POG-15SJ/20260325T120000>

przestrzen nazw

PL.ZIPPZP.9463/060401-POG

lokalny id

1POG-15SJ

wersja id

20260325T120000

początek wersji obiektu

2026-03-25T12:00

nazwa

strefa wielofunkcyjna z zabudową mieszkaniową jednorodzinną

oznaczenie

15SJ

symbol

SJ

obowiązuje od

2026-03-25

obowiązuje do

obecnie

status

w opracowaniu
<https://inspire.ec.europa.eu/codelist/ProcessStepGeneralValue/elaboration>

charakter ustalenia

ogólnie wiążące
<https://inspire.ec.europa.eu/codelist/RegulationNatureValue/generallyBinding>

profil podstawowy

teren zabudowy mieszkaniowej jednorodzinnej
teren usług
teren komunikacji
teren zieleni urządzonej
teren ogrodów działkowych
teren infrastruktury technicznej

profil dodatkowy

teren zieleni naturalnej

maksymalna nadziemna intensywność zabudowy

1

maksymalny udział powierzchni zabudowy

60%

maksymalna wysokość zabudowy

10.0 m

minimalny udział powierzchni

biologicznie czynnej 30%

geometria



plan

<https://www.gov.pl/zagospodarowanieprzestrzenne/app/AktPlanowaniaPrzestrzennego/PL.ZIPPZP.9463/060401-POG/1POG>

strefa planistyczna

PL.ZIPPZP.9463_060401-POG_1POG-15SP_20260325T120000

identfier

<https://www.gov.pl/zagospodarowanieprzestrzenne/app/StrefaPlanistyczna/PL.ZIPPZP.9463/060401-POG/1POG-15SP/20260325T120000>

przestrzen nazw

PL.ZIPPZP.9463/060401-POG

lokalny id

1POG-15SP

wersja id

20260325T120000

początek wersji obiektu

2026-03-25T12:00

nazwa

strefa gospodarcza

oznaczenie

15SP

symbol

SP

obowiązuje od

2026-03-25

obowiązuje do

obecnie

status

w opracowaniu
<https://inspire.ec.europa.eu/codelist/ProcessStepGeneralValue/elaboration>

charakter ustalenia

ogólnie wiążące
<https://inspire.ec.europa.eu/codelist/RegulationNatureValue/generallyBinding>

profil podstawowy

teren produkcji
teren komunikacji
teren zieleni urządzonej
teren ogrodów działkowych
teren infrastruktury technicznej

profil dodatkowy

teren usług
teren zieleni naturalnej
teren wód

maksymalna nadziemna intensywnosc zabudowy

1.5

maksymalny udział powierzchni zabudowy

70%

maksymalna wysokosc zabudowy

15.0 m

minimalny udział powierzchni

biologicznie czynnej 15%

geometria



plan <https://www.gov.pl/zagospodarowanieprzestrzenne/app/AktPlanowaniaPrzestrzennego/PL.ZIPPZP.9463/060401-POG/1POG>

strefa planistyczna PL.ZIPPZP.9463_060401-POG_1POG-15SZ_20260325T120000

identfier <https://www.gov.pl/zagospodarowanieprzestrzenne/app/StrefaPlanistyczna/PL.ZIPPZP.9463/060401-POG/1POG-15SZ/20260325T120000>

przestrzen nazw PL.ZIPPZP.9463/060401-POG

lokalny id 1POG-15SZ

wersja id 20260325T120000

początek wersji obiektu 2026-03-25T12:00

nazwa strefa wielofunkcyjna z zabudową zagrodową

oznaczenie 15SZ

symbol SZ

obowiązuje od 2026-03-25

obowiązuje do obecnie

status w opracowaniu
<https://inspire.ec.europa.eu/codelist/ProcessStepGeneralValue/elaboration>

charakter ustalenia ogólnie wiążące
<https://inspire.ec.europa.eu/codelist/RegulationNatureValue/generallyBinding>

profil podstawowy teren zabudowy zagrodowej
teren produkcji w gospodarstwach rolnych
teren akwakultury i obsługi rybactwa
teren komunikacji
teren zieleni urządzonej
teren ogrodów działkowych
teren infrastruktury technicznej

profil dodatkowy teren rolnictwa z zakazem zabudowy
teren usług
teren zieleni naturalnej

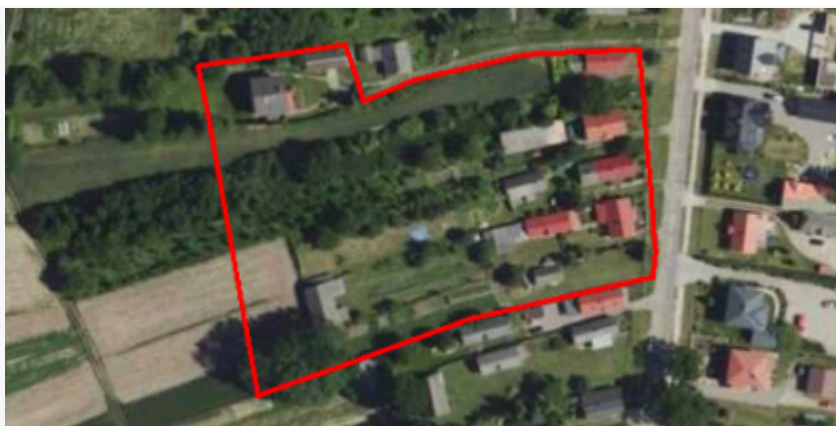
maksymalna nadziemna intensywnosc zabudowy 1.5

maksymalny udział powierzchni zabudowy 50%

maksymalna wysokosc zabudowy 15.0 m

minimalny udział powierzchni biologicznie czynnej 30%

geometria



plan <https://www.gov.pl/zagospodarowanieprzestrzenne/app/AktPlanowaniaPrzestrzennego/PL.ZIPPZP.9463/060401-POG/1POG>

strefa planistyczna PL.ZIPPZP.9463_060401-POG_1POG-15SO_20260325T120000

identyfier <https://www.gov.pl/zagospodarowanieprzestrzenne/app/StrefaPlanistyczna/PL.ZIPPZP.9463/060401-POG/1POG-15SO/20260325T120000>

przestrzen nazw PL.ZIPPZP.9463/060401-POG

lokalny id 1POG-15SO

wersja id 20260325T120000

początek wersji obiektu 2026-03-25T12:00

nazwa strefa otwarta

oznaczenie 15SO

symbol SO

obowiązuje od 2026-03-25

obowiązuje do obecnie

status w opracowaniu
<https://inspire.ec.europa.eu/codelist/ProcessStepGeneralValue/elaboration>

charakter ustalenia ogólnie wiążące
<https://inspire.ec.europa.eu/codelist/RegulationNatureValue/generallyBinding>

profil podstawowy teren rolnictwa z zakazem zabudowy
teren lasu
teren zieleni naturalnej
teren wód
teren komunikacji
teren ogrodów działkowych
teren infrastruktury technicznej

profil dodatkowy teren zieleni urządzonej

geometria



plan <https://www.gov.pl/zagospodarowanieprzestrzenne/app/AktPlanowaniaPrzestrzennego/PL.ZIPPZP.9463/060401-POG/1POG>

strefa planistyczna PL.ZIPPZP.9463_060401-POG_1POG-15SI_20260325T120000

identyfier <https://www.gov.pl/zagospodarowanieprzestrzenne/app/StrefaPlanistyczna/PL.ZIPPZP.9463/060401-POG/1POG-15SI/20260325T120000>

przestrzen nazw PL.ZIPPZP.9463/060401-POG

lokalny id 1POG-15SI

wersja id 20260325T120000

poczatek wersji obiektu 2026-03-25T12:00

nazwa strefa infrastrukturalna

oznaczenie 15SI

symbol SI

obowiazuje od 2026-03-25

obowiazuje do obecnie

status w opracowaniu
<https://inspire.ec.europa.eu/codelist/ProcessStepGeneralValue/elaboration>

charakter ustalenia ogólnie wiążące
<https://inspire.ec.europa.eu/codelist/RegulationNatureValue/generallyBinding>

profil podstawowy teren infrastruktury technicznej
teren komunikacji
teren ogrodów działkowych

profil dodatkowy teren zieleni urządzonej
teren zieleni naturalnej

minimalny udział powierzchni biologicznie czynnej 0%

geometria



plan

<https://www.gov.pl/zagospodarowanieprzestrzenne/app/AktPlanowaniaPrzestrzennego/PL.ZIPPZP.9463/060401-POG/1POG>

strefa planistyczna

PL.ZIPPZP.9463_060401-POG_1POG-16SU_20260325T120000

identyfier

<https://www.gov.pl/zagospodarowanieprzestrzenne/app/StrefaPlanistyczna/PL.ZIPPZP.9463/060401-POG/1POG-16SU/20260325T120000>

przestrzen nazw

PL.ZIPPZP.9463/060401-POG

lokalny id

1POG-16SU

wersja id

20260325T120000

poczatek wersji obiektu

2026-03-25T12:00

nazwa

strefa usługowa

oznaczenie

16SU

symbol

SU

obowiazuje od

2026-03-25

obowiazuje do

obecnie

status

w opracowaniu
<https://inspire.ec.europa.eu/codelist/ProcessStepGeneralValue/elaboration>

charakter ustalenia

ogólnie wiążące
<https://inspire.ec.europa.eu/codelist/RegulationNatureValue/generallyBinding>

profil podstawowy

teren usług
teren komunikacji
teren zieleni urządzonej
teren ogrodów działkowych
teren infrastruktury technicznej

profil dodatkowy

teren składów i magazynów
teren zieleni naturalnej

maksymalna nadziemna intensywnosc zabudowy

2

maksymalny udzial powierzchni zabudowy

60%

maksymalna wysokosc zabudowy

15.0 m

minimalny udzial powierzchni biologicznie czynnej

20%

geometria



plan <https://www.gov.pl/zagospodarowanieprzestrzenne/app/AktPlanowaniaPrzestrzennego/PL.ZIPPZP.9463/060401-POG/1POG>

strefa planistyczna PL.ZIPPZP.9463_060401-POG_1POG-16SW_20260325T120000

identyfier <https://www.gov.pl/zagospodarowanieprzestrzenne/app/StrefaPlanistyczna/PL.ZIPPZP.9463/060401-POG/1POG-16SW/20260325T120000>

przestrzen nazw PL.ZIPPZP.9463/060401-POG

lokalny id 1POG-16SW

wersja id 20260325T120000

początek wersji obiektu 2026-03-25T12:00

nazwa strefa wielofunkcyjna z zabudową mieszkaniową wielorodzinną

oznaczenie 16SW

symbol SW

obowiązuje od 2026-03-25

obowiązuje do obecnie

status w opracowaniu
<https://inspire.ec.europa.eu/codelist/ProcessStepGeneralValue/elaboration>

charakter ustalenia ogólnie wiążące
<https://inspire.ec.europa.eu/codelist/RegulationNatureValue/generallyBinding>

profil podstawowy teren zabudowy mieszkaniowej wielorodzinnej
teren usług
teren komunikacji
teren zieleni urządzonej
teren ogrodów działkowych
teren infrastruktury technicznej

profil dodatkowy teren zabudowy mieszkaniowej jednorodzinnej
teren zieleni naturalnej


maksymalna nadziemna intensywność zabudowy 3

maksymalny udział powierzchni zabudowy 60%

maksymalna wysokość zabudowy 16.0 m

minimalny udział powierzchni biologicznie czynnej 20%

geometria



plan

<https://www.gov.pl/zagospodarowanieprzestrzenne/app/AktPlanowaniaPrzestrzennego/PL.ZIPPZP.9463/060401-POG/1POG>

strefa planistyczna

PL.ZIPPZP.9463_060401-POG_1POG-16SO_20260325T120000

identyfier

<https://www.gov.pl/zagospodarowanieprzestrzenne/app/StrefaPlanistyczna/PL.ZIPPZP.9463/060401-POG/1POG-16SO/20260325T120000>

przestrzen nazw

PL.ZIPPZP.9463/060401-POG

lokalny id

1POG-16SO

wersja id

20260325T120000

poczatek wersji obiektu

2026-03-25T12:00

nazwa

strefa otwarta

oznaczenie

16SO

symbol

SO

obowiazuje od

2026-03-25

obowiazuje do

obecnie

status

w opracowaniu
<https://inspire.ec.europa.eu/codelist/ProcessStepGeneralValue/elaboration>

charakter ustalenia

ogólnie wiążące
<https://inspire.ec.europa.eu/codelist/RegulationNatureValue/generallyBinding>

profil podstawowy

teren rolnictwa z zakazem zabudowy
teren lasu
teren zieleni naturalnej
teren wód
teren komunikacji
teren ogrodów działkowych
teren infrastruktury technicznej

profil dodatkowy

teren elektrowni słonecznej
teren zieleni urządzonej

geometria



plan <https://www.gov.pl/zagospodarowanieprzestrzenne/app/AktPlanowaniaPrzestrzennego/PL.ZIPPZP.9463/060401-POG/1POG>

strefa planistyczna PL.ZIPPZP.9463_060401-POG_1POG-16SJ_20260325T120000

identyfier <https://www.gov.pl/zagospodarowanieprzestrzenne/app/StrefaPlanistyczna/PL.ZIPPZP.9463/060401-POG/1POG-16SJ/20260325T120000>

przestrzen nazw PL.ZIPPZP.9463/060401-POG

lokalny id 1POG-16SJ

wersja id 20260325T120000

początek wersji obiektu 2026-03-25T12:00

nazwa strefa wielofunkcyjna z zabudową mieszkaniową jednorodzinną

oznaczenie 16SJ

symbol SJ

obowiązuje od 2026-03-25

obowiązuje do obecnie

status w opracowaniu
<https://inspire.ec.europa.eu/codelist/ProcessStepGeneralValue/elaboration>

charakter ustalenia ogólnie wiążące
<https://inspire.ec.europa.eu/codelist/RegulationNatureValue/generallyBinding>

profil podstawowy teren zabudowy mieszkaniowej jednorodzinnej
teren usług
teren komunikacji
teren zieleni urządzonej
teren ogrodów działkowych
teren infrastruktury technicznej

profil dodatkowy teren zieleni naturalnej

maksymalna nadziemna intensywność zabudowy 1

maksymalny udział powierzchni zabudowy 60%

maksymalna wysokość zabudowy 10.0 m

minimalny udział powierzchni biologicznie czynnej 30%

geometria



plan <https://www.gov.pl/zagospodarowanieprzestrzenne/app/AktPlanowaniaPrzestrzennego/PL.ZIPPZP.9463/060401-POG/1POG>

strefa planistyczna PL.ZIPPZP.9463_060401-POG_1POG-16SK_20260325T120000

identyfier <https://www.gov.pl/zagospodarowanieprzestrzenne/app/StrefaPlanistyczna/PL.ZIPPZP.9463/060401-POG/1POG-16SK/20260325T120000>

przestrzen nazw PL.ZIPPZP.9463/060401-POG

lokalny id 1POG-16SK

wersja id 20260325T120000

poczatek wersji obiektu 2026-03-25T12:00

nazwa strefa komunikacyjna

oznaczenie 16SK

symbol SK

obowiazuje od 2026-03-25

obowiazuje do obecnie

status w opracowaniu
<https://inspire.ec.europa.eu/codelist/ProcessStepGeneralValue/elaboration>

charakter ustalenia ogólnie wiążące
<https://inspire.ec.europa.eu/codelist/RegulationNatureValue/generallyBinding>

profil podstawowy
teren autostrady
teren drogi ekspresowej
teren drogi głównej ruchu przyspieszonego
teren drogi głównej
teren komunikacji kolejowej i szynowej
teren komunikacji kolei linowej
teren komunikacji wodnej
teren komunikacji lotniczej
teren obsługi komunikacji
teren ogrodów działkowych
teren infrastruktury technicznej

profil dodatkowy
teren drogi zbiorczej
teren usług handlu detalicznego
teren usług gastronomii
teren usług turystyki
teren zieleni urządzonej
teren lasu

teren zieleni naturalnej
teren wód

geometria



plan

<https://www.gov.pl/zagospodarowanieprzestrzenne/app/AktPlanowaniaPrzestrzennego/PL.ZIPPZP.9463/060401-POG/1POG>

strefa planistyczna

PL.ZIPPZP.9463_060401-POG_1POG-16SP_20260325T120000

identfier

<https://www.gov.pl/zagospodarowanieprzestrzenne/app/StrefaPlanistyczna/PL.ZIPPZP.9463/060401-POG/1POG-16SP/20260325T120000>

przestrzen nazw

PL.ZIPPZP.9463/060401-POG

lokalny id

1POG-16SP

wersja id

20260325T120000

początek wersji obiektu

2026-03-25T12:00

nazwa

strefa gospodarcza

oznaczenie

16SP

symbol

SP

obowiązuje od

2026-03-25

obowiązuje do

obecnie

status

w opracowaniu
<https://inspire.ec.europa.eu/codelist/ProcessStepGeneralValue/elaboration>

charakter ustalenia

ogólnie wiążące
<https://inspire.ec.europa.eu/codelist/RegulationNatureValue/generallyBinding>

profil podstawowy

teren produkcji
teren komunikacji
teren zieleni urządzonej
teren ogrodów działkowych
teren infrastruktury technicznej

profil dodatkowy

teren usług
teren zieleni naturalnej
teren wód

maksymalna nadziemna intensywnosc zabudowy

1.5

maksymalny udział powierzchni zabudowy

70%

maksymalna wysokosc zabudowy

15.0 m

minimalny udział powierzchni biologicznie czynnej 15%

geometria



plan <https://www.gov.pl/zagospodarowanieprzestrzenne/app/AktPlanowaniaPrzestrzennego/PL.ZIPPZP.9463/060401-POG/1POG>

strefa planistyczna PL.ZIPPZP.9463_060401-POG_1POG-16SN_20260325T120000

identyfier <https://www.gov.pl/zagospodarowanieprzestrzenne/app/StrefaPlanistyczna/PL.ZIPPZP.9463/060401-POG/1POG-16SN/20260325T120000>

przestrzen nazw PL.ZIPPZP.9463/060401-POG

lokalny id 1POG-16SN

wersja id 20260325T120000

początek wersji obiektu 2026-03-25T12:00

nazwa strefa zieleni i rekreacji

oznaczenie 16SN

symbol SN

obowiązuje od 2026-03-25

obowiązuje do obecnie

status w opracowaniu
<https://inspire.ec.europa.eu/codelist/ProcessStepGeneralValue/elaboration>

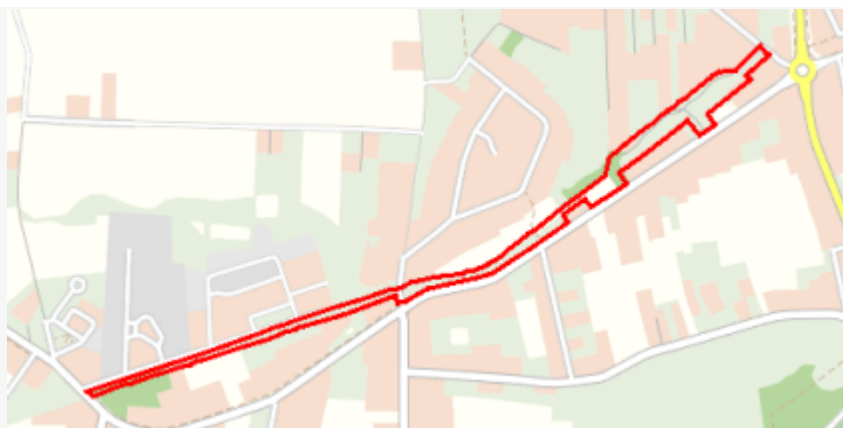
charakter ustalenia ogólnie wiążące
<https://inspire.ec.europa.eu/codelist/RegulationNatureValue/generallyBinding>

profil podstawowy teren zieleni urządzonej
teren plaży
teren wód
teren komunikacji
teren ogrodów działkowych
teren infrastruktury technicznej

profil dodatkowy teren usług sportu i rekreacji
teren usług kultury i rozrywki
teren usług handlu detalicznego
teren usług gastronomii
teren usług turystyki
teren usług edukacji
teren zieleni naturalnej

minimalny udział powierzchni biologicznie czynnej 90%

geometria



plan

<https://www.gov.pl/zagospodarowanieprzestrzenne/app/AktPlanowaniaPrzestrzennego/PL.ZIPPZP.9463/060401-POG/1POG>

strefa planistyczna

PL.ZIPPZP.9463_060401-POG_1POG-16SZ_20260325T120000

identyfier

<https://www.gov.pl/zagospodarowanieprzestrzenne/app/StrefaPlanistyczna/PL.ZIPPZP.9463/060401-POG/1POG-16SZ/20260325T120000>

przestrzen nazw

PL.ZIPPZP.9463/060401-POG

lokalny id

1POG-16SZ

wersja id

20260325T120000

początek wersji obiektu

2026-03-25T12:00

nazwa

strefa wielofunkcyjna z zabudową zagrodową

oznaczenie

16SZ

symbol

SZ

obowiązuje od

2026-03-25

obowiązuje do

obecnie

status

w opracowaniu
<https://inspire.ec.europa.eu/codelist/ProcessStepGeneralValue/elaboration>

charakter ustalenia

ogólnie wiążące
<https://inspire.ec.europa.eu/codelist/RegulationNatureValue/generallyBinding>

profil podstawowy

teren zabudowy zagrodowej
teren produkcji w gospodarstwach rolnych
teren akwakultury i obsługi rybactwa
teren komunikacji
teren zieleni urządzonej
teren ogrodów działkowych
teren infrastruktury technicznej

profil dodatkowy

teren rolnictwa z zakazem zabudowy
teren usług
teren zieleni naturalnej

maksymalna nadziemna intensywność zabudowy

1.5

maksymalny udział powierzchni zabudowy

50%


maksymalna wysokość zabudowy

15.0 m

minimalny udział powierzchni

biologicznie czynnej 30%

geometria



plan

<https://www.gov.pl/zagospodarowanieprzestrzenne/app/AktPlanowaniaPrzestrzennego/PL.ZIPPZP.9463/060401-POG/1POG>

strefa planistyczna

PL.ZIPPZP.9463_060401-POG_1POG-16SI_20260325T120000

identyfier

<https://www.gov.pl/zagospodarowanieprzestrzenne/app/StrefaPlanistyczna/PL.ZIPPZP.9463/060401-POG/1POG-16SI/20260325T120000>

przestrzen nazw

PL.ZIPPZP.9463/060401-POG

lokalny id

1POG-16SI

wersja id

20260325T120000

początek wersji obiektu

2026-03-25T12:00

nazwa

strefa infrastrukturalna

oznaczenie

16SI

symbol

SI

obowiązuje od

2026-03-25

obowiązuje do

obecnie

status

w opracowaniu
<https://inspire.ec.europa.eu/codelist/ProcessStepGeneralValue/elaboration>

charakter ustalenia

ogólnie wiążące
<https://inspire.ec.europa.eu/codelist/RegulationNatureValue/generallyBinding>

profil podstawowy

teren infrastruktury technicznej
teren komunikacji
teren ogrodów działkowych

profil dodatkowy

teren zieleni urządzonej
teren zieleni naturalnej

minimalny udział powierzchni biologicznie czynnej

10%

geometria



plan <https://www.gov.pl/zagospodarowanieprzestrzenne/app/AktPlanowaniaPrzestrzennego/PL.ZIPPZP.9463/060401-POG/1POG>

strefa planistyczna PL.ZIPPZP.9463_060401-POG_1POG-17SU_20260325T120000

identyfier <https://www.gov.pl/zagospodarowanieprzestrzenne/app/StrefaPlanistyczna/PL.ZIPPZP.9463/060401-POG/1POG-17SU/20260325T120000>

przestrzen nazw PL.ZIPPZP.9463/060401-POG

lokalny id 1POG-17SU

wersja id 20260325T120000

początek wersji obiektu 2026-03-25T12:00

nazwa strefa usługowa

oznaczenie 17SU

symbol SU

obowiązuje od 2026-03-25

obowiązuje do obecnie

status w opracowaniu
<https://inspire.ec.europa.eu/codelist/ProcessStepGeneralValue/elaboration>

charakter ustalenia ogólnie wiążące
<https://inspire.ec.europa.eu/codelist/RegulationNatureValue/generallyBinding>

profil podstawowy teren usług
teren komunikacji
teren zieleni urządzonej
teren ogrodów działkowych
teren infrastruktury technicznej

profil dodatkowy teren składów i magazynów
teren zieleni naturalnej
teren wód

maksymalna nadziemna intensywność zabudowy 2

maksymalny udział powierzchni zabudowy 70%

maksymalna wysokość zabudowy 18.0 m

minimalny udział powierzchni biologicznie czynnej 15%

geometria



plan

<https://www.gov.pl/zagospodarowanieprzestrzenne/app/AktPlanowaniaPrzestrzennego/PL.ZIPPZP.9463/060401-POG/1POG>

strefa planistyczna

PL.ZIPPZP.9463_060401-POG_1POG-17SW_20260325T120000

identyfier

<https://www.gov.pl/zagospodarowanieprzestrzenne/app/StrefaPlanistyczna/PL.ZIPPZP.9463/060401-POG/1POG-17SW/20260325T120000>

przestrzen nazw

PL.ZIPPZP.9463/060401-POG

lokalny id

1POG-17SW

wersja id

20260325T120000

początek wersji obiektu

2026-03-25T12:00

nazwa

strefa wielofunkcyjna z zabudową mieszkaniową wielorodzinną

oznaczenie

17SW

symbol

SW

obowiązuje od

2026-03-25

obowiązuje do

obecnie

status

w opracowaniu
<https://inspire.ec.europa.eu/codelist/ProcessStepGeneralValue/elaboration>

charakter ustalenia

ogólnie wiążące
<https://inspire.ec.europa.eu/codelist/RegulationNatureValue/generallyBinding>

profil podstawowy

teren zabudowy mieszkaniowej wielorodzinnej
teren usług
teren komunikacji
teren zieleni urządzonej
teren ogrodów działkowych
teren infrastruktury technicznej

profil dodatkowy

teren zabudowy mieszkaniowej jednorodzinnej
teren zieleni naturalnej

maksymalna nadziemna intensywność zabudowy

3

maksymalny udział powierzchni zabudowy

60%


maksymalna wysokość zabudowy

20.0 m

minimalny udział powierzchni biologicznie czynnej

30%

geometria



plan

<https://www.gov.pl/zagospodarowanieprzestrzenne/app/AktPlanowaniaPrzestrzennego/PL.ZIPPZP.9463/060401-POG/1POG>

strefa planistyczna

PL.ZIPPZP.9463_060401-POG_1POG-17SO_20260325T120000

identyfier

<https://www.gov.pl/zagospodarowanieprzestrzenne/app/StrefaPlanistyczna/PL.ZIPPZP.9463/060401-POG/1POG-17SO/20260325T120000>

przestrzen nazw

PL.ZIPPZP.9463/060401-POG

lokalny id

1POG-17SO

wersja id

20260325T120000

poczatek wersji obiektu

2026-03-25T12:00

nazwa

strefa otwarta

oznaczenie

17SO

symbol

SO

obowiazuje od

2026-03-25

obowiazuje do

obecnie

status

w opracowaniu
<https://inspire.ec.europa.eu/codelist/ProcessStepGeneralValue/elaboration>

charakter ustalenia

ogólnie wiążące
<https://inspire.ec.europa.eu/codelist/RegulationNatureValue/generallyBinding>

profil podstawowy

teren rolnictwa z zakazem zabudowy
teren lasu
teren zieleni naturalnej
teren wód
teren komunikacji
teren ogrodów działkowych
teren infrastruktury technicznej

profil dodatkowy

teren zieleni urządzonej

geometria



plan <https://www.gov.pl/zagospodarowanieprzestrzenne/app/AktPlanowaniaPrzestrzennego/PL.ZIPPZP.9463/060401-POG/1POG>

strefa planistyczna PL.ZIPPZP.9463_060401-POG_1POG-17SK_20260325T120000

identyfier <https://www.gov.pl/zagospodarowanieprzestrzenne/app/StrefaPlanistyczna/PL.ZIPPZP.9463/060401-POG/1POG-17SK/20260325T120000>

przestrzen nazw PL.ZIPPZP.9463/060401-POG

lokalny id 1POG-17SK

wersja id 20260325T120000

poczatek wersji obiektu 2026-03-25T12:00

nazwa strefa komunikacyjna

oznaczenie 17SK

symbol SK

obowiazuje od 2026-03-25

obowiazuje do obecnie

status w opracowaniu
<https://inspire.ec.europa.eu/codelist/ProcessStepGeneralValue/elaboration>

charakter ustalenia ogólnie wiążące
<https://inspire.ec.europa.eu/codelist/RegulationNatureValue/generallyBinding>

profil podstawowy
teren autostrady
teren drogi ekspresowej
teren drogi głównej ruchu przyspieszonego
teren drogi głównej
teren komunikacji kolejowej i szynowej
teren komunikacji kolei linowej
teren komunikacji wodnej
teren komunikacji lotniczej
teren obsługi komunikacji
teren ogrodów działkowych
teren infrastruktury technicznej

profil dodatkowy
teren drogi zbiorczej
teren usług handlu detalicznego
teren usług gastronomii
teren usług turystyki
teren zieleni urządzonej
teren lasu

teren zieleni naturalnej
teren wód

geometria



plan

<https://www.gov.pl/zagospodarowanieprzestrzenne/app/AktPlanowaniaPrzestrzennego/PL.ZIPPZP.9463/060401-POG/1POG>

strefa planistyczna

PL.ZIPPZP.9463_060401-POG_1POG-17SP_20260325T120000

identyfier

<https://www.gov.pl/zagospodarowanieprzestrzenne/app/StrefaPlanistyczna/PL.ZIPPZP.9463/060401-POG/1POG-17SP/20260325T120000>

przestrzen nazw

PL.ZIPPZP.9463/060401-POG

lokalny id

1POG-17SP

wersja id

20260325T120000

początek wersji obiektu

2026-03-25T12:00

nazwa

strefa gospodarcza

oznaczenie

17SP

symbol

SP

obowiązuje od

2026-03-25

obowiązuje do

obecnie

status

w opracowaniu
<https://inspire.ec.europa.eu/codelist/ProcessStepGeneralValue/elaboration>

charakter ustalenia

ogólnie wiążące
<https://inspire.ec.europa.eu/codelist/RegulationNatureValue/generallyBinding>

profil podstawowy

teren produkcji
teren komunikacji
teren zieleni urządzonej
teren ogrodów działkowych
teren infrastruktury technicznej

profil dodatkowy

teren usług
teren zieleni naturalnej
teren wód

maksymalna nadziemna intensywność zabudowy

2

maksymalny udział powierzchni zabudowy

70%

maksymalna wysokość zabudowy

25.0 m

minimalny udział powierzchni biologicznie czynnej 20%

geometria



plan <https://www.gov.pl/zagospodarowanieprzestrzenne/app/AktPlanowaniaPrzestrzennego/PL.ZIPPZP.9463/060401-POG/1POG>

strefa planistyczna PL.ZIPPZP.9463_060401-POG_1POG-17SN_20260325T120000

identyfier <https://www.gov.pl/zagospodarowanieprzestrzenne/app/StrefaPlanistyczna/PL.ZIPPZP.9463/060401-POG/1POG-17SN/20260325T120000>

przestrzen nazw PL.ZIPPZP.9463/060401-POG

lokalny id 1POG-17SN

wersja id 20260325T120000

początek wersji obiektu 2026-03-25T12:00

nazwa strefa zieleni i rekreacji

oznaczenie 17SN

symbol SN

obowiązuje od 2026-03-25

obowiązuje do obecnie

status w opracowaniu
<https://inspire.ec.europa.eu/codelist/ProcessStepGeneralValue/elaboration>

charakter ustalenia ogólnie wiążące
<https://inspire.ec.europa.eu/codelist/RegulationNatureValue/generallyBinding>

profil podstawowy teren zieleni urządzonej
teren plaży
teren wód
teren komunikacji
teren ogrodów działkowych
teren infrastruktury technicznej

profil dodatkowy teren usług sportu i rekreacji
teren usług kultury i rozrywki
teren usług handlu detalicznego
teren usług gastronomii
teren usług turystyki
teren zieleni naturalnej

minimalny udział powierzchni biologicznie czynnej 90%

geometria



plan

<https://www.gov.pl/zagospodarowanieprzestrzenne/app/AktPlanowaniaPrzestrzennego/PL.ZIPPZP.9463/060401-POG/1POG>

strefa planistyczna

PL.ZIPPZP.9463_060401-POG_1POG-17SJ_20260325T120000

identyfier

<https://www.gov.pl/zagospodarowanieprzestrzenne/app/StrefaPlanistyczna/PL.ZIPPZP.9463/060401-POG/1POG-17SJ/20260325T120000>

przestrzen nazw

PL.ZIPPZP.9463/060401-POG

lokalny id

1POG-17SJ

wersja id

20260325T120000

początek wersji obiektu

2026-03-25T12:00

nazwa

strefa wielofunkcyjna z zabudową mieszkaniową jednorodzinną

oznaczenie

17SJ

symbol

SJ

obowiązuje od

2026-03-25

obowiązuje do

obecnie

status

w opracowaniu
<https://inspire.ec.europa.eu/codelist/ProcessStepGeneralValue/elaboration>

charakter ustalenia

ogólnie wiążące
<https://inspire.ec.europa.eu/codelist/RegulationNatureValue/generallyBinding>

profil podstawowy

teren zabudowy mieszkaniowej jednorodzinnej
teren usług
teren komunikacji
teren zieleni urządzonej
teren ogrodów działkowych
teren infrastruktury technicznej

profil dodatkowy

teren zieleni naturalnej

maksymalna nadziemna intensywność zabudowy

1

maksymalny udział powierzchni zabudowy

60%

maksymalna wysokość zabudowy

10.0 m

minimalny udział powierzchni biologicznie czynnej

30%

geometria



plan <https://www.gov.pl/zagospodarowanieprzestrzenne/app/AktPlanowaniaPrzestrzennego/PL.ZIPPZP.9463/060401-POG/1POG>

strefa planistyczna PL.ZIPPZP.9463_060401-POG_1POG-17SZ_20260325T120000

identyfier <https://www.gov.pl/zagospodarowanieprzestrzenne/app/StrefaPlanistyczna/PL.ZIPPZP.9463/060401-POG/1POG-17SZ/20260325T120000>

przestrzen nazw PL.ZIPPZP.9463/060401-POG

lokalny id 1POG-17SZ

wersja id 20260325T120000

początek wersji obiektu 2026-03-25T12:00

nazwa strefa wielofunkcyjna z zabudową zagrodową

oznaczenie 17SZ

symbol SZ

obowiązuje od 2026-03-25

obowiązuje do obecnie

status w opracowaniu
<https://inspire.ec.europa.eu/codelist/ProcessStepGeneralValue/elaboration>

charakter ustalenia ogólnie wiążące
<https://inspire.ec.europa.eu/codelist/RegulationNatureValue/generallyBinding>

profil podstawowy teren zabudowy zagrodowej
teren produkcji w gospodarstwach rolnych
teren akwakultury i obsługi rybactwa
teren komunikacji
teren zieleni urządzonej
teren ogrodów działkowych
teren infrastruktury technicznej

profil dodatkowy teren rolnictwa z zakazem zabudowy
teren usług
teren zieleni naturalnej

maksymalna nadziemna intensywność zabudowy 1.5

maksymalny udział powierzchni zabudowy 50%

maksymalna wysokość zabudowy 15.0 m

minimalny udział powierzchni

biologicznie czynnej 30%

geometria



plan

<https://www.gov.pl/zagospodarowanieprzestrzenne/app/AktPlanowaniaPrzestrzennego/PL.ZIPPZP.9463/060401-POG/1POG>

strefa planistyczna

PL.ZIPPZP.9463_060401-POG_1POG-17SI_20260325T120000

identyfier

<https://www.gov.pl/zagospodarowanieprzestrzenne/app/StrefaPlanistyczna/PL.ZIPPZP.9463/060401-POG/1POG-17SI/20260325T120000>

przestrzen nazw

PL.ZIPPZP.9463/060401-POG

lokalny id

1POG-17SI

wersja id

20260325T120000

początek wersji obiektu

2026-03-25T12:00

nazwa

strefa infrastrukturalna

oznaczenie

17SI

symbol

SI

obowiązuje od

2026-03-25

obowiązuje do

obecnie

status

w opracowaniu
<https://inspire.ec.europa.eu/codelist/ProcessStepGeneralValue/elaboration>

charakter ustalenia

ogólnie wiążące
<https://inspire.ec.europa.eu/codelist/RegulationNatureValue/generallyBinding>

profil podstawowy

teren infrastruktury technicznej
teren komunikacji
teren ogrodów działkowych

profil dodatkowy

teren zieleni urządzonej
teren zieleni naturalnej

minimalny udział powierzchni biologicznie czynnej

0%

geometria



plan

<https://www.gov.pl/zagospodarowanieprzestrzenne/app/AktPlanowaniaPrzestrzennego/PL.ZIPPZP.9463/060401-POG/1POG>

strefa planistyczna

PL.ZIPPZP.9463_060401-POG_1POG-18SU_20260325T120000

identyfier

<https://www.gov.pl/zagospodarowanieprzestrzenne/app/StrefaPlanistyczna/PL.ZIPPZP.9463/060401-POG/1POG-18SU/20260325T120000>

przestrzen nazw

PL.ZIPPZP.9463/060401-POG

lokalny id

1POG-18SU

wersja id

20260325T120000

poczatek wersji obiektu

2026-03-25T12:00

nazwa

strefa usługowa

oznaczenie

18SU

symbol

SU

obowiazuje od

2026-03-25

obowiazuje do

obecnie

status

w opracowaniu
<https://inspire.ec.europa.eu/codelist/ProcessStepGeneralValue/elaboration>

charakter ustalenia

ogólnie wiążące
<https://inspire.ec.europa.eu/codelist/RegulationNatureValue/generallyBinding>

profil podstawowy

teren usług
teren komunikacji
teren zieleni urządzonej
teren ogrodów działkowych
teren infrastruktury technicznej

profil dodatkowy

teren zieleni naturalnej

maksymalna nadziemna intensywnosc zabudowy

2

maksymalny udzial powierzchni zabudowy

60%

maksymalna wysokosc zabudowy

15.0 m

minimalny udzial powierzchni biologicznie czynnej

20%

geometria



plan <https://www.gov.pl/zagospodarowanieprzestrzenne/app/AktPlanowaniaPrzestrzennego/PL.ZIPPZP.9463/060401-POG/1POG>

strefa planistyczna PL.ZIPPZP.9463_060401-POG_1POG-18SW_20260325T120000

identyfier <https://www.gov.pl/zagospodarowanieprzestrzenne/app/StrefaPlanistyczna/PL.ZIPPZP.9463/060401-POG/1POG-18SW/20260325T120000>

przestrzen nazw PL.ZIPPZP.9463/060401-POG

lokalny id 1POG-18SW

wersja id 20260325T120000

początek wersji obiektu 2026-03-25T12:00

nazwa strefa wielofunkcyjna z zabudową mieszkaniową wielorodzinną

oznaczenie 18SW

symbol SW

obowiązuje od 2026-03-25

obowiązuje do obecnie

status w opracowaniu
<https://inspire.ec.europa.eu/codelist/ProcessStepGeneralValue/elaboration>

charakter ustalenia ogólnie wiążące
<https://inspire.ec.europa.eu/codelist/RegulationNatureValue/generallyBinding>

profil podstawowy teren zabudowy mieszkaniowej wielorodzinnej
teren usług
teren komunikacji
teren zieleni urządzonej
teren ogrodów działkowych
teren infrastruktury technicznej

profil dodatkowy teren zabudowy mieszkaniowej jednorodzinnej
teren zieleni naturalnej

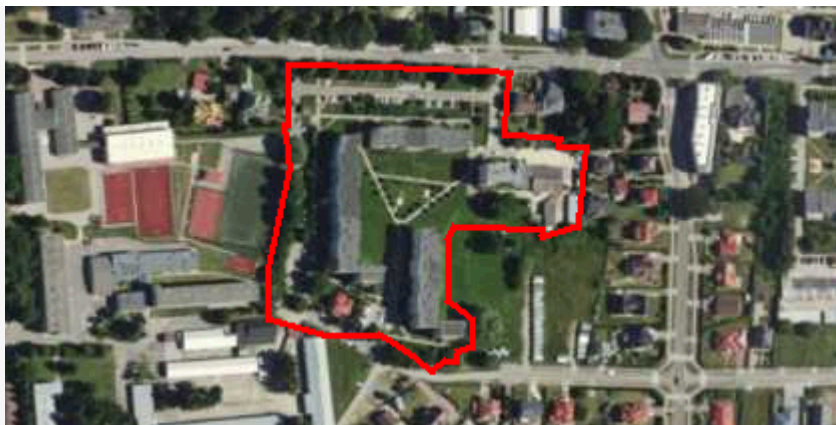
maksymalna nadziemna intensywnosc zabudowy 3

maksymalny udział powierzchni zabudowy 60%

maksymalna wysokosc zabudowy 20.0 m

minimalny udział powierzchni biologicznie czynnej 30%

geometria



plan

<https://www.gov.pl/zagospodarowanieprzestrzenne/app/AktPlanowaniaPrzestrzennego/PL.ZIPPZP.9463/060401-POG/1POG>

strefa planistyczna

PL.ZIPPZP.9463_060401-POG_1POG-18SK_20260325T120000

identyfier

<https://www.gov.pl/zagospodarowanieprzestrzenne/app/StrefaPlanistyczna/PL.ZIPPZP.9463/060401-POG/1POG-18SK/20260325T120000>

przestrzen nazw

PL.ZIPPZP.9463/060401-POG

lokalny id

1POG-18SK

wersja id

20260325T120000

poczatek wersji obiektu

2026-03-25T12:00

nazwa

strefa komunikacyjna

oznaczenie

18SK

symbol

SK

obowiazuje od

2026-03-25

obowiazuje do

obecnie

status

w opracowaniu
<https://inspire.ec.europa.eu/codelist/ProcessStepGeneralValue/elaboration>

charakter ustalenia

ogólnie wiążące
<https://inspire.ec.europa.eu/codelist/RegulationNatureValue/generallyBinding>

profil podstawowy

teren autostrady
teren drogi ekspresowej
teren drogi głównej ruchu przyspieszonego
teren drogi głównej
teren komunikacji kolejowej i szynowej
teren komunikacji kolei linowej
teren komunikacji wodnej
teren komunikacji lotniczej
teren obsługi komunikacji
teren ogrodów działkowych
teren infrastruktury technicznej

profil dodatkowy

teren drogi zbiorczej
teren usług handlu detalicznego
teren usług gastronomii
teren usług turystyki
teren zieleni urządzonej
teren lasu

teren zieleni naturalnej
teren wód

geometria



plan

<https://www.gov.pl/zagospodarowanieprzestrzenne/app/AktPlanowaniaPrzestrzennego/PL.ZIPPZP.9463/060401-POG/1POG>

strefa planistyczna

PL.ZIPPZP.9463_060401-POG_1POG-18SP_20260325T120000

identyfier

<https://www.gov.pl/zagospodarowanieprzestrzenne/app/StrefaPlanistyczna/PL.ZIPPZP.9463/060401-POG/1POG-18SP/20260325T120000>

przestrzen nazw

PL.ZIPPZP.9463/060401-POG

lokalny id

1POG-18SP

wersja id

20260325T120000

początek wersji obiektu

2026-03-25T12:00

nazwa

strefa gospodarcza

oznaczenie

18SP

symbol

SP

obowiązuje od

2026-03-25

obowiązuje do

obecnie

status

w opracowaniu
<https://inspire.ec.europa.eu/codelist/ProcessStepGeneralValue/elaboration>

charakter ustalenia

ogólnie wiążące
<https://inspire.ec.europa.eu/codelist/RegulationNatureValue/generallyBinding>

profil podstawowy

teren produkcji
teren komunikacji
teren zieleni urządzonej
teren ogrodów działkowych
teren infrastruktury technicznej

profil dodatkowy

teren usług
teren zieleni naturalnej
teren wód

maksymalna nadziemna intensywnosc zabudowy

1.5

maksymalny udział powierzchni zabudowy

70%

maksymalna wysokosc zabudowy

30.0 m

minimalny udział powierzchni biologicznie czynnej 20%

geometria



plan <https://www.gov.pl/zagospodarowanieprzestrzenne/app/AktPlanowaniaPrzestrzennego/PL.ZIPPZP.9463/060401-POG/1POG>

strefa planistyczna PL.ZIPPZP.9463_060401-POG_1POG-18SN_20260325T120000

identyfier <https://www.gov.pl/zagospodarowanieprzestrzenne/app/StrefaPlanistyczna/PL.ZIPPZP.9463/060401-POG/1POG-18SN/20260325T120000>

przestrzen nazw PL.ZIPPZP.9463/060401-POG

lokalny id 1POG-18SN

wersja id 20260325T120000

początek wersji obiektu 2026-03-25T12:00

nazwa strefa zieleni i rekreacji

oznaczenie 18SN

symbol SN

obowiązuje od 2026-03-25

obowiązuje do obecnie

status w opracowaniu
<https://inspire.ec.europa.eu/codelist/ProcessStepGeneralValue/elaboration>

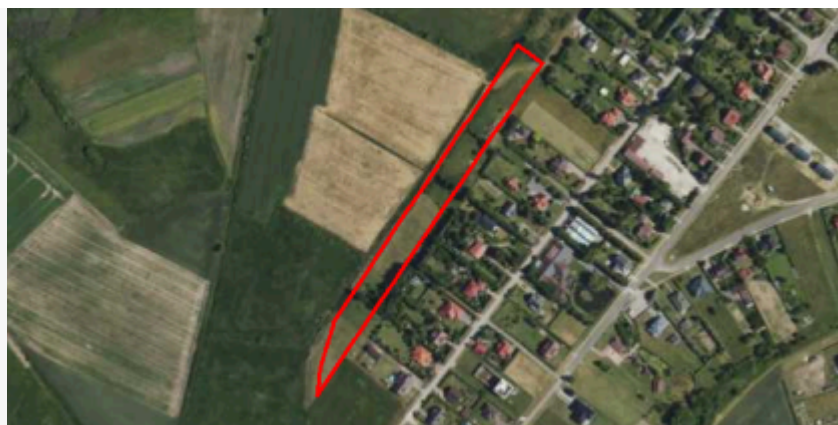
charakter ustalenia ogólnie wiążące
<https://inspire.ec.europa.eu/codelist/RegulationNatureValue/generallyBinding>

profil podstawowy teren zieleni urządzonej
teren plaży
teren wód
teren komunikacji
teren ogrodów działkowych
teren infrastruktury technicznej

profil dodatkowy teren usług sportu i rekreacji
teren zieleni naturalnej

minimalny udział powierzchni biologicznie czynnej 50%

geometria



plan <https://www.gov.pl/zagospodarowanieprzestrzenne/app/AktPlanowaniaPrzestrzennego/PL.ZIPPZP.9463/060401-POG/1POG>

strefa planistyczna PL.ZIPPZP.9463_060401-POG_1POG-18SJ_20260325T120000

identyfier <https://www.gov.pl/zagospodarowanieprzestrzenne/app/StrefaPlanistyczna/PL.ZIPPZP.9463/060401-POG/1POG-18SJ/20260325T120000>

przestrzen nazw PL.ZIPPZP.9463/060401-POG

lokalny id 1POG-18SJ

wersja id 20260325T120000

początek wersji obiektu 2026-03-25T12:00

nazwa strefa wielofunkcyjna z zabudową mieszkaniową jednorodzinną

oznaczenie 18SJ

symbol SJ

obowiązuje od 2026-03-25

obowiązuje do obecnie

status w opracowaniu
<https://inspire.ec.europa.eu/codelist/ProcessStepGeneralValue/elaboration>

charakter ustalenia ogólnie wiążące
<https://inspire.ec.europa.eu/codelist/RegulationNatureValue/generallyBinding>

profil podstawowy teren zabudowy mieszkaniowej jednorodzinnej
teren usług
teren komunikacji
teren zieleni urządzonej
teren ogrodów działkowych
teren infrastruktury technicznej

profil dodatkowy teren zieleni naturalnej

maksymalna nadziemna intensywność zabudowy 1.5

maksymalny udział powierzchni zabudowy 60%

maksymalna wysokość zabudowy 12.0 m

minimalny udział powierzchni biologicznie czynnej 15%

geometria



plan

<https://www.gov.pl/zagospodarowanieprzestrzenne/app/AktPlanowaniaPrzestrzennego/PL.ZIPPZP.9463/060401-POG/1POG>

strefa planistyczna

PL.ZIPPZP.9463_060401-POG_1POG-18SO_20260325T120000

identyfier

<https://www.gov.pl/zagospodarowanieprzestrzenne/app/StrefaPlanistyczna/PL.ZIPPZP.9463/060401-POG/1POG-18SO/20260325T120000>

przestrzen nazw

PL.ZIPPZP.9463/060401-POG

lokalny id

1POG-18SO

wersja id

20260325T120000

poczatek wersji obiektu

2026-03-25T12:00

nazwa

strefa otwarta

oznaczenie

18SO

symbol

SO

obowiazuje od

2026-03-25

obowiazuje do

obecnie

status

w opracowaniu
<https://inspire.ec.europa.eu/codelist/ProcessStepGeneralValue/elaboration>

charakter ustalenia

ogólnie wiążące
<https://inspire.ec.europa.eu/codelist/RegulationNatureValue/generallyBinding>

profil podstawowy

teren rolnictwa z zakazem zabudowy
teren lasu
teren zieleni naturalnej
teren wód
teren komunikacji
teren ogrodów działkowych
teren infrastruktury technicznej

profil dodatkowy

teren elektrowni wodnej
teren zieleni urządzonej

geometria



plan <https://www.gov.pl/zagospodarowanieprzestrzenne/app/AktPlanowaniaPrzestrzennego/PL.ZIPPZP.9463/060401-POG/1POG>

strefa planistyczna PL.ZIPPZP.9463_060401-POG_1POG-18SZ_20260325T120000

identyfier <https://www.gov.pl/zagospodarowanieprzestrzenne/app/StrefaPlanistyczna/PL.ZIPPZP.9463/060401-POG/1POG-18SZ/20260325T120000>

przestrzen nazw PL.ZIPPZP.9463/060401-POG

lokalny id 1POG-18SZ

wersja id 20260325T120000

początek wersji obiektu 2026-03-25T12:00

nazwa strefa wielofunkcyjna z zabudową zagrodową

oznaczenie 18SZ

symbol SZ

obowiązuje od 2026-03-25

obowiązuje do obecnie

status w opracowaniu
<https://inspire.ec.europa.eu/codelist/ProcessStepGeneralValue/elaboration>

charakter ustalenia ogólnie wiążące
<https://inspire.ec.europa.eu/codelist/RegulationNatureValue/generallyBinding>

profil podstawowy teren zabudowy zagrodowej
teren produkcji w gospodarstwach rolnych
teren akwakultury i obsługi rybactwa
teren komunikacji
teren zieleni urządzonej
teren ogrodów działkowych
teren infrastruktury technicznej

profil dodatkowy teren rolnictwa z zakazem zabudowy
teren usług
teren zieleni naturalnej

maksymalna nadziemna intensywność zabudowy 1.5

maksymalny udział powierzchni zabudowy 50%

maksymalna wysokość zabudowy 15.0 m

minimalny udział powierzchni

biologicznie czynnej 30%

geometria



plan

<https://www.gov.pl/zagospodarowanieprzestrzenne/app/AktPlanowaniaPrzestrzennego/PL.ZIPPZP.9463/060401-POG/1POG>

strefa planistyczna

PL.ZIPPZP.9463_060401-POG_1POG-18SI_20260325T120000

identyfier

<https://www.gov.pl/zagospodarowanieprzestrzenne/app/StrefaPlanistyczna/PL.ZIPPZP.9463/060401-POG/1POG-18SI/20260325T120000>

przestrzen nazw

PL.ZIPPZP.9463/060401-POG

lokalny id

1POG-18SI

wersja id

20260325T120000

początek wersji obiektu

2026-03-25T12:00

nazwa

strefa infrastrukturalna

oznaczenie

18SI

symbol

SI

obowiązuje od

2026-03-25

obowiązuje do

obecnie

status

w opracowaniu
<https://inspire.ec.europa.eu/codelist/ProcessStepGeneralValue/elaboration>

charakter ustalenia

ogólnie wiążące
<https://inspire.ec.europa.eu/codelist/RegulationNatureValue/generallyBinding>

profil podstawowy

teren infrastruktury technicznej
teren komunikacji
teren ogrodów działkowych

profil dodatkowy

teren zieleni urządzonej
teren zieleni naturalnej

minimalny udział powierzchni biologicznie czynnej

10%

geometria



plan <https://www.gov.pl/zagospodarowanieprzestrzenne/app/AktPlanowaniaPrzestrzennego/PL.ZIPPZP.9463/060401-POG/1POG>

strefa planistyczna PL.ZIPPZP.9463_060401-POG_1POG-19SJ_20260325T120000

identyfier <https://www.gov.pl/zagospodarowanieprzestrzenne/app/StrefaPlanistyczna/PL.ZIPPZP.9463/060401-POG/1POG-19SJ/20260325T120000>

przestrzen nazw PL.ZIPPZP.9463/060401-POG

lokalny id 1POG-19SJ

wersja id 20260325T120000

początek wersji obiektu 2026-03-25T12:00

nazwa strefa wielofunkcyjna z zabudową mieszkaniową jednorodzinną

oznaczenie 19SJ

symbol SJ

obowiązuje od 2026-03-25

obowiązuje do obecnie

status w opracowaniu
<https://inspire.ec.europa.eu/codelist/ProcessStepGeneralValue/elaboration>

charakter ustalenia ogólnie wiążące
<https://inspire.ec.europa.eu/codelist/RegulationNatureValue/generallyBinding>

profil podstawowy teren zabudowy mieszkaniowej jednorodzinnej
teren usług
teren komunikacji
teren zieleni urządzonej
teren ogrodów działkowych
teren infrastruktury technicznej

profil dodatkowy teren zieleni naturalnej

maksymalna nadziemna intensywność zabudowy 0.8

maksymalny udział powierzchni zabudowy 60%

maksymalna wysokość zabudowy 10.0 m

minimalny udział powierzchni biologicznie czynnej 30%

geometria



plan <https://www.gov.pl/zagospodarowanieprzestrzenne/app/AktPlanowaniaPrzestrzennego/PL.ZIPPZP.9463/060401-POG/1POG>

strefa planistyczna PL.ZIPPZP.9463_060401-POG_1POG-19SU_20260325T120000

identyfier <https://www.gov.pl/zagospodarowanieprzestrzenne/app/StrefaPlanistyczna/PL.ZIPPZP.9463/060401-POG/1POG-19SU/20260325T120000>

przestrzen nazw PL.ZIPPZP.9463/060401-POG

lokalny id 1POG-19SU

wersja id 20260325T120000

początek wersji obiektu 2026-03-25T12:00

nazwa strefa usługowa

oznaczenie 19SU

symbol SU

obowiązuje od 2026-03-25

obowiązuje do obecnie

status w opracowaniu
<https://inspire.ec.europa.eu/codelist/ProcessStepGeneralValue/elaboration>

charakter ustalenia ogólnie wiążące
<https://inspire.ec.europa.eu/codelist/RegulationNatureValue/generallyBinding>

profil podstawowy teren usług
teren komunikacji
teren zieleni urządzonej
teren ogrodów działkowych
teren infrastruktury technicznej

profil dodatkowy teren zieleni naturalnej

maksymalna nadziemna intensywność zabudowy 2

maksymalny udział powierzchni zabudowy 60%

maksymalna wysokość zabudowy 15.0 m

minimalny udział powierzchni biologicznie czynnej 20%

geometria



plan

<https://www.gov.pl/zagospodarowanieprzestrzenne/app/AktPlanowaniaPrzestrzennego/PL.ZIPPZP.9463/060401-POG/1POG>

strefa planistyczna

PL.ZIPPZP.9463_060401-POG_1POG-19SW_20260325T120000

identyfier

<https://www.gov.pl/zagospodarowanieprzestrzenne/app/StrefaPlanistyczna/PL.ZIPPZP.9463/060401-POG/1POG-19SW/20260325T120000>

przestrzen nazw

PL.ZIPPZP.9463/060401-POG

lokalny id

1POG-19SW

wersja id

20260325T120000

początek wersji obiektu

2026-03-25T12:00

nazwa

strefa wielofunkcyjna z zabudową mieszkaniową wielorodzinną

oznaczenie

19SW

symbol

SW

obowiązuje od

2026-03-25

obowiązuje do

obecnie

status

w opracowaniu
<https://inspire.ec.europa.eu/codelist/ProcessStepGeneralValue/elaboration>

charakter ustalenia

ogólnie wiążące
<https://inspire.ec.europa.eu/codelist/RegulationNatureValue/generallyBinding>

profil podstawowy

teren zabudowy mieszkaniowej wielorodzinnej
teren usług
teren komunikacji
teren zieleni urządzonej
teren ogrodów działkowych
teren infrastruktury technicznej

profil dodatkowy

teren zabudowy mieszkaniowej jednorodzinnej
teren zieleni naturalnej

maksymalna nadziemna intensywność zabudowy

3

maksymalny udział powierzchni zabudowy

60%

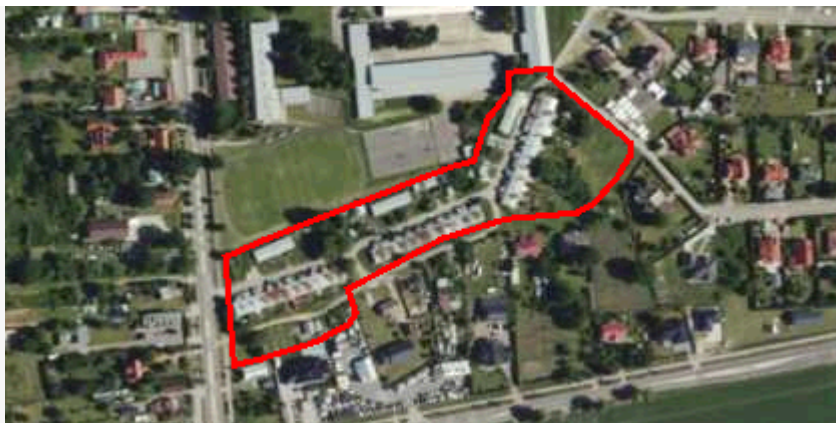
maksymalna wysokość zabudowy

20.0 m

minimalny udział powierzchni biologicznie czynnej

30%

geometria



plan

<https://www.gov.pl/zagospodarowanieprzestrzenne/app/AktPlanowaniaPrzestrzennego/PL.ZIPPZP.9463/060401-POG/1POG>

strefa planistyczna

PL.ZIPPZP.9463_060401-POG_1POG-19SO_20260325T120000

identyfier

<https://www.gov.pl/zagospodarowanieprzestrzenne/app/StrefaPlanistyczna/PL.ZIPPZP.9463/060401-POG/1POG-19SO/20260325T120000>

przestrzen nazw

PL.ZIPPZP.9463/060401-POG

lokalny id

1POG-19SO

wersja id

20260325T120000

poczatek wersji obiektu

2026-03-25T12:00

nazwa

strefa otwarta

oznaczenie

19SO

symbol

SO

obowiazuje od

2026-03-25

obowiazuje do

obecnie

status

w opracowaniu
<https://inspire.ec.europa.eu/codelist/ProcessStepGeneralValue/elaboration>

charakter ustalenia

ogólnie wiążące
<https://inspire.ec.europa.eu/codelist/RegulationNatureValue/generallyBinding>

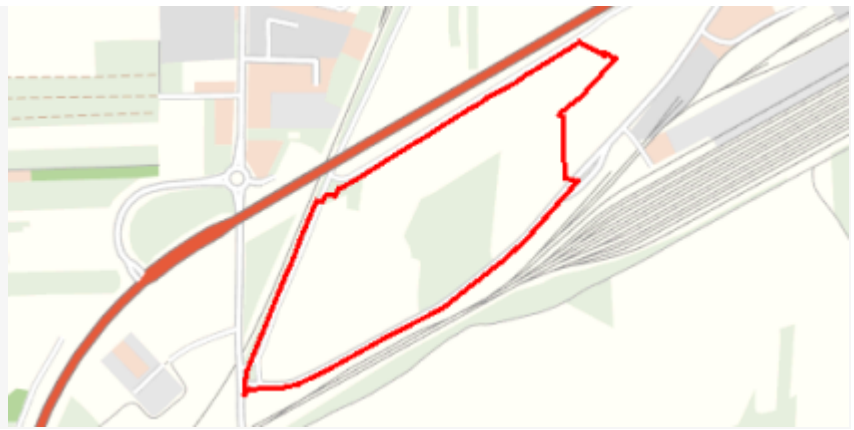
profil podstawowy

teren rolnictwa z zakazem zabudowy
teren lasu
teren zieleni naturalnej
teren wód
teren komunikacji
teren ogrodów działkowych
teren infrastruktury technicznej

profil dodatkowy

teren elektrowni słonecznej
teren zieleni urządzonej

geometria



plan <https://www.gov.pl/zagospodarowanieprzestrzenne/app/AktPlanowaniaPrzestrzennego/PL.ZIPPZP.9463/060401-POG/1POG>

strefa planistyczna PL.ZIPPZP.9463_060401-POG_1POG-19SP_20260325T120000

identyfier <https://www.gov.pl/zagospodarowanieprzestrzenne/app/StrefaPlanistyczna/PL.ZIPPZP.9463/060401-POG/1POG-19SP/20260325T120000>

przestrzen nazw PL.ZIPPZP.9463/060401-POG

lokalny id 1POG-19SP

wersja id 20260325T120000

poczatek wersji obiektu 2026-03-25T12:00

nazwa strefa gospodarcza

oznaczenie 19SP

symbol SP

obowiazuje od 2026-03-25

obowiazuje do obecnie

status w opracowaniu
<https://inspire.ec.europa.eu/codelist/ProcessStepGeneralValue/elaboration>

charakter ustalenia ogólnie wiążące
<https://inspire.ec.europa.eu/codelist/RegulationNatureValue/generallyBinding>

profil podstawowy teren produkcji
teren komunikacji
teren zieleni urządzonej
teren ogrodów działkowych
teren infrastruktury technicznej

profil dodatkowy teren usług
teren zieleni naturalnej


maksymalna nadziemna intensywnosc zabudowy 1.5

maksymalny udzial powierzchni zabudowy 70%

maksymalna wysokosc zabudowy 15.0 m

minimalny udzial powierzchni biologicznie czynnej 15%

geometria



plan <https://www.gov.pl/zagospodarowanieprzestrzenne/app/AktPlanowaniaPrzestrzennego/PL.ZIPPZP.9463/060401-POG/1POG>

strefa planistyczna PL.ZIPPZP.9463_060401-POG_1POG-19SN_20260325T120000

identyfier <https://www.gov.pl/zagospodarowanieprzestrzenne/app/StrefaPlanistyczna/PL.ZIPPZP.9463/060401-POG/1POG-19SN/20260325T120000>

przestrzen nazw PL.ZIPPZP.9463/060401-POG

lokalny id 1POG-19SN

wersja id 20260325T120000

poczatek wersji obiektu 2026-03-25T12:00

nazwa strefa zieleni i rekreacji

oznaczenie 19SN

symbol SN

obowiazuje od 2026-03-25

obowiazuje do obecnie

status w opracowaniu
<https://inspire.ec.europa.eu/codelist/ProcessStepGeneralValue/elaboration>

charakter ustalenia ogólnie wiążące
<https://inspire.ec.europa.eu/codelist/RegulationNatureValue/generallyBinding>

profil podstawowy teren zieleni urządzonej
teren plaży
teren wód
teren komunikacji
teren ogrodów działkowych
teren infrastruktury technicznej

profil dodatkowy teren usług sportu i rekreacji
teren usług handlu detalicznego
teren usług gastronomii
teren usług turystyki
teren zieleni naturalnej

minimalny udział powierzchni biologicznie czynnej 50%

geometria



plan <https://www.gov.pl/zagospodarowanieprzestrzenne/app/AktPlanowaniaPrzestrzennego/PL.ZIPPZP.9463/060401-POG/1POG>

strefa planistyczna PL.ZIPPZP.9463_060401-POG_1POG-19SK_20260325T120000

identyfier <https://www.gov.pl/zagospodarowanieprzestrzenne/app/StrefaPlanistyczna/PL.ZIPPZP.9463/060401-POG/1POG-19SK/20260325T120000>

przestrzen nazw PL.ZIPPZP.9463/060401-POG

lokalny id 1POG-19SK

wersja id 20260325T120000

poczatek wersji obiektu 2026-03-25T12:00

nazwa strefa komunikacyjna

oznaczenie 19SK

symbol SK

obowiazuje od 2026-03-25

obowiazuje do obecnie

status w opracowaniu
<https://inspire.ec.europa.eu/codelist/ProcessStepGeneralValue/elaboration>

charakter ustalenia ogólnie wiążące
<https://inspire.ec.europa.eu/codelist/RegulationNatureValue/generallyBinding>

profil podstawowy
teren autostrady
teren drogi ekspresowej
teren drogi głównej ruchu przyspieszonego
teren drogi głównej
teren komunikacji kolejowej i szynowej
teren komunikacji kolei linowej
teren komunikacji wodnej
teren komunikacji lotniczej
teren obsługi komunikacji
teren ogrodów działkowych
teren infrastruktury technicznej

profil dodatkowy
teren drogi zbiorczej
teren usług handlu detalicznego
teren usług gastronomii
teren usług turystyki
teren zieleni urządzonej
teren lasu

teren zieleni naturalnej
teren wód

geometria



plan

<https://www.gov.pl/zagospodarowanieprzestrzenne/app/AktPlanowaniaPrzestrzennego/PL.ZIPPZP.9463/060401-POG/1POG>

strefa planistyczna

PL.ZIPPZP.9463_060401-POG_1POG-19SZ_20260325T120000

identyfier

<https://www.gov.pl/zagospodarowanieprzestrzenne/app/StrefaPlanistyczna/PL.ZIPPZP.9463/060401-POG/1POG-19SZ/20260325T120000>

przestrzen nazw

PL.ZIPPZP.9463/060401-POG

lokalny id

1POG-19SZ

wersja id

20260325T120000

początek wersji obiektu

2026-03-25T12:00

nazwa

strefa wielofunkcyjna z zabudową zagrodową

oznaczenie

19SZ

symbol

SZ

obowiązuje od

2026-03-25

obowiązuje do

obecnie

status

w opracowaniu
<https://inspire.ec.europa.eu/codelist/ProcessStepGeneralValue/elaboration>

charakter ustalenia

ogólnie wiążące
<https://inspire.ec.europa.eu/codelist/RegulationNatureValue/generallyBinding>

profil podstawowy

teren zabudowy zagrodowej
teren produkcji w gospodarstwach rolnych
teren akwakultury i obsługi rybactwa
teren komunikacji
teren zieleni urządzonej
teren ogrodów działkowych
teren infrastruktury technicznej

profil dodatkowy

teren rolnictwa z zakazem zabudowy
teren usług
teren zieleni naturalnej

maksymalna nadziemna intensywność zabudowy

1.5

maksymalny udział powierzchni zabudowy

50%

maksymalna wysokosc zabudowy 15.0 m

minimalny udzial powierzchni biologicznie czynnej 30%

geometria



plan <https://www.gov.pl/zagospodarowanieprzestrzenne/app/AktPlanowaniaPrzestrzennego/PL.ZIPPZP.9463/060401-POG/1POG>

strefa planistyczna PL.ZIPPZP.9463_060401-POG_1POG-20SJ_20260325T120000

identfier <https://www.gov.pl/zagospodarowanieprzestrzenne/app/StrefaPlanistyczna/PL.ZIPPZP.9463/060401-POG/1POG-20SJ/20260325T120000>

przestrzen nazw PL.ZIPPZP.9463/060401-POG

lokalny id 1POG-20SJ

wersja id 20260325T120000

poczatek wersji obiektu 2026-03-25T12:00

nazwa strefa wielofunkcyjna z zabudową mieszkaniową jednorodzinną

oznaczenie 20SJ

symbol SJ

obowiazuje od 2026-03-25

obowiazuje do obecnie

status w opracowaniu
<https://inspire.ec.europa.eu/codelist/ProcessStepGeneralValue/elaboration>

charakter ustalenia ogólnie wiążące
<https://inspire.ec.europa.eu/codelist/RegulationNatureValue/generallyBinding>

profil podstawowy teren zabudowy mieszkaniowej jednorodzinnej
teren usług
teren komunikacji
teren zieleni urządzonej
teren ogrodów działkowych
teren infrastruktury technicznej

profil dodatkowy teren zieleni naturalnej

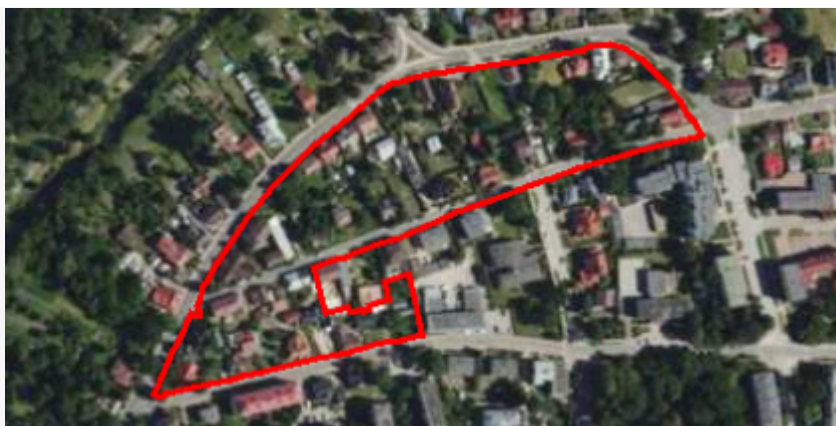
maksymalna nadziemna intensywnosc zabudowy 1.2

maksymalny udzial powierzchni zabudowy 60%

maksymalna wysokosc zabudowy 12.0 m

minimalny udział powierzchni biologicznie czynnej 30%

geometria



plan <https://www.gov.pl/zagospodarowanieprzestrzenne/app/AktPlanowaniaPrzestrzennego/PL.ZIPPZP.9463/060401-POG/1POG>

strefa planistyczna PL.ZIPPZP.9463_060401-POG_1POG-20SU_20260325T120000

identyfier <https://www.gov.pl/zagospodarowanieprzestrzenne/app/StrefaPlanistyczna/PL.ZIPPZP.9463/060401-POG/1POG-20SU/20260325T120000>

przestrzen nazw PL.ZIPPZP.9463/060401-POG

lokalny id 1POG-20SU

wersja id 20260325T120000

początek wersji obiektu 2026-03-25T12:00

nazwa strefa usługowa

oznaczenie 20SU

symbol SU

obowiązuje od 2026-03-25

obowiązuje do obecnie

status w opracowaniu
<https://inspire.ec.europa.eu/codelist/ProcessStepGeneralValue/elaboration>

charakter ustalenia ogólnie wiążące
<https://inspire.ec.europa.eu/codelist/RegulationNatureValue/generallyBinding>

profil podstawowy teren usług
teren komunikacji
teren zieleni urządzonej
teren ogrodów działkowych
teren infrastruktury technicznej

profil dodatkowy teren zieleni naturalnej

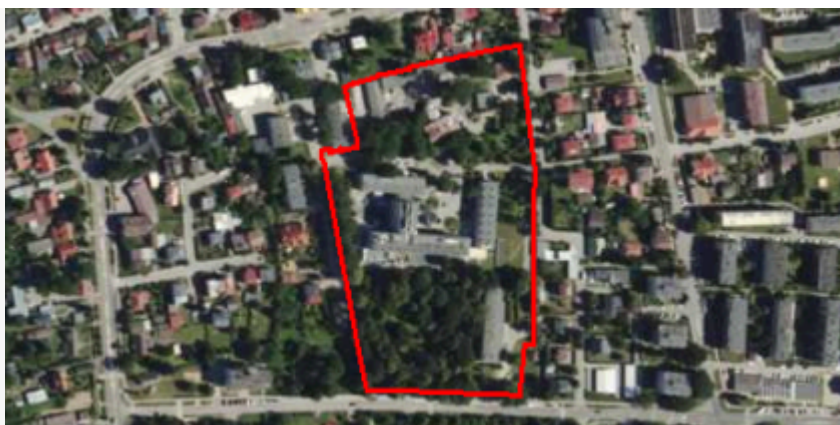
maksymalna nadziemna intensywność zabudowy 2

maksymalny udział powierzchni zabudowy 60%

maksymalna wysokość zabudowy 25.0 m

minimalny udział powierzchni biologicznie czynnej 30%

geometria



plan

<https://www.gov.pl/zagospodarowanieprzestrzenne/app/AktPlanowaniaPrzestrzennego/PL.ZIPPZP.9463/060401-POG/1POG>

strefa planistyczna

PL.ZIPPZP.9463_060401-POG_1POG-20SW_20260325T120000

identyfier

<https://www.gov.pl/zagospodarowanieprzestrzenne/app/StrefaPlanistyczna/PL.ZIPPZP.9463/060401-POG/1POG-20SW/20260325T120000>

przestrzen nazw

PL.ZIPPZP.9463/060401-POG

lokalny id

1POG-20SW

wersja id

20260325T120000

początek wersji obiektu

2026-03-25T12:00

nazwa

strefa wielofunkcyjna z zabudową mieszkaniową wielorodzinną

oznaczenie

20SW

symbol

SW

obowiązuje od

2026-03-25

obowiązuje do

obecnie

status

w opracowaniu
<https://inspire.ec.europa.eu/codelist/ProcessStepGeneralValue/elaboration>

charakter ustalenia

ogólnie wiążące
<https://inspire.ec.europa.eu/codelist/RegulationNatureValue/generallyBinding>

profil podstawowy

teren zabudowy mieszkaniowej wielorodzinnej
teren usług
teren komunikacji
teren zieleni urządzonej
teren ogrodów działkowych
teren infrastruktury technicznej

profil dodatkowy

teren zabudowy mieszkaniowej jednorodzinnej
teren zieleni naturalnej

maksymalna nadziemna intensywność zabudowy

3

maksymalny udział powierzchni zabudowy

45%

maksymalna wysokość zabudowy

20.0 m

minimalny udział powierzchni biologicznie czynnej

30%

geometria



plan

<https://www.gov.pl/zagospodarowanieprzestrzenne/app/AktPlanowaniaPrzestrzennego/PL.ZIPPZP.9463/060401-POG/1POG>

strefa planistyczna

PL.ZIPPZP.9463_060401-POG_1POG-20SN_20260325T120000

identyfier

<https://www.gov.pl/zagospodarowanieprzestrzenne/app/StrefaPlanistyczna/PL.ZIPPZP.9463/060401-POG/1POG-20SN/20260325T120000>

przestrzen nazw

PL.ZIPPZP.9463/060401-POG

lokalny id

1POG-20SN

wersja id

20260325T120000

poczatek wersji obiektu

2026-03-25T12:00

nazwa

strefa zieleni i rekreacji

oznaczenie

20SN

symbol

SN

obowiazuje od

2026-03-25

obowiazuje do

obecnie

status

w opracowaniu
<https://inspire.ec.europa.eu/codelist/ProcessStepGeneralValue/elaboration>

charakter ustalenia

ogólnie wiążące
<https://inspire.ec.europa.eu/codelist/RegulationNatureValue/generallyBinding>

profil podstawowy

teren zieleni urządzonej
teren plaży
teren wód
teren komunikacji
teren ogrodów działkowych
teren infrastruktury technicznej

profil dodatkowy

teren usług sportu i rekreacji
teren usług kultury i rozrywki
teren usług handlu detalicznego
teren usług gastronomii
teren usług turystyki
teren usług edukacji
teren zieleni naturalnej

minimalny udział powierzchni biologicznie czynnej

50%

geometria



plan <https://www.gov.pl/zagospodarowanieprzestrzenne/app/AktPlanowaniaPrzestrzennego/PL.ZIPPZP.9463/060401-POG/1POG>

strefa planistyczna PL.ZIPPZP.9463_060401-POG_1POG-20SK_20260325T120000

identyfier <https://www.gov.pl/zagospodarowanieprzestrzenne/app/StrefaPlanistyczna/PL.ZIPPZP.9463/060401-POG/1POG-20SK/20260325T120000>

przestrzen nazw PL.ZIPPZP.9463/060401-POG

lokalny id 1POG-20SK

wersja id 20260325T120000

poczatek wersji obiektu 2026-03-25T12:00

nazwa strefa komunikacyjna

oznaczenie 20SK

symbol SK

obowiazuje od 2026-03-25

obowiazuje do obecnie

status w opracowaniu
<https://inspire.ec.europa.eu/codelist/ProcessStepGeneralValue/elaboration>

charakter ustalenia ogólnie wiążące
<https://inspire.ec.europa.eu/codelist/RegulationNatureValue/generallyBinding>

profil podstawowy
teren autostrady
teren drogi ekspresowej
teren drogi głównej ruchu przyspieszonego
teren drogi głównej
teren komunikacji kolejowej i szynowej
teren komunikacji kolei linowej
teren komunikacji wodnej
teren komunikacji lotniczej
teren obsługi komunikacji
teren ogrodów działkowych
teren infrastruktury technicznej

profil dodatkowy
teren drogi zbiorczej
teren usług handlu detalicznego
teren usług gastronomii
teren usług turystyki
teren zieleni urządzonej
teren lasu

teren zieleni naturalnej
teren wód

geometria



plan

<https://www.gov.pl/zagospodarowanieprzestrzenne/app/AktPlanowaniaPrzestrzennego/PL.ZIPPZP.9463/060401-POG/1POG>

strefa planistyczna

PL.ZIPPZP.9463_060401-POG_1POG-20SZ_20260325T120000

identyfier

<https://www.gov.pl/zagospodarowanieprzestrzenne/app/StrefaPlanistyczna/PL.ZIPPZP.9463/060401-POG/1POG-20SZ/20260325T120000>

przestrzen nazw

PL.ZIPPZP.9463/060401-POG

lokalny id

1POG-20SZ

wersja id

20260325T120000

początek wersji obiektu

2026-03-25T12:00

nazwa

strefa wielofunkcyjna z zabudową zagrodową

oznaczenie

20SZ

symbol

SZ

obowiązuje od

2026-03-25

obowiązuje do

obecnie

status

w opracowaniu
<https://inspire.ec.europa.eu/codelist/ProcessStepGeneralValue/elaboration>

charakter ustalenia

ogólnie wiążące
<https://inspire.ec.europa.eu/codelist/RegulationNatureValue/generallyBinding>

profil podstawowy

teren zabudowy zagrodowej
teren produkcji w gospodarstwach rolnych
teren akwakultury i obsługi rybactwa
teren komunikacji
teren zieleni urządzonej
teren ogrodów działkowych
teren infrastruktury technicznej

profil dodatkowy

teren rolnictwa z zakazem zabudowy
teren usług
teren zieleni naturalnej

maksymalna nadziemna intensywność zabudowy

1.5

maksymalny udział powierzchni zabudowy

50%

maksymalna wysokosc zabudowy 15.0 m

minimalny udzial powierzchni biologicznie czynnej 30%

geometria



plan <https://www.gov.pl/zagospodarowanieprzestrzenne/app/AktPlanowaniaPrzestrzennego/PL.ZIPPZP.9463/060401-POG/1POG>

strefa planistyczna PL.ZIPPZP.9463_060401-POG_1POG-20SO_20260325T120000

identfier <https://www.gov.pl/zagospodarowanieprzestrzenne/app/StrefaPlanistyczna/PL.ZIPPZP.9463/060401-POG/1POG-20SO/20260325T120000>

przestrzen nazw PL.ZIPPZP.9463/060401-POG

lokalny id 1POG-20SO

wersja id 20260325T120000

początek wersji obiektu 2026-03-25T12:00

nazwa strefa otwarta

oznaczenie 20SO

symbol SO

obowiązuje od 2026-03-25

obowiązuje do obecnie

status w opracowaniu
<https://inspire.ec.europa.eu/codelist/ProcessStepGeneralValue/elaboration>

charakter ustalenia ogólnie wiążące
<https://inspire.ec.europa.eu/codelist/RegulationNatureValue/generallyBinding>

profil podstawowy teren rolnictwa z zakazem zabudowy
teren lasu
teren zieleni naturalnej
teren wód
teren komunikacji
teren ogrodów działkowych
teren infrastruktury technicznej

profil dodatkowy teren zieleni urządzonej

geometria



plan <https://www.gov.pl/zagospodarowanieprzestrzenne/app/AktPlanowaniaPrzestrzennego/PL.ZIPPZP.9463/060401-POG/1POG>

strefa planistyczna PL.ZIPPZP.9463_060401-POG_1POG-20SP_20260325T120000

identyfier <https://www.gov.pl/zagospodarowanieprzestrzenne/app/StrefaPlanistyczna/PL.ZIPPZP.9463/060401-POG/1POG-20SP/20260325T120000>

przestrzen nazw PL.ZIPPZP.9463/060401-POG

lokalny id 1POG-20SP

wersja id 20260325T120000

poczatek wersji obiektu 2026-03-25T12:00

nazwa strefa gospodarcza

oznaczenie 20SP

symbol SP

obowiazuje od 2026-03-25

obowiazuje do obecnie

status w opracowaniu
<https://inspire.ec.europa.eu/codelist/ProcessStepGeneralValue/elaboration>

charakter ustalenia ogólnie wiążące
<https://inspire.ec.europa.eu/codelist/RegulationNatureValue/generallyBinding>

profil podstawowy teren produkcji
teren komunikacji
teren zieleni urządzonej
teren ogrodów działkowych
teren infrastruktury technicznej

profil dodatkowy teren usług
teren zieleni naturalnej
teren wód

maksymalna nadziemna intensywnosc zabudowy 2

maksymalny udzial powierzchni zabudowy 70%

maksymalna wysokosc zabudowy 15.0 m

minimalny udzial powierzchni biologicznie czynnej 20%

geometria



plan

<https://www.gov.pl/zagospodarowanieprzestrzenne/app/AktPlanowaniaPrzestrzennego/PL.ZIPPZP.9463/060401-POG/1POG>

strefa planistyczna

PL.ZIPPZP.9463_060401-POG_1POG-21SU_20260325T120000

identyfier

<https://www.gov.pl/zagospodarowanieprzestrzenne/app/StrefaPlanistyczna/PL.ZIPPZP.9463/060401-POG/1POG-21SU/20260325T120000>

przestrzen nazw

PL.ZIPPZP.9463/060401-POG

lokalny id

1POG-21SU

wersja id

20260325T120000

początek wersji obiektu

2026-03-25T12:00

nazwa

strefa usługowa

oznaczenie

21SU

symbol

SU

obowiązuje od

2026-03-25

obowiązuje do

obecnie

status

w opracowaniu
<https://inspire.ec.europa.eu/codelist/ProcessStepGeneralValue/elaboration>

charakter ustalenia

ogólnie wiążące
<https://inspire.ec.europa.eu/codelist/RegulationNatureValue/generallyBinding>

profil podstawowy

teren usług
teren komunikacji
teren zieleni urządzonej
teren ogrodów działkowych
teren infrastruktury technicznej

profil dodatkowy

teren zieleni naturalnej

maksymalna nadziemna intensywność zabudowy

2

maksymalny udział powierzchni zabudowy

60%

maksymalna wysokość zabudowy

19.0 m

minimalny udział powierzchni biologicznie czynnej

30%

geometria



plan <https://www.gov.pl/zagospodarowanieprzestrzenne/app/AktPlanowaniaPrzestrzennego/PL.ZIPPZP.9463/060401-POG/1POG>

strefa planistyczna PL.ZIPPZP.9463_060401-POG_1POG-21SW_20260325T120000

identyfier <https://www.gov.pl/zagospodarowanieprzestrzenne/app/StrefaPlanistyczna/PL.ZIPPZP.9463/060401-POG/1POG-21SW/20260325T120000>

przestrzen nazw PL.ZIPPZP.9463/060401-POG

lokalny id 1POG-21SW

wersja id 20260325T120000

początek wersji obiektu 2026-03-25T12:00

nazwa strefa wielofunkcyjna z zabudową mieszkaniową wielorodzinną

oznaczenie 21SW

symbol SW

obowiązuje od 2026-03-25

obowiązuje do obecnie

status w opracowaniu
<https://inspire.ec.europa.eu/codelist/ProcessStepGeneralValue/elaboration>

charakter ustalenia ogólnie wiążące
<https://inspire.ec.europa.eu/codelist/RegulationNatureValue/generallyBinding>

profil podstawowy teren zabudowy mieszkaniowej wielorodzinnej
teren usług
teren komunikacji
teren zieleni urządzonej
teren ogrodów działkowych
teren infrastruktury technicznej

profil dodatkowy teren zabudowy mieszkaniowej jednorodzinnej
teren zieleni naturalnej


maksymalna nadziemna intensywność zabudowy 3

maksymalny udział powierzchni zabudowy 60%

maksymalna wysokość zabudowy 14.0 m

minimalny udział powierzchni biologicznie czynnej 20%

geometria



plan

<https://www.gov.pl/zagospodarowanieprzestrzenne/app/AktPlanowaniaPrzestrzennego/PL.ZIPPZP.9463/060401-POG/1POG>

strefa planistyczna

PL.ZIPPZP.9463_060401-POG_1POG-21SO_20260325T120000

identyfier

<https://www.gov.pl/zagospodarowanieprzestrzenne/app/StrefaPlanistyczna/PL.ZIPPZP.9463/060401-POG/1POG-21SO/20260325T120000>

przestrzen nazw

PL.ZIPPZP.9463/060401-POG

lokalny id

1POG-21SO

wersja id

20260325T120000

poczatek wersji obiektu

2026-03-25T12:00

nazwa

strefa otwarta

oznaczenie

21SO

symbol

SO

obowiazuje od

2026-03-25

obowiazuje do

obecnie

status

w opracowaniu
<https://inspire.ec.europa.eu/codelist/ProcessStepGeneralValue/elaboration>

charakter ustalenia

ogólnie wiążące
<https://inspire.ec.europa.eu/codelist/RegulationNatureValue/generallyBinding>

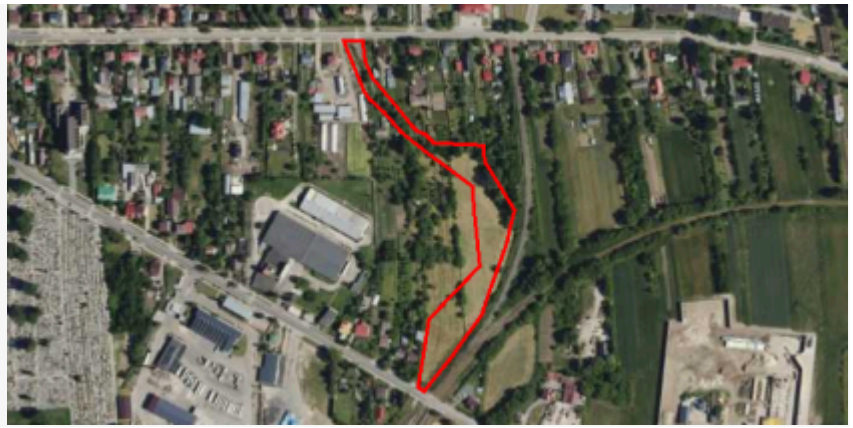
profil podstawowy

teren rolnictwa z zakazem zabudowy
teren lasu
teren zieleni naturalnej
teren wód
teren komunikacji
teren ogrodów działkowych
teren infrastruktury technicznej

profil dodatkowy

teren zieleni urządzonej

geometria



plan <https://www.gov.pl/zagospodarowanieprzestrzenne/app/AktPlanowaniaPrzestrzennego/PL.ZIPPZP.9463/060401-POG/1POG>

strefa planistyczna PL.ZIPPZP.9463_060401-POG_1POG-21SZ_20260325T120000

identyfier <https://www.gov.pl/zagospodarowanieprzestrzenne/app/StrefaPlanistyczna/PL.ZIPPZP.9463/060401-POG/1POG-21SZ/20260325T120000>

przestrzen nazw PL.ZIPPZP.9463/060401-POG

lokalny id 1POG-21SZ

wersja id 20260325T120000

początek wersji obiektu 2026-03-25T12:00

nazwa strefa wielofunkcyjna z zabudową zagrodową

oznaczenie 21SZ

symbol SZ

obowiązuje od 2026-03-25

obowiązuje do obecnie

status w opracowaniu
<https://inspire.ec.europa.eu/codelist/ProcessStepGeneralValue/elaboration>

charakter ustalenia ogólnie wiążące
<https://inspire.ec.europa.eu/codelist/RegulationNatureValue/generallyBinding>

profil podstawowy teren zabudowy zagrodowej
teren produkcji w gospodarstwach rolnych
teren akwakultury i obsługi rybactwa
teren komunikacji
teren zieleni urządzonej
teren ogrodów działkowych
teren infrastruktury technicznej

profil dodatkowy teren rolnictwa z zakazem zabudowy
teren usług
teren zieleni naturalnej

maksymalna nadziemna intensywność zabudowy 1.5

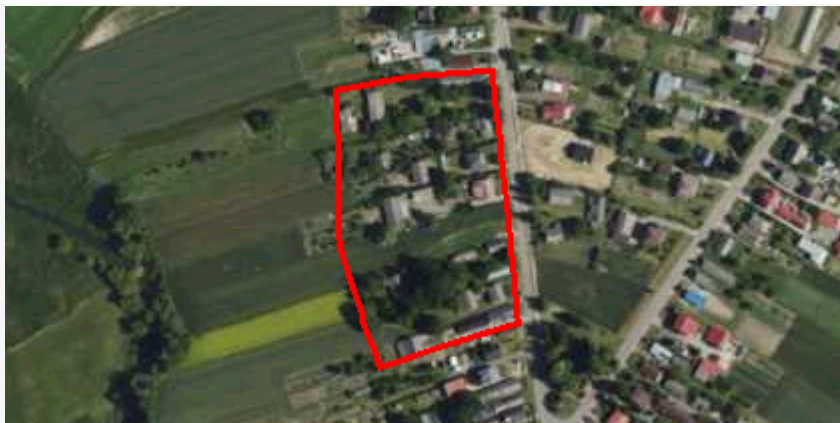
maksymalny udział powierzchni zabudowy 50%

maksymalna wysokość zabudowy 15.0 m

minimalny udział powierzchni

biologicznie czynnej 30%

geometria



plan

<https://www.gov.pl/zagospodarowanieprzestrzenne/app/AktPlanowaniaPrzestrzennego/PL.ZIPPZP.9463/060401-POG/1POG>

strefa planistyczna

PL.ZIPPZP.9463_060401-POG_1POG-21SP_20260325T120000

identyfier

<https://www.gov.pl/zagospodarowanieprzestrzenne/app/StrefaPlanistyczna/PL.ZIPPZP.9463/060401-POG/1POG-21SP/20260325T120000>

przestrzen nazw

PL.ZIPPZP.9463/060401-POG

lokalny id

1POG-21SP

wersja id

20260325T120000

początek wersji obiektu

2026-03-25T12:00

nazwa

strefa gospodarcza

oznaczenie

21SP

symbol

SP

obowiązuje od

2026-03-25

obowiązuje do

obecnie

status

w opracowaniu
<https://inspire.ec.europa.eu/codelist/ProcessStepGeneralValue/elaboration>

charakter ustalenia

ogólnie wiążące
<https://inspire.ec.europa.eu/codelist/RegulationNatureValue/generallyBinding>

profil podstawowy

teren produkcji
teren komunikacji
teren zieleni urządzonej
teren ogrodów działkowych
teren infrastruktury technicznej

profil dodatkowy

teren zieleni naturalnej
teren wód

maksymalna nadziemna intensywność zabudowy

1

maksymalny udział powierzchni zabudowy

70%

maksymalna wysokość zabudowy

15.0 m

minimalny udział powierzchni biologicznie czynnej

20%

geometria



plan

<https://www.gov.pl/zagospodarowanieprzestrzenne/app/AktPlanowaniaPrzestrzennego/PL.ZIPPZP.9463/060401-POG/1POG>

strefa planistyczna

PL.ZIPPZP.9463_060401-POG_1POG-21SN_20260325T120000

identyfier

<https://www.gov.pl/zagospodarowanieprzestrzenne/app/StrefaPlanistyczna/PL.ZIPPZP.9463/060401-POG/1POG-21SN/20260325T120000>

przestrzen nazw

PL.ZIPPZP.9463/060401-POG

lokalny id

1POG-21SN

wersja id

20260325T120000

poczatek wersji obiektu

2026-03-25T12:00

nazwa

strefa zieleni i rekreacji

oznaczenie

21SN

symbol

SN

obowiazuje od

2026-03-25

obowiazuje do

obecnie

status

w opracowaniu
<https://inspire.ec.europa.eu/codelist/ProcessStepGeneralValue/elaboration>

charakter ustalenia

ogólnie wiążące
<https://inspire.ec.europa.eu/codelist/RegulationNatureValue/generallyBinding>

profil podstawowy

teren zieleni urządzonej
teren plaży
teren wód
teren komunikacji
teren ogrodów działkowych
teren infrastruktury technicznej

profil dodatkowy

teren usług sportu i rekreacji
teren zieleni naturalnej

minimalny udział powierzchni biologicznie czynnej

95%

geometria



plan <https://www.gov.pl/zagospodarowanieprzestrzenne/app/AktPlanowaniaPrzestrzennego/PL.ZIPPZP.9463/060401-POG/1POG>

strefa planistyczna PL.ZIPPZP.9463_060401-POG_1POG-21SJ_20260325T120000

identyfier <https://www.gov.pl/zagospodarowanieprzestrzenne/app/StrefaPlanistyczna/PL.ZIPPZP.9463/060401-POG/1POG-21SJ/20260325T120000>

przestrzen nazw PL.ZIPPZP.9463/060401-POG

lokalny id 1POG-21SJ

wersja id 20260325T120000

poczatek wersji obiektu 2026-03-25T12:00

nazwa strefa wielofunkcyjna z zabudową mieszkaniową jednorodzinną

oznaczenie 21SJ

symbol SJ

obowiazuje od 2026-03-25

obowiazuje do obecnie

status w opracowaniu
<https://inspire.ec.europa.eu/codelist/ProcessStepGeneralValue/elaboration>

charakter ustalenia ogólnie wiążące
<https://inspire.ec.europa.eu/codelist/RegulationNatureValue/generallyBinding>

profil podstawowy teren zabudowy mieszkaniowej jednorodzinnej
teren usług
teren komunikacji
teren zieleni urządzonej
teren ogrodów działkowych
teren infrastruktury technicznej

profil dodatkowy teren zieleni naturalnej


maksymalna nadziemna intensywnosc zabudowy 2

maksymalny udzial powierzchni zabudowy 70%

maksymalna wysokosc zabudowy 11.0 m

minimalny udzial powierzchni biologicznie czynnej 10%

geometria



plan <https://www.gov.pl/zagospodarowanieprzestrzenne/app/AktPlanowaniaPrzestrzennego/PL.ZIPPZP.9463/060401-POG/1POG>

strefa planistyczna PL.ZIPPZP.9463_060401-POG_1POG-22SJ_20260325T120000

identyfier <https://www.gov.pl/zagospodarowanieprzestrzenne/app/StrefaPlanistyczna/PL.ZIPPZP.9463/060401-POG/1POG-22SJ/20260325T120000>

przestrzen nazw PL.ZIPPZP.9463/060401-POG

lokalny id 1POG-22SJ

wersja id 20260325T120000

początek wersji obiektu 2026-03-25T12:00

nazwa strefa wielofunkcyjna z zabudową mieszkaniową jednorodzinną

oznaczenie 22SJ

symbol SJ

obowiązuje od 2026-03-25

obowiązuje do obecnie

status w opracowaniu
<https://inspire.ec.europa.eu/codelist/ProcessStepGeneralValue/elaboration>

charakter ustalenia ogólnie wiążące
<https://inspire.ec.europa.eu/codelist/RegulationNatureValue/generallyBinding>

profil podstawowy teren zabudowy mieszkaniowej jednorodzinnej
teren usług
teren komunikacji
teren zieleni urządzonej
teren ogrodów działkowych
teren infrastruktury technicznej

profil dodatkowy teren zieleni naturalnej

maksymalna nadziemna intensywność zabudowy 1

maksymalny udział powierzchni zabudowy 60%

maksymalna wysokość zabudowy 12.0 m

minimalny udział powierzchni biologicznie czynnej 30%

geometria



plan

<https://www.gov.pl/zagospodarowanieprzestrzenne/app/AktPlanowaniaPrzestrzennego/PL.ZIPPZP.9463/060401-POG/1POG>

strefa planistyczna

PL.ZIPPZP.9463_060401-POG_1POG-22SU_20260325T120000

identyfier

<https://www.gov.pl/zagospodarowanieprzestrzenne/app/StrefaPlanistyczna/PL.ZIPPZP.9463/060401-POG/1POG-22SU/20260325T120000>

przestrzen nazw

PL.ZIPPZP.9463/060401-POG

lokalny id

1POG-22SU

wersja id

20260325T120000

początek wersji obiektu

2026-03-25T12:00

nazwa

strefa usługowa

oznaczenie

22SU

symbol

SU

obowiązuje od

2026-03-25

obowiązuje do

obecnie

status

w opracowaniu
<https://inspire.ec.europa.eu/codelist/ProcessStepGeneralValue/elaboration>

charakter ustalenia

ogólnie wiążące
<https://inspire.ec.europa.eu/codelist/RegulationNatureValue/generallyBinding>

profil podstawowy

teren usług
teren komunikacji
teren zieleni urządzonej
teren ogrodów działkowych
teren infrastruktury technicznej

profil dodatkowy

teren zieleni naturalnej

maksymalna nadziemna intensywność zabudowy

2.5

maksymalny udział powierzchni zabudowy

60%


maksymalna wysokość zabudowy

25.0 m

minimalny udział powierzchni biologicznie czynnej

20%

geometria



plan <https://www.gov.pl/zagospodarowanieprzestrzenne/app/AktPlanowaniaPrzestrzennego/PL.ZIPPZP.9463/060401-POG/1POG>

strefa planistyczna PL.ZIPPZP.9463_060401-POG_1POG-22SW_20260325T120000

identyfier <https://www.gov.pl/zagospodarowanieprzestrzenne/app/StrefaPlanistyczna/PL.ZIPPZP.9463/060401-POG/1POG-22SW/20260325T120000>

przestrzen nazw PL.ZIPPZP.9463/060401-POG

lokalny id 1POG-22SW

wersja id 20260325T120000

początek wersji obiektu 2026-03-25T12:00

nazwa strefa wielofunkcyjna z zabudową mieszkaniową wielorodzinną

oznaczenie 22SW

symbol SW

obowiązuje od 2026-03-25

obowiązuje do obecnie

status w opracowaniu
<https://inspire.ec.europa.eu/codelist/ProcessStepGeneralValue/elaboration>

charakter ustalenia ogólnie wiążące
<https://inspire.ec.europa.eu/codelist/RegulationNatureValue/generallyBinding>

profil podstawowy teren zabudowy mieszkaniowej wielorodzinnej
teren usług
teren komunikacji
teren zieleni urządzonej
teren ogrodów działkowych
teren infrastruktury technicznej

profil dodatkowy teren zabudowy mieszkaniowej jednorodzinnej
teren zieleni naturalnej

maksymalna nadziemna intensywność zabudowy 3

maksymalny udział powierzchni zabudowy 60%

maksymalna wysokość zabudowy 20.0 m

minimalny udział powierzchni biologicznie czynnej 30%

geometria



plan

<https://www.gov.pl/zagospodarowanieprzestrzenne/app/AktPlanowaniaPrzestrzennego/PL.ZIPPZP.9463/060401-POG/1POG>

strefa planistyczna

PL.ZIPPZP.9463_060401-POG_1POG-22SP_20260325T120000

identyfier

<https://www.gov.pl/zagospodarowanieprzestrzenne/app/StrefaPlanistyczna/PL.ZIPPZP.9463/060401-POG/1POG-22SP/20260325T120000>

przestrzen nazw

PL.ZIPPZP.9463/060401-POG

lokalny id

1POG-22SP

wersja id

20260325T120000

poczatek wersji obiektu

2026-03-25T12:00

nazwa

strefa gospodarcza

oznaczenie

22SP

symbol

SP

obowiazuje od

2026-03-25

obowiazuje do

obecnie

status

w opracowaniu
<https://inspire.ec.europa.eu/codelist/ProcessStepGeneralValue/elaboration>

charakter ustalenia

ogólnie wiążące
<https://inspire.ec.europa.eu/codelist/RegulationNatureValue/generallyBinding>

profil podstawowy

teren produkcji
teren komunikacji
teren zieleni urządzonej
teren ogrodów działkowych
teren infrastruktury technicznej

profil dodatkowy

teren usług
teren zieleni naturalnej

maksymalna nadziemna intensywnosc zabudowy

2.5

maksymalny udzial powierzchni zabudowy

70%

maksymalna wysokosc zabudowy

12.0 m

minimalny udzial powierzchni biologicznie czynnej

10%

geometria



plan <https://www.gov.pl/zagospodarowanieprzestrzenne/app/AktPlanowaniaPrzestrzennego/PL.ZIPPZP.9463/060401-POG/1POG>

strefa planistyczna PL.ZIPPZP.9463_060401-POG_1POG-22SO_20260325T120000

identyfier <https://www.gov.pl/zagospodarowanieprzestrzenne/app/StrefaPlanistyczna/PL.ZIPPZP.9463/060401-POG/1POG-22SO/20260325T120000>

przestrzen nazw PL.ZIPPZP.9463/060401-POG

lokalny id 1POG-22SO

wersja id 20260325T120000

poczatek wersji obiektu 2026-03-25T12:00

nazwa strefa otwarta

oznaczenie 22SO

symbol SO

obowiazuje od 2026-03-25

obowiazuje do obecnie

status w opracowaniu
<https://inspire.ec.europa.eu/codelist/ProcessStepGeneralValue/elaboration>

charakter ustalenia ogólnie wiążące
<https://inspire.ec.europa.eu/codelist/RegulationNatureValue/generallyBinding>

profil podstawowy teren rolnictwa z zakazem zabudowy
teren lasu
teren zieleni naturalnej
teren wód
teren komunikacji
teren ogrodów działkowych
teren infrastruktury technicznej

profil dodatkowy teren elektrowni słonecznej
teren zieleni urządzonej

geometria



plan

<https://www.gov.pl/zagospodarowanieprzestrzenne/app/AktPlanowaniaPrzestrzennego/PL.ZIPPZP.9463/060401-POG/1POG>

strefa planistyczna

PL.ZIPPZP.9463_060401-POG_1POG-22SN_20260325T120000

identyfier

<https://www.gov.pl/zagospodarowanieprzestrzenne/app/StrefaPlanistyczna/PL.ZIPPZP.9463/060401-POG/1POG-22SN/20260325T120000>

przestrzen nazw

PL.ZIPPZP.9463/060401-POG

lokalny id

1POG-22SN

wersja id

20260325T120000

poczatek wersji obiektu

2026-03-25T12:00

nazwa

strefa zieleni i rekreacji

oznaczenie

22SN

symbol

SN

obowiazuje od

2026-03-25

obowiazuje do

obecnie

status

w opracowaniu
<https://inspire.ec.europa.eu/codelist/ProcessStepGeneralValue/elaboration>

charakter ustalenia

ogólnie wiążące
<https://inspire.ec.europa.eu/codelist/RegulationNatureValue/generallyBinding>

profil podstawowy

teren zieleni urządzonej
teren plaży
teren wód
teren komunikacji
teren ogrodów działkowych
teren infrastruktury technicznej

profil dodatkowy

teren usług sportu i rekreacji
teren zieleni naturalnej
teren lasu

minimalny udział powierzchni biologicznie czynnej

50%

geometria



plan <https://www.gov.pl/zagospodarowanieprzestrzenne/app/AktPlanowaniaPrzestrzennego/PL.ZIPPZP.9463/060401-POG/1POG>

strefa planistyczna PL.ZIPPZP.9463_060401-POG_1POG-22SZ_20260325T120000

identyfier <https://www.gov.pl/zagospodarowanieprzestrzenne/app/StrefaPlanistyczna/PL.ZIPPZP.9463/060401-POG/1POG-22SZ/20260325T120000>

przestrzen nazw PL.ZIPPZP.9463/060401-POG

lokalny id 1POG-22SZ

wersja id 20260325T120000

poczatek wersji obiektu 2026-03-25T12:00

nazwa strefa wielofunkcyjna z zabudową zagrodową

oznaczenie 22SZ

symbol SZ

obowiazuje od 2026-03-25

obowiazuje do obecnie

status w opracowaniu
<https://inspire.ec.europa.eu/codelist/ProcessStepGeneralValue/elaboration>

charakter ustalenia ogólnie wiążące
<https://inspire.ec.europa.eu/codelist/RegulationNatureValue/generallyBinding>

profil podstawowy teren zabudowy zagrodowej
teren produkcji w gospodarstwach rolnych
teren akwakultury i obsługi rybactwa
teren komunikacji
teren zieleni urządzonej
teren ogrodów działkowych
teren infrastruktury technicznej

profil dodatkowy teren rolnictwa z zakazem zabudowy
teren usług
teren zieleni naturalnej

maksymalna nadziemna intensywnosc zabudowy 1.5


maksymalny udzial powierzchni zabudowy 50%

maksymalna wysokosc zabudowy 15.0 m

minimalny udzial powierzchni

biologicznie czynnej 30%

geometria



plan

<https://www.gov.pl/zagospodarowanieprzestrzenne/app/AktPlanowaniaPrzestrzennego/PL.ZIPPZP.9463/060401-POG/1POG>

strefa planistyczna

PL.ZIPPZP.9463_060401-POG_1POG-23SJ_20260325T120000

identyfier

<https://www.gov.pl/zagospodarowanieprzestrzenne/app/StrefaPlanistyczna/PL.ZIPPZP.9463/060401-POG/1POG-23SJ/20260325T120000>

przestrzen nazw

PL.ZIPPZP.9463/060401-POG

lokalny id

1POG-23SJ

wersja id

20260325T120000

początek wersji obiektu

2026-03-25T12:00

nazwa

strefa wielofunkcyjna z zabudową mieszkaniową jednorodzinną

oznaczenie

23SJ

symbol

SJ

obowiązuje od

2026-03-25

obowiązuje do

obecnie

status

w opracowaniu
<https://inspire.ec.europa.eu/codelist/ProcessStepGeneralValue/elaboration>

charakter ustalenia

ogólnie wiążące
<https://inspire.ec.europa.eu/codelist/RegulationNatureValue/generallyBinding>

profil podstawowy

teren zabudowy mieszkaniowej jednorodzinnej
teren usług
teren komunikacji
teren zieleni urządzonej
teren ogrodów działkowych
teren infrastruktury technicznej

profil dodatkowy

teren zieleni naturalnej
teren wód

maksymalna nadziemna intensywność zabudowy

1.2

maksymalny udział powierzchni zabudowy

60%

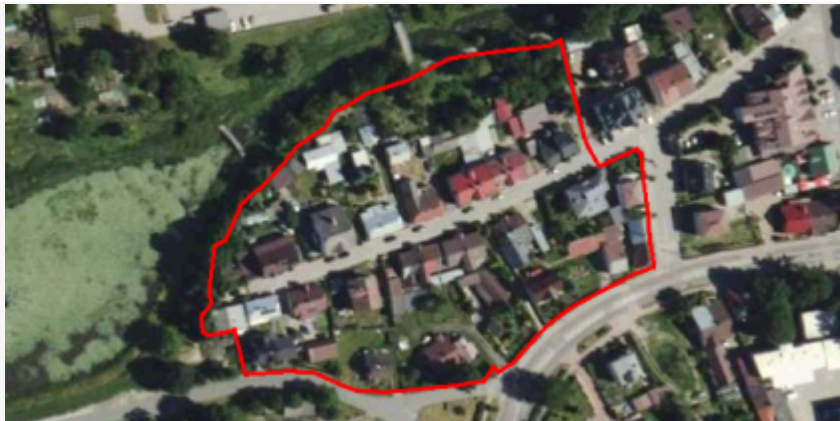
maksymalna wysokość zabudowy

12.0 m

minimalny udział powierzchni

biologicznie czynnej 30%

geometria



plan <https://www.gov.pl/zagospodarowanieprzestrzenne/app/AktPlanowaniaPrzestrzennego/PL.ZIPPZP.9463/060401-POG/1POG>

strefa planistyczna PL.ZIPPZP.9463_060401-POG_1POG-23SU_20260325T120000

identyfier <https://www.gov.pl/zagospodarowanieprzestrzenne/app/StrefaPlanistyczna/PL.ZIPPZP.9463/060401-POG/1POG-23SU/20260325T120000>

przestrzen nazw PL.ZIPPZP.9463/060401-POG

lokalny id 1POG-23SU

wersja id 20260325T120000

początek wersji obiektu 2026-03-25T12:00

nazwa strefa usługowa

oznaczenie 23SU

symbol SU

obowiązuje od 2026-03-25

obowiązuje do obecnie

status w opracowaniu
<https://inspire.ec.europa.eu/codelist/ProcessStepGeneralValue/elaboration>

charakter ustalenia ogólnie wiążące
<https://inspire.ec.europa.eu/codelist/RegulationNatureValue/generallyBinding>

profil podstawowy teren usług
teren komunikacji
teren zieleni urządzonej
teren ogrodów działkowych
teren infrastruktury technicznej

profil dodatkowy teren zieleni naturalnej

maksymalna nadziemna intensywność zabudowy 2

maksymalny udział powierzchni zabudowy 50%

maksymalna wysokość zabudowy 11.0 m

minimalny udział powierzchni biologicznie czynnej 30%

geometria



plan

<https://www.gov.pl/zagospodarowanieprzestrzenne/app/AktPlanowaniaPrzestrzennego/PL.ZIPPZP.9463/060401-POG/1POG>

strefa planistyczna

PL.ZIPPZP.9463_060401-POG_1POG-23SW_20260325T120000

identyfier

<https://www.gov.pl/zagospodarowanieprzestrzenne/app/StrefaPlanistyczna/PL.ZIPPZP.9463/060401-POG/1POG-23SW/20260325T120000>

przestrzen nazw

PL.ZIPPZP.9463/060401-POG

lokalny id

1POG-23SW

wersja id

20260325T120000

poczatek wersji obiektu

2026-03-25T12:00

nazwa

strefa wielofunkcyjna z zabudową mieszkaniową wielorodzinną

oznaczenie

23SW

symbol

SW

obowiazuje od

2026-03-25

obowiazuje do

obecnie

status

w opracowaniu
<https://inspire.ec.europa.eu/codelist/ProcessStepGeneralValue/elaboration>

charakter ustalenia

ogólnie wiążące
<https://inspire.ec.europa.eu/codelist/RegulationNatureValue/generallyBinding>

profil podstawowy

teren zabudowy mieszkaniowej wielorodzinnej
teren usług
teren komunikacji
teren zieleni urządzonej
teren ogrodów działkowych
teren infrastruktury technicznej

profil dodatkowy

teren zabudowy mieszkaniowej jednorodzinnej
teren zieleni naturalnej

maksymalna nadziemna intensywnosc zabudowy

3

maksymalny udzial powierzchni zabudowy

60%

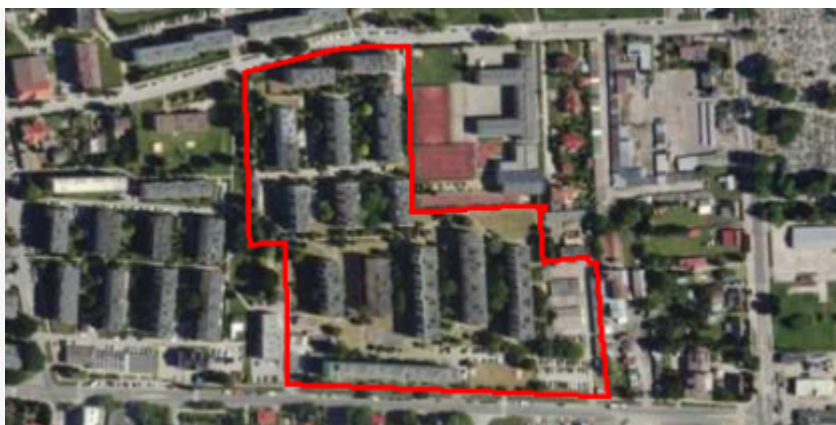
maksymalna wysokosc zabudowy

20.0 m

minimalny udzial powierzchni biologicznie czynnej

30%

geometria



plan

<https://www.gov.pl/zagospodarowanieprzestrzenne/app/AktPlanowaniaPrzestrzennego/PL.ZIPPZP.9463/060401-POG/1POG>

strefa planistyczna

PL.ZIPPZP.9463_060401-POG_1POG-23SO_20260325T120000

identyfier

<https://www.gov.pl/zagospodarowanieprzestrzenne/app/StrefaPlanistyczna/PL.ZIPPZP.9463/060401-POG/1POG-23SO/20260325T120000>

przestrzen nazw

PL.ZIPPZP.9463/060401-POG

lokalny id

1POG-23SO

wersja id

20260325T120000

początek wersji obiektu

2026-03-25T12:00

nazwa

strefa otwarta

oznaczenie

23SO

symbol

SO

obowiązuje od

2026-03-25

obowiązuje do

obecnie

status

w opracowaniu
<https://inspire.ec.europa.eu/codelist/ProcessStepGeneralValue/elaboration>

charakter ustalenia

ogólnie wiążące
<https://inspire.ec.europa.eu/codelist/RegulationNatureValue/generallyBinding>

profil podstawowy

teren rolnictwa z zakazem zabudowy
teren lasu
teren zieleni naturalnej
teren wód
teren komunikacji
teren ogrodów działkowych
teren infrastruktury technicznej

profil dodatkowy

teren zieleni urządzonej

geometria



plan <https://www.gov.pl/zagospodarowanieprzestrzenne/app/AktPlanowaniaPrzestrzennego/PL.ZIPPZP.9463/060401-POG/1POG>

strefa planistyczna PL.ZIPPZP.9463_060401-POG_1POG-23SZ_20260325T120000

identyfier <https://www.gov.pl/zagospodarowanieprzestrzenne/app/StrefaPlanistyczna/PL.ZIPPZP.9463/060401-POG/1POG-23SZ/20260325T120000>

przestrzen nazw PL.ZIPPZP.9463/060401-POG

lokalny id 1POG-23SZ

wersja id 20260325T120000

początek wersji obiektu 2026-03-25T12:00

nazwa strefa wielofunkcyjna z zabudową zagrodową

oznaczenie 23SZ

symbol SZ

obowiązuje od 2026-03-25

obowiązuje do obecnie

status w opracowaniu
<https://inspire.ec.europa.eu/codelist/ProcessStepGeneralValue/elaboration>

charakter ustalenia ogólnie wiążące
<https://inspire.ec.europa.eu/codelist/RegulationNatureValue/generallyBinding>

profil podstawowy teren zabudowy zagrodowej
teren produkcji w gospodarstwach rolnych
teren akwakultury i obsługi rybactwa
teren komunikacji
teren zieleni urządzonej
teren ogrodów działkowych
teren infrastruktury technicznej

profil dodatkowy teren rolnictwa z zakazem zabudowy
teren usług
teren zieleni naturalnej

maksymalna nadziemna intensywność zabudowy 1.5

maksymalny udział powierzchni zabudowy 50%

maksymalna wysokość zabudowy 15.0 m

minimalny udział powierzchni

biologicznie czynnej 30%

geometria



plan <https://www.gov.pl/zagospodarowanieprzestrzenne/app/AktPlanowaniaPrzestrzennego/PL.ZIPPZP.9463/060401-POG/1POG>

strefa planistyczna PL.ZIPPZP.9463_060401-POG_1POG-23SN_20260325T120000

identyfier <https://www.gov.pl/zagospodarowanieprzestrzenne/app/StrefaPlanistyczna/PL.ZIPPZP.9463/060401-POG/1POG-23SN/20260325T120000>

przestrzen nazw PL.ZIPPZP.9463/060401-POG

lokalny id 1POG-23SN

wersja id 20260325T120000

początek wersji obiektu 2026-03-25T12:00

nazwa strefa zieleni i rekreacji

oznaczenie 23SN

symbol SN

obowiązuje od 2026-03-25

obowiązuje do obecnie

status w opracowaniu
<https://inspire.ec.europa.eu/codelist/ProcessStepGeneralValue/elaboration>

charakter ustalenia ogólnie wiążące
<https://inspire.ec.europa.eu/codelist/RegulationNatureValue/generallyBinding>

profil podstawowy teren zieleni urządzonej
teren plaży
teren wód
teren komunikacji
teren ogrodów działkowych
teren infrastruktury technicznej

profil dodatkowy teren usług sportu i rekreacji
teren usług kultury i rozrywki
teren usług handlu detalicznego
teren usług gastronomii
teren usług turystyki
teren usług nauki
teren usług edukacji
teren usług zdrowia i pomocy społecznej
teren zieleni naturalnej

minimalny udział powierzchni

biologicznie czynnej 50%

geometria



plan <https://www.gov.pl/zagospodarowanieprzestrzenne/app/AktPlanowaniaPrzestrzennego/PL.ZIPPZP.9463/060401-POG/1POG>

strefa planistyczna PL.ZIPPZP.9463_060401-POG_1POG-23SP_20260325T120000

identyfier <https://www.gov.pl/zagospodarowanieprzestrzenne/app/StrefaPlanistyczna/PL.ZIPPZP.9463/060401-POG/1POG-23SP/20260325T120000>

przestrzen nazw PL.ZIPPZP.9463/060401-POG

lokalny id 1POG-23SP

wersja id 20260325T120000

początek wersji obiektu 2026-03-25T12:00

nazwa strefa gospodarcza

oznaczenie 23SP

symbol SP

obowiązuje od 2026-03-25

obowiązuje do obecnie

status w opracowaniu
<https://inspire.ec.europa.eu/codelist/ProcessStepGeneralValue/elaboration>

charakter ustalenia ogólnie wiążące
<https://inspire.ec.europa.eu/codelist/RegulationNatureValue/generallyBinding>

profil podstawowy teren produkcji
teren komunikacji
teren zieleni urządzonej
teren ogrodów działkowych
teren infrastruktury technicznej

profil dodatkowy teren usług
teren zieleni naturalnej

maksymalna nadziemna intensywność zabudowy 1.5

maksymalny udział powierzchni zabudowy 70%

maksymalna wysokość zabudowy 15.0 m

minimalny udział powierzchni biologicznie czynnej 20%

geometria



plan

<https://www.gov.pl/zagospodarowanieprzestrzenne/app/AktPlanowaniaPrzestrzennego/PL.ZIPPZP.9463/060401-POG/1POG>

strefa planistyczna

PL.ZIPPZP.9463_060401-POG_1POG-24SJ_20260325T120000

identyfier

<https://www.gov.pl/zagospodarowanieprzestrzenne/app/StrefaPlanistyczna/PL.ZIPPZP.9463/060401-POG/1POG-24SJ/20260325T120000>

przestrzen nazw

PL.ZIPPZP.9463/060401-POG

lokalny id

1POG-24SJ

wersja id

20260325T120000

początek wersji obiektu

2026-03-25T12:00

nazwa

strefa wielofunkcyjna z zabudową mieszkaniową jednorodzinną

oznaczenie

24SJ

symbol

SJ

obowiązuje od

2026-03-25

obowiązuje do

obecnie

status

w opracowaniu
<https://inspire.ec.europa.eu/codelist/ProcessStepGeneralValue/elaboration>

charakter ustalenia

ogólnie wiążące
<https://inspire.ec.europa.eu/codelist/RegulationNatureValue/generallyBinding>

profil podstawowy

teren zabudowy mieszkaniowej jednorodzinnej
teren usług
teren komunikacji
teren zieleni urządzonej
teren ogrodów działkowych
teren infrastruktury technicznej

profil dodatkowy

teren zieleni naturalnej
teren wód

maksymalna nadziemna intensywność zabudowy

1

maksymalny udział powierzchni zabudowy

70%


maksymalna wysokość zabudowy

9.0 m

minimalny udział powierzchni biologicznie czynnej

10%

geometria



plan

<https://www.gov.pl/zagospodarowanieprzestrzenne/app/AktPlanowaniaPrzestrzennego/PL.ZIPPZP.9463/060401-POG/1POG>

strefa planistyczna

PL.ZIPPZP.9463_060401-POG_1POG-24SU_20260325T120000

identyfier

<https://www.gov.pl/zagospodarowanieprzestrzenne/app/StrefaPlanistyczna/PL.ZIPPZP.9463/060401-POG/1POG-24SU/20260325T120000>

przestrzen nazw

PL.ZIPPZP.9463/060401-POG

lokalny id

1POG-24SU

wersja id

20260325T120000

początek wersji obiektu

2026-03-25T12:00

nazwa

strefa usługowa

oznaczenie

24SU

symbol

SU

obowiązuje od

2026-03-25

obowiązuje do

obecnie

status

w opracowaniu
<https://inspire.ec.europa.eu/codelist/ProcessStepGeneralValue/elaboration>

charakter ustalenia

ogólnie wiążące
<https://inspire.ec.europa.eu/codelist/RegulationNatureValue/generallyBinding>

profil podstawowy

teren usług
teren komunikacji
teren zieleni urządzonej
teren ogrodów działkowych
teren infrastruktury technicznej

profil dodatkowy

teren zieleni naturalnej

maksymalna nadziemna intensywność zabudowy

2.5

maksymalny udział powierzchni zabudowy

70%

maksymalna wysokość zabudowy

15.0 m

minimalny udział powierzchni biologicznie czynnej

10%

geometria



plan

<https://www.gov.pl/zagospodarowanieprzestrzenne/app/AktPlanowaniaPrzestrzennego/PL.ZIPPZP.9463/060401-POG/1POG>

strefa planistyczna

PL.ZIPPZP.9463_060401-POG_1POG-24SW_20260325T120000

identyfier

<https://www.gov.pl/zagospodarowanieprzestrzenne/app/StrefaPlanistyczna/PL.ZIPPZP.9463/060401-POG/1POG-24SW/20260325T120000>

przestrzen nazw

PL.ZIPPZP.9463/060401-POG

lokalny id

1POG-24SW

wersja id

20260325T120000

początek wersji obiektu

2026-03-25T12:00

nazwa

strefa wielofunkcyjna z zabudową mieszkaniową wielorodzinną

oznaczenie

24SW

symbol

SW

obowiązuje od

2026-03-25

obowiązuje do

obecnie

status

w opracowaniu
<https://inspire.ec.europa.eu/codelist/ProcessStepGeneralValue/elaboration>

charakter ustalenia

ogólnie wiążące
<https://inspire.ec.europa.eu/codelist/RegulationNatureValue/generallyBinding>

profil podstawowy

teren zabudowy mieszkaniowej wielorodzinnej
teren usług
teren komunikacji
teren zieleni urządzonej
teren ogrodów działkowych
teren infrastruktury technicznej

profil dodatkowy

teren zabudowy mieszkaniowej jednorodzinnej
teren zieleni naturalnej

maksymalna nadziemna intensywność zabudowy

3

maksymalny udział powierzchni zabudowy

60%

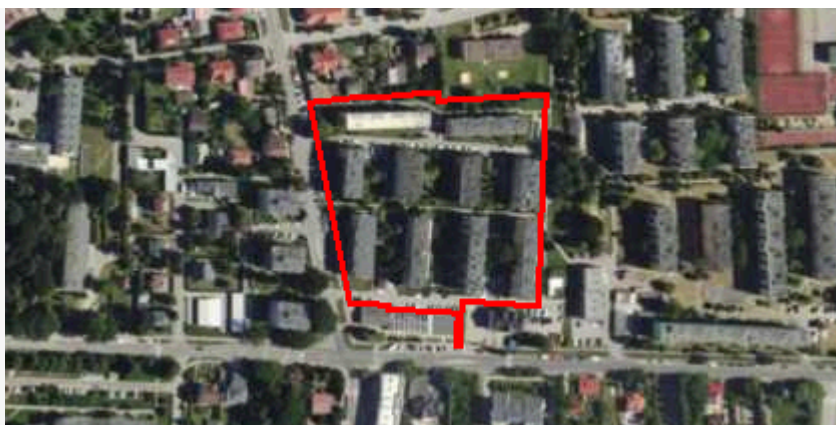
maksymalna wysokość zabudowy

20.0 m

minimalny udział powierzchni biologicznie czynnej

30%

geometria



plan

<https://www.gov.pl/zagospodarowanieprzestrzenne/app/AktPlanowaniaPrzestrzennego/PL.ZIPPZP.9463/060401-POG/1POG>

strefa planistyczna

PL.ZIPPZP.9463_060401-POG_1POG-24SO_20260325T120000

identyfier

<https://www.gov.pl/zagospodarowanieprzestrzenne/app/StrefaPlanistyczna/PL.ZIPPZP.9463/060401-POG/1POG-24SO/20260325T120000>

przestrzen nazw

PL.ZIPPZP.9463/060401-POG

lokalny id

1POG-24SO

wersja id

20260325T120000

początek wersji obiektu

2026-03-25T12:00

nazwa

strefa otwarta

oznaczenie

24SO

symbol

SO

obowiązuje od

2026-03-25

obowiązuje do

obecnie

status

w opracowaniu
<https://inspire.ec.europa.eu/codelist/ProcessStepGeneralValue/elaboration>

charakter ustalenia

ogólnie wiążące
<https://inspire.ec.europa.eu/codelist/RegulationNatureValue/generallyBinding>

profil podstawowy

teren rolnictwa z zakazem zabudowy
teren lasu
teren zieleni naturalnej
teren wód
teren komunikacji
teren ogrodów działkowych
teren infrastruktury technicznej

profil dodatkowy

teren zieleni urządzonej

geometria



plan <https://www.gov.pl/zagospodarowanieprzestrzenne/app/AktPlanowaniaPrzestrzennego/PL.ZIPPZP.9463/060401-POG/1POG>

strefa planistyczna PL.ZIPPZP.9463_060401-POG_1POG-24SP_20260325T120000

identyfier <https://www.gov.pl/zagospodarowanieprzestrzenne/app/StrefaPlanistyczna/PL.ZIPPZP.9463/060401-POG/1POG-24SP/20260325T120000>

przestrzen nazw PL.ZIPPZP.9463/060401-POG

lokalny id 1POG-24SP

wersja id 20260325T120000

poczatek wersji obiektu 2026-03-25T12:00

nazwa strefa gospodarcza

oznaczenie 24SP

symbol SP

obowiazuje od 2026-03-25

obowiazuje do obecnie

status w opracowaniu
<https://inspire.ec.europa.eu/codelist/ProcessStepGeneralValue/elaboration>

charakter ustalenia ogólnie wiążące
<https://inspire.ec.europa.eu/codelist/RegulationNatureValue/generallyBinding>

profil podstawowy teren produkcji
teren komunikacji
teren zieleni urządzonej
teren ogrodów działkowych
teren infrastruktury technicznej

profil dodatkowy teren usług
teren zieleni naturalnej
teren wód

maksymalna nadziemna intensywnosc zabudowy 1

maksymalny udzial powierzchni zabudowy 60%

maksymalna wysokosc zabudowy 15.0 m

minimalny udzial powierzchni biologicznie czynnej 20%

geometria



plan

<https://www.gov.pl/zagospodarowanieprzestrzenne/app/AktPlanowaniaPrzestrzennego/PL.ZIPPZP.9463/060401-POG/1POG>

strefa planistyczna

PL.ZIPPZP.9463_060401-POG_1POG-24SZ_20260325T120000

identyfier

<https://www.gov.pl/zagospodarowanieprzestrzenne/app/StrefaPlanistyczna/PL.ZIPPZP.9463/060401-POG/1POG-24SZ/20260325T120000>

przestrzen nazw

PL.ZIPPZP.9463/060401-POG

lokalny id

1POG-24SZ

wersja id

20260325T120000

początek wersji obiektu

2026-03-25T12:00

nazwa

strefa wielofunkcyjna z zabudową zagrodową

oznaczenie

24SZ

symbol

SZ

obowiązuje od

2026-03-25

obowiązuje do

obecnie

status

w opracowaniu
<https://inspire.ec.europa.eu/codelist/ProcessStepGeneralValue/elaboration>

charakter ustalenia

ogólnie wiążące
<https://inspire.ec.europa.eu/codelist/RegulationNatureValue/generallyBinding>

profil podstawowy

teren zabudowy zagrodowej
teren produkcji w gospodarstwach rolnych
teren akwakultury i obsługi rybactwa
teren komunikacji
teren zieleni urządzonej
teren ogrodów działkowych
teren infrastruktury technicznej

profil dodatkowy

teren rolnictwa z zakazem zabudowy
teren usług
teren zieleni naturalnej

maksymalna nadziemna intensywność zabudowy

1.5

maksymalny udział powierzchni zabudowy

50%

maksymalna wysokość zabudowy

15.0 m

minimalny udział powierzchni

biologicznie czynnej 30%

geometria



plan

<https://www.gov.pl/zagospodarowanieprzestrzenne/app/AktPlanowaniaPrzestrzennego/PL.ZIPPZP.9463/060401-POG/1POG>

strefa planistyczna

PL.ZIPPZP.9463_060401-POG_1POG-24SN_20260325T120000

identyfier

<https://www.gov.pl/zagospodarowanieprzestrzenne/app/StrefaPlanistyczna/PL.ZIPPZP.9463/060401-POG/1POG-24SN/20260325T120000>

przestrzen nazw

PL.ZIPPZP.9463/060401-POG

lokalny id

1POG-24SN

wersja id

20260325T120000

początek wersji obiektu

2026-03-25T12:00

nazwa

strefa zieleni i rekreacji

oznaczenie

24SN

symbol

SN

obowiązuje od

2026-03-25

obowiązuje do

obecnie

status

w opracowaniu
<https://inspire.ec.europa.eu/codelist/ProcessStepGeneralValue/elaboration>

charakter ustalenia

ogólnie wiążące
<https://inspire.ec.europa.eu/codelist/RegulationNatureValue/generallyBinding>

profil podstawowy

teren zieleni urządzonej
teren plaży
teren wód
teren komunikacji
teren ogrodów działkowych
teren infrastruktury technicznej

profil dodatkowy

teren usług sportu i rekreacji
teren zieleni naturalnej

minimalny udział powierzchni biologicznie czynnej

95%

geometria



plan <https://www.gov.pl/zagospodarowanieprzestrzenne/app/AktPlanowaniaPrzestrzennego/PL.ZIPPZP.9463/060401-POG/1POG>

strefa planistyczna PL.ZIPPZP.9463_060401-POG_1POG-25SJ_20260325T120000

identyfier <https://www.gov.pl/zagospodarowanieprzestrzenne/app/StrefaPlanistyczna/PL.ZIPPZP.9463/060401-POG/1POG-25SJ/20260325T120000>

przestrzen nazw PL.ZIPPZP.9463/060401-POG

lokalny id 1POG-25SJ

wersja id 20260325T120000

początek wersji obiektu 2026-03-25T12:00

nazwa strefa wielofunkcyjna z zabudową mieszkaniową jednorodzinną

oznaczenie 25SJ

symbol SJ

obowiązuje od 2026-03-25

obowiązuje do obecnie

status w opracowaniu
<https://inspire.ec.europa.eu/codelist/ProcessStepGeneralValue/elaboration>

charakter ustalenia ogólnie wiążące
<https://inspire.ec.europa.eu/codelist/RegulationNatureValue/generallyBinding>

profil podstawowy teren zabudowy mieszkaniowej jednorodzinnej
teren usług
teren komunikacji
teren zieleni urządzonej
teren ogrodów działkowych
teren infrastruktury technicznej

profil dodatkowy teren zieleni naturalnej
teren wód


maksymalna nadziemna intensywność zabudowy 1.5

maksymalny udział powierzchni zabudowy 60%

maksymalna wysokość zabudowy 13.0 m

minimalny udział powierzchni biologicznie czynnej 30%

geometria



plan

<https://www.gov.pl/zagospodarowanieprzestrzenne/app/AktPlanowaniaPrzestrzennego/PL.ZIPPZP.9463/060401-POG/1POG>

strefa planistyczna

PL.ZIPPZP.9463_060401-POG_1POG-25SU_20260325T120000

identyfier

<https://www.gov.pl/zagospodarowanieprzestrzenne/app/StrefaPlanistyczna/PL.ZIPPZP.9463/060401-POG/1POG-25SU/20260325T120000>

przestrzen nazw

PL.ZIPPZP.9463/060401-POG

lokalny id

1POG-25SU

wersja id

20260325T120000

początek wersji obiektu

2026-03-25T12:00

nazwa

strefa usługowa

oznaczenie

25SU

symbol

SU

obowiązuje od

2026-03-25

obowiązuje do

obecnie

status

w opracowaniu
<https://inspire.ec.europa.eu/codelist/ProcessStepGeneralValue/elaboration>

charakter ustalenia

ogólnie wiążące
<https://inspire.ec.europa.eu/codelist/RegulationNatureValue/generallyBinding>

profil podstawowy

teren usług
teren komunikacji
teren zieleni urządzonej
teren ogrodów działkowych
teren infrastruktury technicznej

profil dodatkowy

teren zieleni naturalnej

maksymalna nadziemna intensywność zabudowy

2

maksymalny udział powierzchni zabudowy

60%

maksymalna wysokość zabudowy

15.0 m

minimalny udział powierzchni biologicznie czynnej

30%

geometria



plan

<https://www.gov.pl/zagospodarowanieprzestrzenne/app/AktPlanowaniaPrzestrzennego/PL.ZIPPZP.9463/060401-POG/1POG>

strefa planistyczna

PL.ZIPPZP.9463_060401-POG_1POG-25SW_20260325T120000

identyfier

<https://www.gov.pl/zagospodarowanieprzestrzenne/app/StrefaPlanistyczna/PL.ZIPPZP.9463/060401-POG/1POG-25SW/20260325T120000>

przestrzen nazw

PL.ZIPPZP.9463/060401-POG

lokalny id

1POG-25SW

wersja id

20260325T120000

początek wersji obiektu

2026-03-25T12:00

nazwa

strefa wielofunkcyjna z zabudową mieszkaniową wielorodzinną

oznaczenie

25SW

symbol

SW

obowiązuje od

2026-03-25

obowiązuje do

obecnie

status

w opracowaniu
<https://inspire.ec.europa.eu/codelist/ProcessStepGeneralValue/elaboration>

charakter ustalenia

ogólnie wiążące
<https://inspire.ec.europa.eu/codelist/RegulationNatureValue/generallyBinding>

profil podstawowy

teren zabudowy mieszkaniowej wielorodzinnej
teren usług
teren komunikacji
teren zieleni urządzonej
teren ogrodów działkowych
teren infrastruktury technicznej

profil dodatkowy

teren zieleni naturalnej

maksymalna nadziemna intensywność zabudowy

3

maksymalny udział powierzchni zabudowy

60%

maksymalna wysokość zabudowy

20.0 m

minimalny udział powierzchni biologicznie czynnej

30%

geometria



plan <https://www.gov.pl/zagospodarowanieprzestrzenne/app/AktPlanowaniaPrzestrzennego/PL.ZIPPZP.9463/060401-POG/1POG>

strefa planistyczna PL.ZIPPZP.9463_060401-POG_1POG-25SO_20260325T120000

identyfier <https://www.gov.pl/zagospodarowanieprzestrzenne/app/StrefaPlanistyczna/PL.ZIPPZP.9463/060401-POG/1POG-25SO/20260325T120000>

przestrzen nazw PL.ZIPPZP.9463/060401-POG

lokalny id 1POG-25SO

wersja id 20260325T120000

poczatek wersji obiektu 2026-03-25T12:00

nazwa strefa otwarta

oznaczenie 25SO

symbol SO

obowiazuje od 2026-03-25

obowiazuje do obecnie

status w opracowaniu
<https://inspire.ec.europa.eu/codelist/ProcessStepGeneralValue/elaboration>

charakter ustalenia ogólnie wiążące
<https://inspire.ec.europa.eu/codelist/RegulationNatureValue/generallyBinding>

profil podstawowy teren rolnictwa z zakazem zabudowy
teren lasu
teren zieleni naturalnej
teren wód
teren komunikacji
teren ogrodów działkowych
teren infrastruktury technicznej

profil dodatkowy teren zieleni urządzonej

geometria



plan <https://www.gov.pl/zagospodarowanieprzestrzenne/app/AktPlanowaniaPrzestrzennego/PL.ZIPPZP.9463/060401-POG/1POG>

strefa planistyczna PL.ZIPPZP.9463_060401-POG_1POG-25SZ_20260325T120000

identyfier <https://www.gov.pl/zagospodarowanieprzestrzenne/app/StrefaPlanistyczna/PL.ZIPPZP.9463/060401-POG/1POG-25SZ/20260325T120000>

przestrzen nazw PL.ZIPPZP.9463/060401-POG

lokalny id 1POG-25SZ

wersja id 20260325T120000

początek wersji obiektu 2026-03-25T12:00

nazwa strefa wielofunkcyjna z zabudową zagrodową

oznaczenie 25SZ

symbol SZ

obowiązuje od 2026-03-25

obowiązuje do obecnie

status w opracowaniu
<https://inspire.ec.europa.eu/codelist/ProcessStepGeneralValue/elaboration>

charakter ustalenia ogólnie wiążące
<https://inspire.ec.europa.eu/codelist/RegulationNatureValue/generallyBinding>

profil podstawowy teren zabudowy zagrodowej
teren produkcji w gospodarstwach rolnych
teren akwakultury i obsługi rybactwa
teren komunikacji
teren zieleni urządzonej
teren ogrodów działkowych
teren infrastruktury technicznej

profil dodatkowy teren rolnictwa z zakazem zabudowy
teren usług
teren zieleni naturalnej

maksymalna nadziemna intensywność zabudowy 1.5

maksymalny udział powierzchni zabudowy 60%

maksymalna wysokość zabudowy 15.0 m

minimalny udział powierzchni

biologicznie czynnej 30%

geometria



plan

<https://www.gov.pl/zagospodarowanieprzestrzenne/app/AktPlanowaniaPrzestrzennego/PL.ZIPPZP.9463/060401-POG/1POG>

strefa planistyczna

PL.ZIPPZP.9463_060401-POG_1POG-25SN_20260325T120000

identyfier

<https://www.gov.pl/zagospodarowanieprzestrzenne/app/StrefaPlanistyczna/PL.ZIPPZP.9463/060401-POG/1POG-25SN/20260325T120000>

przestrzen nazw

PL.ZIPPZP.9463/060401-POG

lokalny id

1POG-25SN

wersja id

20260325T120000

początek wersji obiektu

2026-03-25T12:00

nazwa

strefa zieleni i rekreacji

oznaczenie

25SN

symbol

SN

obowiązuje od

2026-03-25

obowiązuje do

obecnie

status

w opracowaniu
<https://inspire.ec.europa.eu/codelist/ProcessStepGeneralValue/elaboration>

charakter ustalenia

ogólnie wiążące
<https://inspire.ec.europa.eu/codelist/RegulationNatureValue/generallyBinding>

profil podstawowy

teren zieleni urządzonej
teren plaży
teren wód
teren komunikacji
teren ogrodów działkowych
teren infrastruktury technicznej

profil dodatkowy

teren usług sportu i rekreacji
teren zieleni naturalnej

minimalny udział powierzchni biologicznie czynnej

95%

geometria



plan <https://www.gov.pl/zagospodarowanieprzestrzenne/app/AktPlanowaniaPrzestrzennego/PL.ZIPPZP.9463/060401-POG/1POG>

strefa planistyczna PL.ZIPPZP.9463_060401-POG_1POG-25SP_20260325T120000

identyfier <https://www.gov.pl/zagospodarowanieprzestrzenne/app/StrefaPlanistyczna/PL.ZIPPZP.9463/060401-POG/1POG-25SP/20260325T120000>

przestrzen nazw PL.ZIPPZP.9463/060401-POG

lokalny id 1POG-25SP

wersja id 20260325T120000

poczatek wersji obiektu 2026-03-25T12:00

nazwa strefa gospodarcza

oznaczenie 25SP

symbol SP

obowiazuje od 2026-03-25

obowiazuje do obecnie

status w opracowaniu
<https://inspire.ec.europa.eu/codelist/ProcessStepGeneralValue/elaboration>

charakter ustalenia ogólnie wiążące
<https://inspire.ec.europa.eu/codelist/RegulationNatureValue/generallyBinding>

profil podstawowy teren produkcji
teren komunikacji
teren zieleni urządzonej
teren ogrodów działkowych
teren infrastruktury technicznej

profil dodatkowy teren usług
teren zieleni naturalnej
teren wód

maksymalna nadziemna intensywnosc zabudowy 1.5

maksymalny udzial powierzchni zabudowy 90%

maksymalna wysokosc zabudowy 15.0 m

minimalny udzial powierzchni biologicznie czynnej 20%

geometria



plan

<https://www.gov.pl/zagospodarowanieprzestrzenne/app/AktPlanowaniaPrzestrzennego/PL.ZIPPZP.9463/060401-POG/1POG>

strefa planistyczna

PL.ZIPPZP.9463_060401-POG_1POG-26SJ_20260325T120000

identyfier

<https://www.gov.pl/zagospodarowanieprzestrzenne/app/StrefaPlanistyczna/PL.ZIPPZP.9463/060401-POG/1POG-26SJ/20260325T120000>

przestrzen nazw

PL.ZIPPZP.9463/060401-POG

lokalny id

1POG-26SJ

wersja id

20260325T120000

początek wersji obiektu

2026-03-25T12:00

nazwa

strefa wielofunkcyjna z zabudową mieszkaniową jednorodzinną

oznaczenie

26SJ

symbol

SJ

obowiązuje od

2026-03-25

obowiązuje do

obecnie

status

w opracowaniu
<https://inspire.ec.europa.eu/codelist/ProcessStepGeneralValue/elaboration>

charakter ustalenia

ogólnie wiążące
<https://inspire.ec.europa.eu/codelist/RegulationNatureValue/generallyBinding>

profil podstawowy

teren zabudowy mieszkaniowej jednorodzinnej
teren usług
teren komunikacji
teren zieleni urządzonej
teren ogrodów działkowych
teren infrastruktury technicznej

profil dodatkowy

teren zieleni naturalnej
teren wód

maksymalna nadziemna intensywność zabudowy

1.5

maksymalny udział powierzchni zabudowy

70%

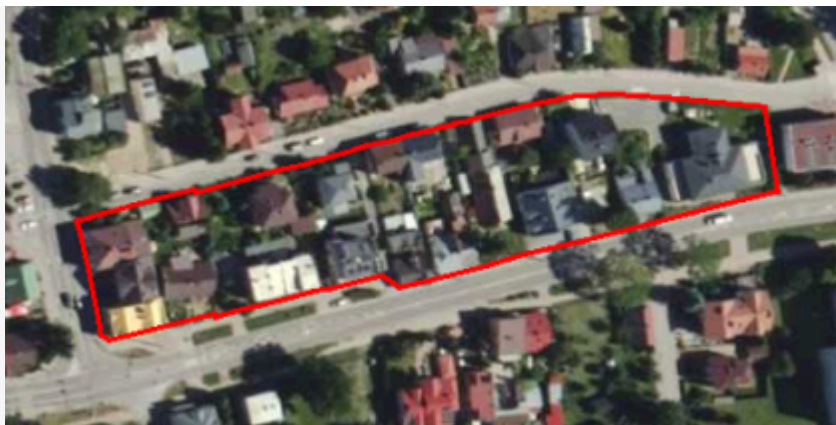
maksymalna wysokość zabudowy

12.0 m

minimalny udział powierzchni biologicznie czynnej

10%

geometria



plan

<https://www.gov.pl/zagospodarowanieprzestrzenne/app/AktPlanowaniaPrzestrzennego/PL.ZIPPZP.9463/060401-POG/1POG>

strefa planistyczna

PL.ZIPPZP.9463_060401-POG_1POG-26SU_20260325T120000

identyfier

<https://www.gov.pl/zagospodarowanieprzestrzenne/app/StrefaPlanistyczna/PL.ZIPPZP.9463/060401-POG/1POG-26SU/20260325T120000>

przestrzen nazw

PL.ZIPPZP.9463/060401-POG

lokalny id

1POG-26SU

wersja id

20260325T120000

poczatek wersji obiektu

2026-03-25T12:00

nazwa

strefa usługowa

oznaczenie

26SU

symbol

SU

obowiazuje od

2026-03-25

obowiazuje do

obecnie

status

w opracowaniu
<https://inspire.ec.europa.eu/codelist/ProcessStepGeneralValue/elaboration>

charakter ustalenia

ogólnie wiążące
<https://inspire.ec.europa.eu/codelist/RegulationNatureValue/generallyBinding>

profil podstawowy

teren usług
teren komunikacji
teren zieleni urządzonej
teren ogrodów działkowych
teren infrastruktury technicznej

profil dodatkowy

teren zieleni naturalnej

maksymalna nadziemna intensywnosc zabudowy

2.5

maksymalny udzial powierzchni zabudowy

70%

maksymalna wysokosc zabudowy

15.0 m

minimalny udzial powierzchni biologicznie czynnej

10%

geometria



plan

<https://www.gov.pl/zagospodarowanieprzestrzenne/app/AktPlanowaniaPrzestrzennego/PL.ZIPPZP.9463/060401-POG/1POG>

strefa planistyczna

PL.ZIPPZP.9463_060401-POG_1POG-26SW_20260325T120000

identyfier

<https://www.gov.pl/zagospodarowanieprzestrzenne/app/StrefaPlanistyczna/PL.ZIPPZP.9463/060401-POG/1POG-26SW/20260325T120000>

przestrzen nazw

PL.ZIPPZP.9463/060401-POG

lokalny id

1POG-26SW

wersja id

20260325T120000

początek wersji obiektu

2026-03-25T12:00

nazwa

strefa wielofunkcyjna z zabudową mieszkaniową wielorodzinną

oznaczenie

26SW

symbol

SW

obowiązuje od

2026-03-25

obowiązuje do

obecnie

status

w opracowaniu
<https://inspire.ec.europa.eu/codelist/ProcessStepGeneralValue/elaboration>

charakter ustalenia

ogólnie wiążące
<https://inspire.ec.europa.eu/codelist/RegulationNatureValue/generallyBinding>

profil podstawowy

teren zabudowy mieszkaniowej wielorodzinnej
teren usług
teren komunikacji
teren zieleni urządzonej
teren ogrodów działkowych
teren infrastruktury technicznej

profil dodatkowy

teren zabudowy mieszkaniowej jednorodzinnej
teren zieleni naturalnej

maksymalna nadziemna intensywność zabudowy

3

maksymalny udział powierzchni zabudowy

70%

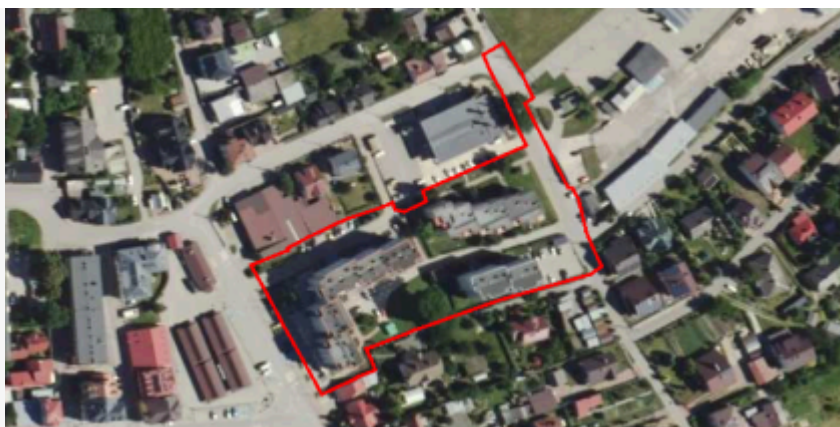
maksymalna wysokość zabudowy

18.0 m

minimalny udział powierzchni biologicznie czynnej

20%

geometria



plan

<https://www.gov.pl/zagospodarowanieprzestrzenne/app/AktPlanowaniaPrzestrzennego/PL.ZIPPZP.9463/060401-POG/1POG>

strefa planistyczna

PL.ZIPPZP.9463_060401-POG_1POG-26SO_20260325T120000

identyfier

<https://www.gov.pl/zagospodarowanieprzestrzenne/app/StrefaPlanistyczna/PL.ZIPPZP.9463/060401-POG/1POG-26SO/20260325T120000>

przestrzen nazw

PL.ZIPPZP.9463/060401-POG

lokalny id

1POG-26SO

wersja id

20260325T120000

poczatek wersji obiektu

2026-03-25T12:00

nazwa

strefa otwarta

oznaczenie

26SO

symbol

SO

obowiazuje od

2026-03-25

obowiazuje do

obecnie

status

w opracowaniu
<https://inspire.ec.europa.eu/codelist/ProcessStepGeneralValue/elaboration>

charakter ustalenia

ogólnie wiążące
<https://inspire.ec.europa.eu/codelist/RegulationNatureValue/generallyBinding>

profil podstawowy

teren rolnictwa z zakazem zabudowy
teren lasu
teren zieleni naturalnej
teren wód
teren komunikacji
teren ogrodów działkowych
teren infrastruktury technicznej

profil dodatkowy

teren zieleni urządzonej

geometria



plan <https://www.gov.pl/zagospodarowanieprzestrzenne/app/AktPlanowaniaPrzestrzennego/PL.ZIPPZP.9463/060401-POG/1POG>

strefa planistyczna PL.ZIPPZP.9463_060401-POG_1POG-26SZ_20260325T120000

identyfier <https://www.gov.pl/zagospodarowanieprzestrzenne/app/StrefaPlanistyczna/PL.ZIPPZP.9463/060401-POG/1POG-26SZ/20260325T120000>

przestrzen nazw PL.ZIPPZP.9463/060401-POG

lokalny id 1POG-26SZ

wersja id 20260325T120000

poczatek wersji obiektu 2026-03-25T12:00

nazwa strefa wielofunkcyjna z zabudową zagrodową

oznaczenie 26SZ

symbol SZ

obowiazuje od 2026-03-25

obowiazuje do obecnie

status w opracowaniu
<https://inspire.ec.europa.eu/codelist/ProcessStepGeneralValue/elaboration>

charakter ustalenia ogólnie wiążące
<https://inspire.ec.europa.eu/codelist/RegulationNatureValue/generallyBinding>

profil podstawowy teren zabudowy zagrodowej
teren produkcji w gospodarstwach rolnych
teren akwakultury i obsługi rybactwa
teren komunikacji
teren zieleni urządzonej
teren ogrodów działkowych
teren infrastruktury technicznej

profil dodatkowy teren rolnictwa z zakazem zabudowy
teren usług
teren zieleni naturalnej

maksymalna nadziemna intensywnosc zabudowy 1.5

maksymalny udzial powierzchni zabudowy 60%

maksymalna wysokosc zabudowy 15.0 m

minimalny udzial powierzchni

biologicznie czynnej 30%

geometria



plan

<https://www.gov.pl/zagospodarowanieprzestrzenne/app/AktPlanowaniaPrzestrzennego/PL.ZIPPZP.9463/060401-POG/1POG>

strefa planistyczna

PL.ZIPPZP.9463_060401-POG_1POG-26SN_20260325T120000

identyfier

<https://www.gov.pl/zagospodarowanieprzestrzenne/app/StrefaPlanistyczna/PL.ZIPPZP.9463/060401-POG/1POG-26SN/20260325T120000>

przestrzen nazw

PL.ZIPPZP.9463/060401-POG

lokalny id

1POG-26SN

wersja id

20260325T120000

początek wersji obiektu

2026-03-25T12:00

nazwa

strefa zieleni i rekreacji

oznaczenie

26SN

symbol

SN

obowiązuje od

2026-03-25

obowiązuje do

obecnie

status

w opracowaniu
<https://inspire.ec.europa.eu/codelist/ProcessStepGeneralValue/elaboration>

charakter ustalenia

ogólnie wiążące
<https://inspire.ec.europa.eu/codelist/RegulationNatureValue/generallyBinding>

profil podstawowy

teren zieleni urządzonej
teren plaży
teren wód
teren komunikacji
teren ogrodów działkowych
teren infrastruktury technicznej

profil dodatkowy

teren usług sportu i rekreacji
teren usług kultury i rozrywki
teren usług handlu detalicznego
teren usług gastronomii
teren usług turystyki
teren usług nauki
teren usług edukacji
teren usług zdrowia i pomocy społecznej
teren zieleni naturalnej

minimalny udział powierzchni

biologicznie czynnej 50%

geometria



plan

<https://www.gov.pl/zagospodarowanieprzestrzenne/app/AktPlanowaniaPrzestrzennego/PL.ZIPPZP.9463/060401-POG/1POG>

strefa planistyczna

PL.ZIPPZP.9463_060401-POG_1POG-26SP_20260325T120000

identyfier

<https://www.gov.pl/zagospodarowanieprzestrzenne/app/StrefaPlanistyczna/PL.ZIPPZP.9463/060401-POG/1POG-26SP/20260325T120000>

przestrzen nazw

PL.ZIPPZP.9463/060401-POG

lokalny id

1POG-26SP

wersja id

20260325T120000

początek wersji obiektu

2026-03-25T12:00

nazwa

strefa gospodarcza

oznaczenie

26SP

symbol

SP

obowiązuje od

2026-03-25

obowiązuje do

obecnie

status

w opracowaniu
<https://inspire.ec.europa.eu/codelist/ProcessStepGeneralValue/elaboration>

charakter ustalenia

ogólnie wiążące
<https://inspire.ec.europa.eu/codelist/RegulationNatureValue/generallyBinding>

profil podstawowy

teren produkcji
teren komunikacji
teren zieleni urządzonej
teren ogrodów działkowych
teren infrastruktury technicznej

profil dodatkowy

teren usług
teren zieleni naturalnej

maksymalna nadziemna intensywność zabudowy

1.5

maksymalny udział powierzchni zabudowy

70%

maksymalna wysokość zabudowy

15.0 m

minimalny udział powierzchni biologicznie czynnej

20%

geometria



plan

<https://www.gov.pl/zagospodarowanieprzestrzenne/app/AktPlanowaniaPrzestrzennego/PL.ZIPPZP.9463/060401-POG/1POG>

strefa planistyczna

PL.ZIPPZP.9463_060401-POG_1POG-27SJ_20260325T120000

identyfier

<https://www.gov.pl/zagospodarowanieprzestrzenne/app/StrefaPlanistyczna/PL.ZIPPZP.9463/060401-POG/1POG-27SJ/20260325T120000>

przestrzen nazw

PL.ZIPPZP.9463/060401-POG

lokalny id

1POG-27SJ

wersja id

20260325T120000

początek wersji obiektu

2026-03-25T12:00

nazwa

strefa wielofunkcyjna z zabudową mieszkaniową jednorodzinną

oznaczenie

27SJ

symbol

SJ

obowiązuje od

2026-03-25

obowiązuje do

obecnie

status

w opracowaniu
<https://inspire.ec.europa.eu/codelist/ProcessStepGeneralValue/elaboration>

charakter ustalenia

ogólnie wiążące
<https://inspire.ec.europa.eu/codelist/RegulationNatureValue/generallyBinding>

profil podstawowy

teren zabudowy mieszkaniowej jednorodzinnej
teren usług
teren komunikacji
teren zieleni urządzonej
teren ogrodów działkowych
teren infrastruktury technicznej

profil dodatkowy

teren zieleni naturalnej

maksymalna nadziemna intensywność zabudowy

1

maksymalny udział powierzchni zabudowy

60%

maksymalna wysokość zabudowy

12.0 m

minimalny udział powierzchni biologicznie czynnej

30%

geometria



plan <https://www.gov.pl/zagospodarowanieprzestrzenne/app/AktPlanowaniaPrzestrzennego/PL.ZIPPZP.9463/060401-POG/1POG>

strefa planistyczna PL.ZIPPZP.9463_060401-POG_1POG-27SU_20260325T120000

identyfier <https://www.gov.pl/zagospodarowanieprzestrzenne/app/StrefaPlanistyczna/PL.ZIPPZP.9463/060401-POG/1POG-27SU/20260325T120000>

przestrzen nazw PL.ZIPPZP.9463/060401-POG

lokalny id 1POG-27SU

wersja id 20260325T120000

początek wersji obiektu 2026-03-25T12:00

nazwa strefa usługowa

oznaczenie 27SU

symbol SU

obowiązuje od 2026-03-25

obowiązuje do obecnie

status w opracowaniu
<https://inspire.ec.europa.eu/codelist/ProcessStepGeneralValue/elaboration>

charakter ustalenia ogólnie wiążące
<https://inspire.ec.europa.eu/codelist/RegulationNatureValue/generallyBinding>

profil podstawowy teren usług
teren komunikacji
teren zieleni urządzonej
teren ogrodów działkowych
teren infrastruktury technicznej

profil dodatkowy teren zieleni naturalnej


maksymalna nadziemna intensywność zabudowy 2

maksymalny udział powierzchni zabudowy 60%

maksymalna wysokość zabudowy 15.0 m

minimalny udział powierzchni biologicznie czynnej 20%

geometria



plan <https://www.gov.pl/zagospodarowanieprzestrzenne/app/AktPlanowaniaPrzestrzennego/PL.ZIPPZP.9463/060401-POG/1POG>

strefa planistyczna PL.ZIPPZP.9463_060401-POG_1POG-27SW_20260325T120000

identyfier <https://www.gov.pl/zagospodarowanieprzestrzenne/app/StrefaPlanistyczna/PL.ZIPPZP.9463/060401-POG/1POG-27SW/20260325T120000>

przestrzen nazw PL.ZIPPZP.9463/060401-POG

lokalny id 1POG-27SW

wersja id 20260325T120000

początek wersji obiektu 2026-03-25T12:00

nazwa strefa wielofunkcyjna z zabudową mieszkaniową wielorodzinną

oznaczenie 27SW

symbol SW

obowiązuje od 2026-03-25

obowiązuje do obecnie

status w opracowaniu
<https://inspire.ec.europa.eu/codelist/ProcessStepGeneralValue/elaboration>

charakter ustalenia ogólnie wiążące
<https://inspire.ec.europa.eu/codelist/RegulationNatureValue/generallyBinding>

profil podstawowy teren zabudowy mieszkaniowej wielorodzinnej
teren usług
teren komunikacji
teren zieleni urządzonej
teren ogrodów działkowych
teren infrastruktury technicznej

profil dodatkowy teren zabudowy mieszkaniowej jednorodzinnej
teren zieleni naturalnej

maksymalna nadziemna intensywność zabudowy 2.2

maksymalny udział powierzchni zabudowy 60%

maksymalna wysokość zabudowy 15.0 m

minimalny udział powierzchni biologicznie czynnej 30%

geometria



plan

<https://www.gov.pl/zagospodarowanieprzestrzenne/app/AktPlanowaniaPrzestrzennego/PL.ZIPPZP.9463/060401-POG/1POG>

strefa planistyczna

PL.ZIPPZP.9463_060401-POG_1POG-27SO_20260325T120000

identyfier

<https://www.gov.pl/zagospodarowanieprzestrzenne/app/StrefaPlanistyczna/PL.ZIPPZP.9463/060401-POG/1POG-27SO/20260325T120000>

przestrzen nazw

PL.ZIPPZP.9463/060401-POG

lokalny id

1POG-27SO

wersja id

20260325T120000

poczatek wersji obiektu

2026-03-25T12:00

nazwa

strefa otwarta

oznaczenie

27SO

symbol

SO

obowiazuje od

2026-03-25

obowiazuje do

obecnie

status

w opracowaniu
<https://inspire.ec.europa.eu/codelist/ProcessStepGeneralValue/elaboration>

charakter ustalenia

ogólnie wiążące
<https://inspire.ec.europa.eu/codelist/RegulationNatureValue/generallyBinding>

profil podstawowy

teren rolnictwa z zakazem zabudowy
teren lasu
teren zieleni naturalnej
teren wód
teren komunikacji
teren ogrodów działkowych
teren infrastruktury technicznej

profil dodatkowy

teren zieleni urządzonej

geometria



plan <https://www.gov.pl/zagospodarowanieprzestrzenne/app/AktPlanowaniaPrzestrzennego/PL.ZIPPZP.9463/060401-POG/1POG>

strefa planistyczna PL.ZIPPZP.9463_060401-POG_1POG-27SZ_20260325T120000

identyfier <https://www.gov.pl/zagospodarowanieprzestrzenne/app/StrefaPlanistyczna/PL.ZIPPZP.9463/060401-POG/1POG-27SZ/20260325T120000>

przestrzen nazw PL.ZIPPZP.9463/060401-POG

lokalny id 1POG-27SZ

wersja id 20260325T120000

poczatek wersji obiektu 2026-03-25T12:00

nazwa strefa wielofunkcyjna z zabudową zagrodową

oznaczenie 27SZ

symbol SZ

obowiazuje od 2026-03-25

obowiazuje do obecnie

status w opracowaniu
<https://inspire.ec.europa.eu/codelist/ProcessStepGeneralValue/elaboration>

charakter ustalenia ogólnie wiążące
<https://inspire.ec.europa.eu/codelist/RegulationNatureValue/generallyBinding>

profil podstawowy teren zabudowy zagrodowej
teren produkcji w gospodarstwach rolnych
teren akwakultury i obsługi rybactwa
teren komunikacji
teren zieleni urządzonej
teren ogrodów działkowych
teren infrastruktury technicznej

profil dodatkowy teren rolnictwa z zakazem zabudowy
teren usług
teren zieleni naturalnej

maksymalna nadziemna intensywnosc zabudowy 1

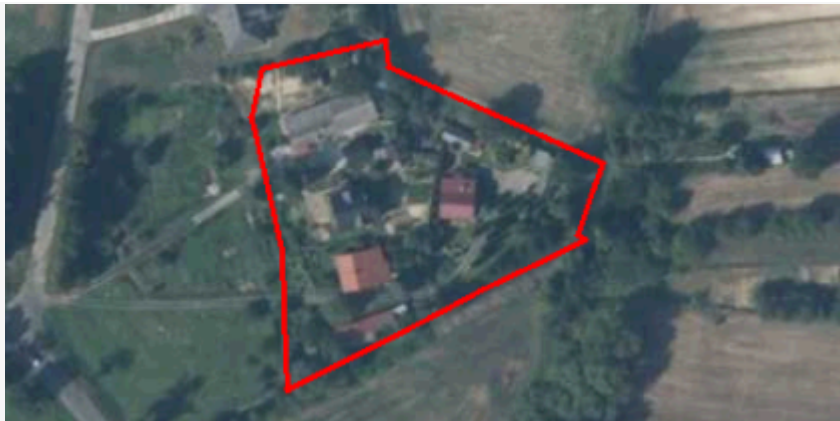
maksymalny udzial powierzchni zabudowy 60%

maksymalna wysokosc zabudowy 15.0 m

minimalny udzial powierzchni

biologicznie czynnej 30%

geometria



plan

<https://www.gov.pl/zagospodarowanieprzestrzenne/app/AktPlanowaniaPrzestrzennego/PL.ZIPPZP.9463/060401-POG/1POG>

strefa planistyczna

PL.ZIPPZP.9463_060401-POG_1POG-27SN_20260325T120000

identyfier

<https://www.gov.pl/zagospodarowanieprzestrzenne/app/StrefaPlanistyczna/PL.ZIPPZP.9463/060401-POG/1POG-27SN/20260325T120000>

przestrzen nazw

PL.ZIPPZP.9463/060401-POG

lokalny id

1POG-27SN

wersja id

20260325T120000

początek wersji obiektu

2026-03-25T12:00

nazwa

strefa zieleni i rekreacji

oznaczenie

27SN

symbol

SN

obowiązuje od

2026-03-25

obowiązuje do

obecnie

status

w opracowaniu
<https://inspire.ec.europa.eu/codelist/ProcessStepGeneralValue/elaboration>

charakter ustalenia

ogólnie wiążące
<https://inspire.ec.europa.eu/codelist/RegulationNatureValue/generallyBinding>

profil podstawowy

teren zieleni urządzonej
teren plaży
teren wód
teren komunikacji
teren ogrodów działkowych
teren infrastruktury technicznej


profil dodatkowy

teren zieleni naturalnej

minimalny udział powierzchni biologicznie czynnej

90%

geometria



plan <https://www.gov.pl/zagospodarowanieprzestrzenne/app/AktPlanowaniaPrzestrzennego/PL.ZIPPZP.9463/060401-POG/1POG>

strefa planistyczna PL.ZIPPZP.9463_060401-POG_1POG-28SJ_20260325T120000

identyfier <https://www.gov.pl/zagospodarowanieprzestrzenne/app/StrefaPlanistyczna/PL.ZIPPZP.9463/060401-POG/1POG-28SJ/20260325T120000>

przestrzen nazw PL.ZIPPZP.9463/060401-POG

lokalny id 1POG-28SJ

wersja id 20260325T120000

początek wersji obiektu 2026-03-25T12:00

nazwa strefa wielofunkcyjna z zabudową mieszkaniową jednorodzinną

oznaczenie 28SJ

symbol SJ

obowiązuje od 2026-03-25

obowiązuje do obecnie

status w opracowaniu
<https://inspire.ec.europa.eu/codelist/ProcessStepGeneralValue/elaboration>

charakter ustalenia ogólnie wiążące
<https://inspire.ec.europa.eu/codelist/RegulationNatureValue/generallyBinding>

profil podstawowy teren zabudowy mieszkaniowej jednorodzinnej
teren usług
teren komunikacji
teren zieleni urządzonej
teren ogrodów działkowych
teren infrastruktury technicznej

profil dodatkowy teren zieleni naturalnej

maksymalna nadziemna intensywność zabudowy 1.5

maksymalny udział powierzchni zabudowy 50%

maksymalna wysokość zabudowy 11.0 m

minimalny udział powierzchni biologicznie czynnej 30%

geometria



plan

<https://www.gov.pl/zagospodarowanieprzestrzenne/app/AktPlanowaniaPrzestrzennego/PL.ZIPPZP.9463/060401-POG/1POG>

strefa planistyczna

PL.ZIPPZP.9463_060401-POG_1POG-28SU_20260325T120000

identyfier

<https://www.gov.pl/zagospodarowanieprzestrzenne/app/StrefaPlanistyczna/PL.ZIPPZP.9463/060401-POG/1POG-28SU/20260325T120000>

przestrzen nazw

PL.ZIPPZP.9463/060401-POG

lokalny id

1POG-28SU

wersja id

20260325T120000

poczatek wersji obiektu

2026-03-25T12:00

nazwa

strefa usługowa

oznaczenie

28SU

symbol

SU

obowiazuje od

2026-03-25

obowiazuje do

obecnie

status

w opracowaniu
<https://inspire.ec.europa.eu/codelist/ProcessStepGeneralValue/elaboration>

charakter ustalenia

ogólnie wiążące
<https://inspire.ec.europa.eu/codelist/RegulationNatureValue/generallyBinding>

profil podstawowy

teren usług
teren komunikacji
teren zieleni urządzonej
teren ogrodów działkowych
teren infrastruktury technicznej

profil dodatkowy

teren zieleni naturalnej

maksymalna nadziemna intensywnosc zabudowy

2.5

maksymalny udzial powierzchni zabudowy

80%

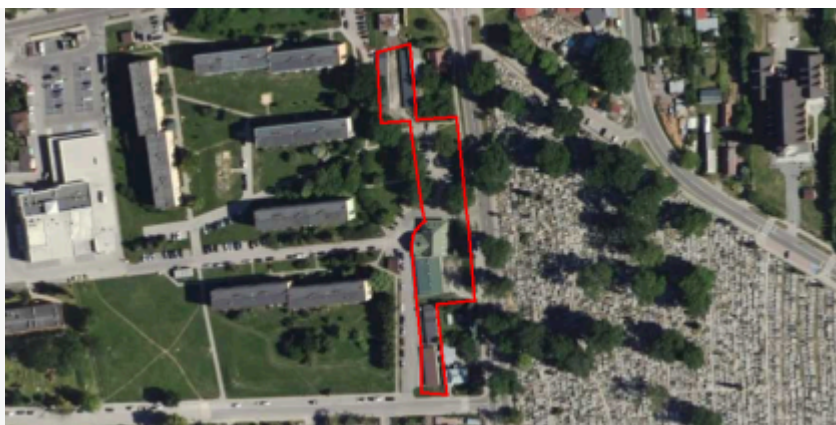
maksymalna wysokosc zabudowy

15.0 m

minimalny udzial powierzchni biologicznie czynnej

10%

geometria



plan <https://www.gov.pl/zagospodarowanieprzestrzenne/app/AktPlanowaniaPrzestrzennego/PL.ZIPPZP.9463/060401-POG/1POG>

strefa planistyczna PL.ZIPPZP.9463_060401-POG_1POG-28SW_20260325T120000

identyfier <https://www.gov.pl/zagospodarowanieprzestrzenne/app/StrefaPlanistyczna/PL.ZIPPZP.9463/060401-POG/1POG-28SW/20260325T120000>

przestrzen nazw PL.ZIPPZP.9463/060401-POG

lokalny id 1POG-28SW

wersja id 20260325T120000

początek wersji obiektu 2026-03-25T12:00

nazwa strefa wielofunkcyjna z zabudową mieszkaniową wielorodzinną

oznaczenie 28SW

symbol SW

obowiązuje od 2026-03-25

obowiązuje do obecnie

status w opracowaniu
<https://inspire.ec.europa.eu/codelist/ProcessStepGeneralValue/elaboration>

charakter ustalenia ogólnie wiążące
<https://inspire.ec.europa.eu/codelist/RegulationNatureValue/generallyBinding>

profil podstawowy teren zabudowy mieszkaniowej wielorodzinnej
teren usług
teren komunikacji
teren zieleni urządzonej
teren ogrodów działkowych
teren infrastruktury technicznej

profil dodatkowy teren zabudowy mieszkaniowej jednorodzinnej
teren zieleni naturalnej

maksymalna nadziemna intensywność zabudowy 2.2

maksymalny udział powierzchni zabudowy 60%

maksymalna wysokość zabudowy 10.0 m

minimalny udział powierzchni biologicznie czynnej 30%

geometria



plan

<https://www.gov.pl/zagospodarowanieprzestrzenne/app/AktPlanowaniaPrzestrzennego/PL.ZIPPZP.9463/060401-POG/1POG>

strefa planistyczna

PL.ZIPPZP.9463_060401-POG_1POG-28SO_20260325T120000

identyfier

<https://www.gov.pl/zagospodarowanieprzestrzenne/app/StrefaPlanistyczna/PL.ZIPPZP.9463/060401-POG/1POG-28SO/20260325T120000>

przestrzen nazw

PL.ZIPPZP.9463/060401-POG

lokalny id

1POG-28SO

wersja id

20260325T120000

poczatek wersji obiektu

2026-03-25T12:00

nazwa

strefa otwarta

oznaczenie

28SO

symbol

SO

obowiazuje od

2026-03-25

obowiazuje do

obecnie

status

w opracowaniu
<https://inspire.ec.europa.eu/codelist/ProcessStepGeneralValue/elaboration>

charakter ustalenia

ogólnie wiążące
<https://inspire.ec.europa.eu/codelist/RegulationNatureValue/generallyBinding>

profil podstawowy

teren rolnictwa z zakazem zabudowy
teren lasu
teren zieleni naturalnej
teren wód
teren komunikacji
teren ogrodów działkowych
teren infrastruktury technicznej

profil dodatkowy

teren elektrowni wiatrowej
teren elektrowni słonecznej
teren biogazowni
teren zieleni urządzonej

geometria



plan <https://www.gov.pl/zagospodarowanieprzestrzenne/app/AktPlanowaniaPrzestrzennego/PL.ZIPPZP.9463/060401-POG/1POG>

strefa planistyczna PL.ZIPPZP.9463_060401-POG_1POG-28SZ_20260325T120000

identfier <https://www.gov.pl/zagospodarowanieprzestrzenne/app/StrefaPlanistyczna/PL.ZIPPZP.9463/060401-POG/1POG-28SZ/20260325T120000>

przestrzen nazw PL.ZIPPZP.9463/060401-POG

lokalny id 1POG-28SZ

wersja id 20260325T120000

poczatek wersji obiektu 2026-03-25T12:00

nazwa strefa wielofunkcyjna z zabudową zagrodową

oznaczenie 28SZ

symbol SZ

obowiazuje od 2026-03-25

obowiazuje do obecnie

status w opracowaniu
<https://inspire.ec.europa.eu/codelist/ProcessStepGeneralValue/elaboration>

charakter ustalenia ogólnie wiążące
<https://inspire.ec.europa.eu/codelist/RegulationNatureValue/generallyBinding>

profil podstawowy teren zabudowy zagrodowej
teren produkcji w gospodarstwach rolnych
teren akwakultury i obsługi rybactwa
teren komunikacji
teren zieleni urządzonej
teren ogrodów działkowych
teren infrastruktury technicznej

profil dodatkowy teren rolnictwa z zakazem zabudowy
teren usług
teren zieleni naturalnej

maksymalna nadziemna intensywnosc zabudowy 1

maksymalny udzial powierzchni zabudowy 60%

maksymalna wysokosc zabudowy 15.0 m

minimalny udzial powierzchni

biologicznie czynnej 30%

geometria



plan

<https://www.gov.pl/zagospodarowanieprzestrzenne/app/AktPlanowaniaPrzestrzennego/PL.ZIPPZP.9463/060401-POG/1POG>

strefa planistyczna

PL.ZIPPZP.9463_060401-POG_1POG-28SN_20260325T120000

identyfier

<https://www.gov.pl/zagospodarowanieprzestrzenne/app/StrefaPlanistyczna/PL.ZIPPZP.9463/060401-POG/1POG-28SN/20260325T120000>

przestrzen nazw

PL.ZIPPZP.9463/060401-POG

lokalny id

1POG-28SN

wersja id

20260325T120000

początek wersji obiektu

2026-03-25T12:00

nazwa

strefa zieleni i rekreacji

oznaczenie

28SN

symbol

SN

obowiązuje od

2026-03-25

obowiązuje do

obecnie

status

w opracowaniu
<https://inspire.ec.europa.eu/codelist/ProcessStepGeneralValue/elaboration>

charakter ustalenia

ogólnie wiążące
<https://inspire.ec.europa.eu/codelist/RegulationNatureValue/generallyBinding>

profil podstawowy

teren zieleni urządzonej
teren plaży
teren wód
teren komunikacji
teren ogrodów działkowych
teren infrastruktury technicznej


profil dodatkowy

teren usług sportu i rekreacji
teren zieleni naturalnej

minimalny udział powierzchni biologicznie czynnej

50%

geometria



plan

<https://www.gov.pl/zagospodarowanieprzestrzenne/app/AktPlanowaniaPrzestrzennego/PL.ZIPPZP.9463/060401-POG/1POG>

strefa planistyczna

PL.ZIPPZP.9463_060401-POG_1POG-29SO_20260325T120000

identyfier

<https://www.gov.pl/zagospodarowanieprzestrzenne/app/StrefaPlanistyczna/PL.ZIPPZP.9463/060401-POG/1POG-29SO/20260325T120000>

przestrzen nazw

PL.ZIPPZP.9463/060401-POG

lokalny id

1POG-29SO

wersja id

20260325T120000

poczatek wersji obiektu

2026-03-25T12:00

nazwa

strefa otwarta

oznaczenie

29SO

symbol

SO

obowiazuje od

2026-03-25

obowiazuje do

obecnie

status

w opracowaniu
<https://inspire.ec.europa.eu/codelist/ProcessStepGeneralValue/elaboration>

charakter ustalenia

ogólnie wiążące
<https://inspire.ec.europa.eu/codelist/RegulationNatureValue/generallyBinding>

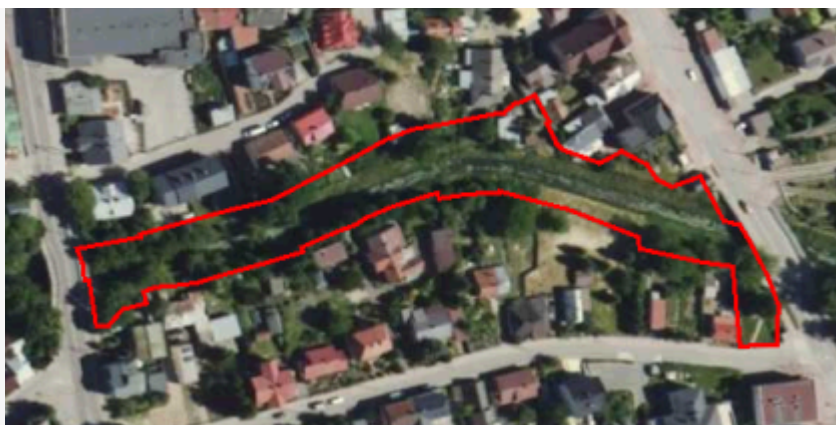
profil podstawowy

teren rolnictwa z zakazem zabudowy
teren lasu
teren zieleni naturalnej
teren wód
teren komunikacji
teren ogrodów działkowych
teren infrastruktury technicznej

profil dodatkowy

teren zieleni urządzonej

geometria



plan <https://www.gov.pl/zagospodarowanieprzestrzenne/app/AktPlanowaniaPrzestrzennego/PL.ZIPPZP.9463/060401-POG/1POG>

strefa planistyczna PL.ZIPPZP.9463_060401-POG_1POG-29SJ_20260325T120000

identyfier <https://www.gov.pl/zagospodarowanieprzestrzenne/app/StrefaPlanistyczna/PL.ZIPPZP.9463/060401-POG/1POG-29SJ/20260325T120000>

przestrzen nazw PL.ZIPPZP.9463/060401-POG

lokalny id 1POG-29SJ

wersja id 20260325T120000

początek wersji obiektu 2026-03-25T12:00

nazwa strefa wielofunkcyjna z zabudową mieszkaniową jednorodzinną

oznaczenie 29SJ

symbol SJ

obowiązuje od 2026-03-25

obowiązuje do obecnie

status w opracowaniu
<https://inspire.ec.europa.eu/codelist/ProcessStepGeneralValue/elaboration>

charakter ustalenia ogólnie wiążące
<https://inspire.ec.europa.eu/codelist/RegulationNatureValue/generallyBinding>

profil podstawowy teren zabudowy mieszkaniowej jednorodzinnej
teren usług
teren komunikacji
teren zieleni urządzonej
teren ogrodów działkowych
teren infrastruktury technicznej

profil dodatkowy teren zabudowy letniskowej lub rekreacji indywidualnej
teren zieleni naturalnej

maksymalna nadziemna intensywność zabudowy 1.5

maksymalny udział powierzchni zabudowy 60%

maksymalna wysokość zabudowy 11.0 m

minimalny udział powierzchni biologicznie czynnej 30%

geometria



plan

<https://www.gov.pl/zagospodarowanieprzestrzenne/app/AktPlanowaniaPrzestrzennego/PL.ZIPPZP.9463/060401-POG/1POG>

strefa planistyczna

PL.ZIPPZP.9463_060401-POG_1POG-29SU_20260325T120000

identyfier

<https://www.gov.pl/zagospodarowanieprzestrzenne/app/StrefaPlanistyczna/PL.ZIPPZP.9463/060401-POG/1POG-29SU/20260325T120000>

przestrzen nazw

PL.ZIPPZP.9463/060401-POG

lokalny id

1POG-29SU

wersja id

20260325T120000

początek wersji obiektu

2026-03-25T12:00

nazwa

strefa usługowa

oznaczenie

29SU

symbol

SU

obowiązuje od

2026-03-25

obowiązuje do

obecnie

status

w opracowaniu
<https://inspire.ec.europa.eu/codelist/ProcessStepGeneralValue/elaboration>

charakter ustalenia

ogólnie wiążące
<https://inspire.ec.europa.eu/codelist/RegulationNatureValue/generallyBinding>

profil podstawowy

teren usług
teren komunikacji
teren zieleni urządzonej
teren ogrodów działkowych
teren infrastruktury technicznej

profil dodatkowy

teren zieleni naturalnej

maksymalna nadziemna intensywność zabudowy

2.5

maksymalny udział powierzchni zabudowy

70%

maksymalna wysokość zabudowy

15.0 m

minimalny udział powierzchni biologicznie czynnej

5%

geometria



plan

<https://www.gov.pl/zagospodarowanieprzestrzenne/app/AktPlanowaniaPrzestrzennego/PL.ZIPPZP.9463/060401-POG/1POG>

strefa planistyczna

PL.ZIPPZP.9463_060401-POG_1POG-29SW_20260325T120000

identyfier

<https://www.gov.pl/zagospodarowanieprzestrzenne/app/StrefaPlanistyczna/PL.ZIPPZP.9463/060401-POG/1POG-29SW/20260325T120000>

przestrzen nazw

PL.ZIPPZP.9463/060401-POG

lokalny id

1POG-29SW

wersja id

20260325T120000

początek wersji obiektu

2026-03-25T12:00

nazwa

strefa wielofunkcyjna z zabudową mieszkaniową wielorodzinną

oznaczenie

29SW

symbol

SW

obowiązuje od

2026-03-25

obowiązuje do

obecnie

status

w opracowaniu
<https://inspire.ec.europa.eu/codelist/ProcessStepGeneralValue/elaboration>

charakter ustalenia

ogólnie wiążące
<https://inspire.ec.europa.eu/codelist/RegulationNatureValue/generallyBinding>

profil podstawowy

teren zabudowy mieszkaniowej wielorodzinnej
teren usług
teren komunikacji
teren zieleni urządzonej
teren ogrodów działkowych
teren infrastruktury technicznej

profil dodatkowy

teren zabudowy mieszkaniowej jednorodzinnej
teren zieleni naturalnej

maksymalna nadziemna intensywność zabudowy

2.2

maksymalny udział powierzchni zabudowy

60%

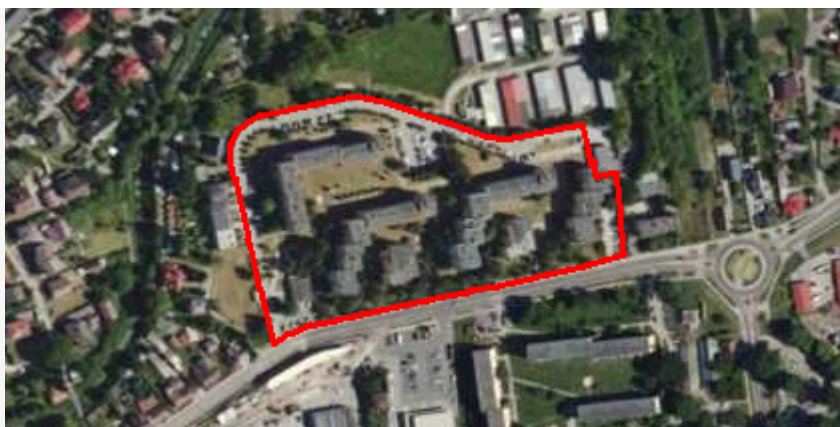
maksymalna wysokość zabudowy

20.0 m

minimalny udział powierzchni biologicznie czynnej

30%

geometria



plan

<https://www.gov.pl/zagospodarowanieprzestrzenne/app/AktPlanowaniaPrzestrzennego/PL.ZIPPZP.9463/060401-POG/1POG>

strefa planistyczna

PL.ZIPPZP.9463_060401-POG_1POG-29SZ_20260325T120000

identyfier

<https://www.gov.pl/zagospodarowanieprzestrzenne/app/StrefaPlanistyczna/PL.ZIPPZP.9463/060401-POG/1POG-29SZ/20260325T120000>

przestrzen nazw

PL.ZIPPZP.9463/060401-POG

lokalny id

1POG-29SZ

wersja id

20260325T120000

początek wersji obiektu

2026-03-25T12:00

nazwa

strefa wielofunkcyjna z zabudową zagrodową

oznaczenie

29SZ

symbol

SZ

obowiązuje od

2026-03-25

obowiązuje do

obecnie

status

w opracowaniu
<https://inspire.ec.europa.eu/codelist/ProcessStepGeneralValue/elaboration>

charakter ustalenia

ogólnie wiążące
<https://inspire.ec.europa.eu/codelist/RegulationNatureValue/generallyBinding>

profil podstawowy

teren zabudowy zagrodowej
teren produkcji w gospodarstwach rolnych
teren akwakultury i obsługi rybactwa
teren komunikacji
teren zieleni urządzonej
teren ogrodów działkowych
teren infrastruktury technicznej

profil dodatkowy

teren rolnictwa z zakazem zabudowy
teren usług
teren zieleni naturalnej

maksymalna nadziemna intensywność zabudowy

1

maksymalny udział powierzchni zabudowy

60%

maksymalna wysokość zabudowy

15.0 m

minimalny udział powierzchni

biologicznie czynnej 30%

geometria



plan <https://www.gov.pl/zagospodarowanieprzestrzenne/app/AktPlanowaniaPrzestrzennego/PL.ZIPPZP.9463/060401-POG/1POG>

strefa planistyczna PL.ZIPPZP.9463_060401-POG_1POG-29SN_20260325T120000

identyfier <https://www.gov.pl/zagospodarowanieprzestrzenne/app/StrefaPlanistyczna/PL.ZIPPZP.9463/060401-POG/1POG-29SN/20260325T120000>

przestrzen nazw PL.ZIPPZP.9463/060401-POG

lokalny id 1POG-29SN

wersja id 20260325T120000

początek wersji obiektu 2026-03-25T12:00

nazwa strefa zieleni i rekreacji

oznaczenie 29SN

symbol SN

obowiązuje od 2026-03-25

obowiązuje do obecnie

status w opracowaniu
<https://inspire.ec.europa.eu/codelist/ProcessStepGeneralValue/elaboration>

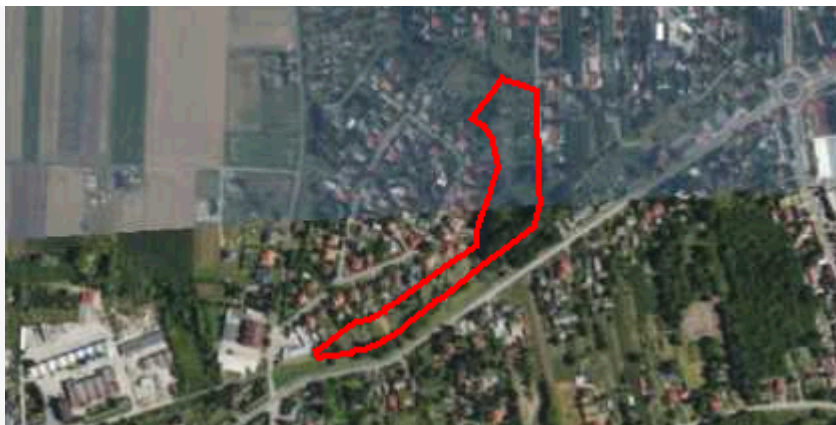
charakter ustalenia ogólnie wiążące
<https://inspire.ec.europa.eu/codelist/RegulationNatureValue/generallyBinding>

profil podstawowy teren zieleni urządzonej
teren plaży
teren wód
teren komunikacji
teren ogrodów działkowych
teren infrastruktury technicznej

profil dodatkowy teren usług sportu i rekreacji
teren usług kultury i rozrywki
teren usług handlu detalicznego
teren usług gastronomii
teren usług turystyki
teren usług edukacji
teren zieleni naturalnej

minimalny udział powierzchni biologicznie czynnej 50%

geometria



plan

<https://www.gov.pl/zagospodarowanieprzestrzenne/app/AktPlanowaniaPrzestrzennego/PL.ZIPPZP.9463/060401-POG/1POG>

strefa planistyczna

PL.ZIPPZP.9463_060401-POG_1POG-30SJ_20260325T120000

identyfier

<https://www.gov.pl/zagospodarowanieprzestrzenne/app/StrefaPlanistyczna/PL.ZIPPZP.9463/060401-POG/1POG-30SJ/20260325T120000>

przestrzen nazw

PL.ZIPPZP.9463/060401-POG

lokalny id

1POG-30SJ

wersja id

20260325T120000

początek wersji obiektu

2026-03-25T12:00

nazwa

strefa wielofunkcyjna z zabudową mieszkaniową jednorodzinną

oznaczenie

30SJ

symbol

SJ

obowiązuje od

2026-03-25

obowiązuje do

obecnie

status

w opracowaniu
<https://inspire.ec.europa.eu/codelist/ProcessStepGeneralValue/elaboration>

charakter ustalenia

ogólnie wiążące
<https://inspire.ec.europa.eu/codelist/RegulationNatureValue/generallyBinding>

profil podstawowy

teren zabudowy mieszkaniowej jednorodzinnej
teren usług
teren komunikacji
teren zieleni urządzonej
teren ogrodów działkowych
teren infrastruktury technicznej

profil dodatkowy

teren zabudowy letniskowej lub rekreacji indywidualnej
teren zieleni naturalnej

maksymalna nadziemna intensywność zabudowy

1

maksymalny udział powierzchni zabudowy

50%

maksymalna wysokość zabudowy

10.0 m

minimalny udział powierzchni biologicznie czynnej

30%

geometria



plan

<https://www.gov.pl/zagospodarowanieprzestrzenne/app/AktPlanowaniaPrzestrzennego/PL.ZIPPZP.9463/060401-POG/1POG>

strefa planistyczna

PL.ZIPPZP.9463_060401-POG_1POG-30SU_20260325T120000

identyfier

<https://www.gov.pl/zagospodarowanieprzestrzenne/app/StrefaPlanistyczna/PL.ZIPPZP.9463/060401-POG/1POG-30SU/20260325T120000>

przestrzen nazw

PL.ZIPPZP.9463/060401-POG

lokalny id

1POG-30SU

wersja id

20260325T120000

początek wersji obiektu

2026-03-25T12:00

nazwa

strefa usługowa

oznaczenie

30SU

symbol

SU

obowiązuje od

2026-03-25

obowiązuje do

obecnie

status

w opracowaniu
<https://inspire.ec.europa.eu/codelist/ProcessStepGeneralValue/elaboration>

charakter ustalenia

ogólnie wiążące
<https://inspire.ec.europa.eu/codelist/RegulationNatureValue/generallyBinding>

profil podstawowy

teren usług
teren komunikacji
teren zieleni urządzonej
teren ogrodów działkowych
teren infrastruktury technicznej

profil dodatkowy

teren zieleni naturalnej

maksymalna nadziemna intensywność zabudowy

2.5

maksymalny udział powierzchni zabudowy

70%

maksymalna wysokość zabudowy

15.0 m

minimalny udział powierzchni biologicznie czynnej

10%

geometria



plan <https://www.gov.pl/zagospodarowanieprzestrzenne/app/AktPlanowaniaPrzestrzennego/PL.ZIPPZP.9463/060401-POG/1POG>

strefa planistyczna PL.ZIPPZP.9463_060401-POG_1POG-30SW_20260325T120000

identyfier <https://www.gov.pl/zagospodarowanieprzestrzenne/app/StrefaPlanistyczna/PL.ZIPPZP.9463/060401-POG/1POG-30SW/20260325T120000>

przestrzen nazw PL.ZIPPZP.9463/060401-POG

lokalny id 1POG-30SW

wersja id 20260325T120000

początek wersji obiektu 2026-03-25T12:00

nazwa strefa wielofunkcyjna z zabudową mieszkaniową wielorodzinną

oznaczenie 30SW

symbol SW

obowiązuje od 2026-03-25

obowiązuje do obecnie

status w opracowaniu
<https://inspire.ec.europa.eu/codelist/ProcessStepGeneralValue/elaboration>

charakter ustalenia ogólnie wiążące
<https://inspire.ec.europa.eu/codelist/RegulationNatureValue/generallyBinding>

profil podstawowy teren zabudowy mieszkaniowej wielorodzinnej
teren usług
teren komunikacji
teren zieleni urządzonej
teren ogrodów działkowych
teren infrastruktury technicznej

profil dodatkowy teren zabudowy mieszkaniowej jednorodzinnej
teren zieleni naturalnej

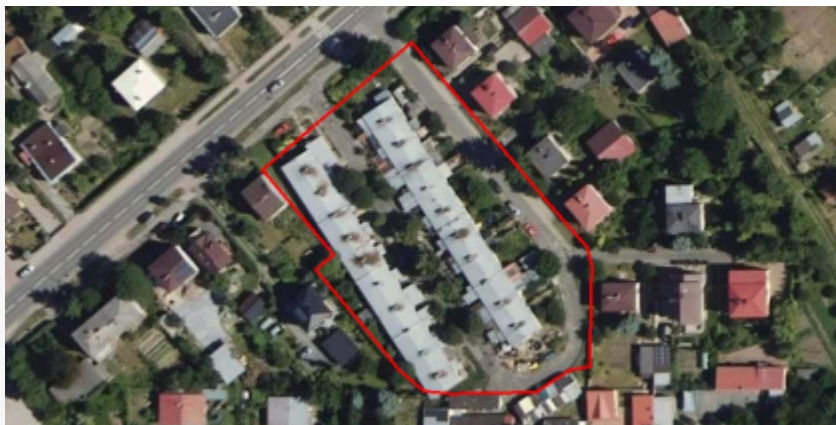
maksymalna nadziemna intensywność zabudowy 2

maksymalny udział powierzchni zabudowy 70%

maksymalna wysokość zabudowy 15.0 m

minimalny udział powierzchni biologicznie czynnej 20%

geometria



plan

<https://www.gov.pl/zagospodarowanieprzestrzenne/app/AktPlanowaniaPrzestrzennego/PL.ZIPPZP.9463/060401-POG/1POG>

strefa planistyczna

PL.ZIPPZP.9463_060401-POG_1POG-30SO_20260325T120000

identyfier

<https://www.gov.pl/zagospodarowanieprzestrzenne/app/StrefaPlanistyczna/PL.ZIPPZP.9463/060401-POG/1POG-30SO/20260325T120000>

przestrzen nazw

PL.ZIPPZP.9463/060401-POG

lokalny id

1POG-30SO

wersja id

20260325T120000

poczatek wersji obiektu

2026-03-25T12:00

nazwa

strefa otwarta

oznaczenie

30SO

symbol

SO

obowiazuje od

2026-03-25

obowiazuje do

obecnie

status

w opracowaniu
<https://inspire.ec.europa.eu/codelist/ProcessStepGeneralValue/elaboration>

charakter ustalenia

ogólnie wiążące
<https://inspire.ec.europa.eu/codelist/RegulationNatureValue/generallyBinding>

profil podstawowy

teren rolnictwa z zakazem zabudowy
teren lasu
teren zieleni naturalnej
teren wód
teren komunikacji
teren ogrodów działkowych
teren infrastruktury technicznej

profil dodatkowy

teren elektrowni wiatrowej
teren elektrowni słonecznej
teren biogazowni
teren zieleni urządzonej

geometria



plan <https://www.gov.pl/zagospodarowanieprzestrzenne/app/AktPlanowaniaPrzestrzennego/PL.ZIPPZP.9463/060401-POG/1POG>

strefa planistyczna PL.ZIPPZP.9463_060401-POG_1POG-30SZ_20260325T120000

identyfier <https://www.gov.pl/zagospodarowanieprzestrzenne/app/StrefaPlanistyczna/PL.ZIPPZP.9463/060401-POG/1POG-30SZ/20260325T120000>

przestrzen nazw PL.ZIPPZP.9463/060401-POG

lokalny id 1POG-30SZ

wersja id 20260325T120000

poczatek wersji obiektu 2026-03-25T12:00

nazwa strefa wielofunkcyjna z zabudową zagrodową

oznaczenie 30SZ

symbol SZ

obowiazuje od 2026-03-25

obowiazuje do obecnie

status w opracowaniu
<https://inspire.ec.europa.eu/codelist/ProcessStepGeneralValue/elaboration>

charakter ustalenia ogólnie wiążące
<https://inspire.ec.europa.eu/codelist/RegulationNatureValue/generallyBinding>

profil podstawowy teren zabudowy zagrodowej
teren produkcji w gospodarstwach rolnych
teren akwakultury i obsługi rybactwa
teren komunikacji
teren zieleni urządzonej
teren ogrodów działkowych
teren infrastruktury technicznej

profil dodatkowy teren rolnictwa z zakazem zabudowy
teren usług
teren zieleni naturalnej

maksymalna nadziemna intensywnosc zabudowy 1

maksymalny udzial powierzchni zabudowy 60%

maksymalna wysokosc zabudowy 15.0 m

minimalny udzial powierzchni

biologicznie czynnej 30%

geometria



plan

<https://www.gov.pl/zagospodarowanieprzestrzenne/app/AktPlanowaniaPrzestrzennego/PL.ZIPPZP.9463/060401-POG/1POG>

strefa planistyczna

PL.ZIPPZP.9463_060401-POG_1POG-30SN_20260325T120000

identyfier

<https://www.gov.pl/zagospodarowanieprzestrzenne/app/StrefaPlanistyczna/PL.ZIPPZP.9463/060401-POG/1POG-30SN/20260325T120000>

przestrzen nazw

PL.ZIPPZP.9463/060401-POG

lokalny id

1POG-30SN

wersja id

20260325T120000

początek wersji obiektu

2026-03-25T12:00

nazwa

strefa zieleni i rekreacji

oznaczenie

30SN

symbol

SN

obowiązuje od

2026-03-25

obowiązuje do

obecnie

status

w opracowaniu
<https://inspire.ec.europa.eu/codelist/ProcessStepGeneralValue/elaboration>

charakter ustalenia

ogólnie wiążące
<https://inspire.ec.europa.eu/codelist/RegulationNatureValue/generallyBinding>

profil podstawowy

teren zieleni urządzonej
teren plaży
teren wód
teren komunikacji
teren ogrodów działkowych
teren infrastruktury technicznej

profil dodatkowy

teren usług sportu i rekreacji
teren usług kultury i rozrywki
teren usług handlu detalicznego
teren usług gastronomii
teren usług turystyki
teren zieleni naturalnej

minimalny udział powierzchni biologicznie czynnej

50%

geometria



plan <https://www.gov.pl/zagospodarowanieprzestrzenne/app/AktPlanowaniaPrzestrzennego/PL.ZIPPZP.9463/060401-POG/1POG>

strefa planistyczna PL.ZIPPZP.9463_060401-POG_1POG-31SJ_20260325T120000

identyfier <https://www.gov.pl/zagospodarowanieprzestrzenne/app/StrefaPlanistyczna/PL.ZIPPZP.9463/060401-POG/1POG-31SJ/20260325T120000>

przestrzen nazw PL.ZIPPZP.9463/060401-POG

lokalny id 1POG-31SJ

wersja id 20260325T120000

początek wersji obiektu 2026-03-25T12:00

nazwa strefa wielofunkcyjna z zabudową mieszkaniową jednorodzinną

oznaczenie 31SJ

symbol SJ

obowiązuje od 2026-03-25

obowiązuje do obecnie

status w opracowaniu
<https://inspire.ec.europa.eu/codelist/ProcessStepGeneralValue/elaboration>

charakter ustalenia ogólnie wiążące
<https://inspire.ec.europa.eu/codelist/RegulationNatureValue/generallyBinding>

profil podstawowy teren zabudowy mieszkaniowej jednorodzinnej
teren usług
teren komunikacji
teren zieleni urządzonej
teren ogrodów działkowych
teren infrastruktury technicznej

profil dodatkowy teren zieleni naturalnej

maksymalna nadziemna intensywność zabudowy 1

maksymalny udział powierzchni zabudowy 50%

maksymalna wysokość zabudowy 11.0 m

minimalny udział powierzchni biologicznie czynnej 30%

geometria



plan <https://www.gov.pl/zagospodarowanieprzestrzenne/app/AktPlanowaniaPrzestrzennego/PL.ZIPPZP.9463/060401-POG/1POG>

strefa planistyczna PL.ZIPPZP.9463_060401-POG_1POG-31SU_20260325T120000

identyfier <https://www.gov.pl/zagospodarowanieprzestrzenne/app/StrefaPlanistyczna/PL.ZIPPZP.9463/060401-POG/1POG-31SU/20260325T120000>

przestrzen nazw PL.ZIPPZP.9463/060401-POG

lokalny id 1POG-31SU

wersja id 20260325T120000

początek wersji obiektu 2026-03-25T12:00

nazwa strefa usługowa

oznaczenie 31SU

symbol SU

obowiązuje od 2026-03-25

obowiązuje do obecnie

status w opracowaniu
<https://inspire.ec.europa.eu/codelist/ProcessStepGeneralValue/elaboration>

charakter ustalenia ogólnie wiążące
<https://inspire.ec.europa.eu/codelist/RegulationNatureValue/generallyBinding>

profil podstawowy teren usług
teren komunikacji
teren zieleni urządzonej
teren ogrodów działkowych
teren infrastruktury technicznej

profil dodatkowy teren zieleni naturalnej


maksymalna nadziemna intensywność zabudowy 1.5

maksymalny udział powierzchni zabudowy 70%

maksymalna wysokość zabudowy 15.0 m

minimalny udział powierzchni biologicznie czynnej 20%

geometria



plan

<https://www.gov.pl/zagospodarowanieprzestrzenne/app/AktPlanowaniaPrzestrzennego/PL.ZIPPZP.9463/060401-POG/1POG>

strefa planistyczna

PL.ZIPPZP.9463_060401-POG_1POG-31SW_20260325T120000

identyfier

<https://www.gov.pl/zagospodarowanieprzestrzenne/app/StrefaPlanistyczna/PL.ZIPPZP.9463/060401-POG/1POG-31SW/20260325T120000>

przestrzen nazw

PL.ZIPPZP.9463/060401-POG

lokalny id

1POG-31SW

wersja id

20260325T120000

początek wersji obiektu

2026-03-25T12:00

nazwa

strefa wielofunkcyjna z zabudową mieszkaniową wielorodzinną

oznaczenie

31SW

symbol

SW

obowiązuje od

2026-03-25

obowiązuje do

obecnie

status

w opracowaniu
<https://inspire.ec.europa.eu/codelist/ProcessStepGeneralValue/elaboration>

charakter ustalenia

ogólnie wiążące
<https://inspire.ec.europa.eu/codelist/RegulationNatureValue/generallyBinding>

profil podstawowy

teren zabudowy mieszkaniowej wielorodzinnej
teren usług
teren komunikacji
teren zieleni urządzonej
teren ogrodów działkowych
teren infrastruktury technicznej

profil dodatkowy

teren zabudowy mieszkaniowej jednorodzinnej
teren zieleni naturalnej

maksymalna nadziemna intensywność zabudowy

3

maksymalny udział powierzchni zabudowy

70%

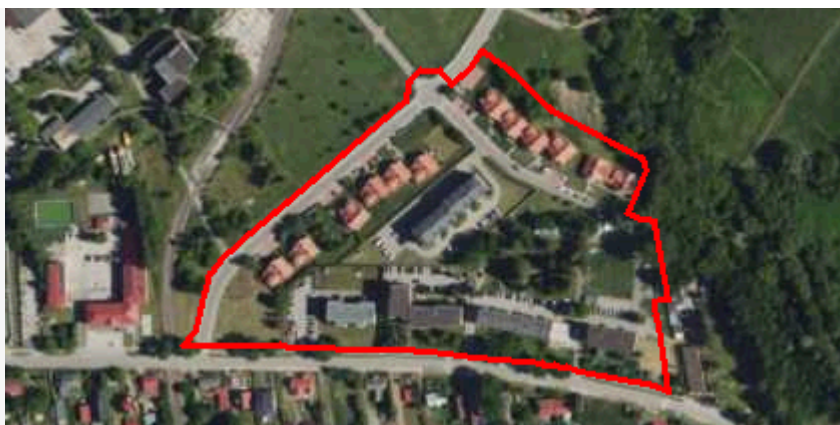
maksymalna wysokość zabudowy

20.0 m

minimalny udział powierzchni biologicznie czynnej

20%

geometria



plan

<https://www.gov.pl/zagospodarowanieprzestrzenne/app/AktPlanowaniaPrzestrzennego/PL.ZIPPZP.9463/060401-POG/1POG>

strefa planistyczna

PL.ZIPPZP.9463_060401-POG_1POG-31SO_20260325T120000

identyfier

<https://www.gov.pl/zagospodarowanieprzestrzenne/app/StrefaPlanistyczna/PL.ZIPPZP.9463/060401-POG/1POG-31SO/20260325T120000>

przestrzen nazw

PL.ZIPPZP.9463/060401-POG

lokalny id

1POG-31SO

wersja id

20260325T120000

początek wersji obiektu

2026-03-25T12:00

nazwa

strefa otwarta

oznaczenie

31SO

symbol

SO

obowiązuje od

2026-03-25

obowiązuje do

obecnie

status

w opracowaniu
<https://inspire.ec.europa.eu/codelist/ProcessStepGeneralValue/elaboration>

charakter ustalenia

ogólnie wiążące
<https://inspire.ec.europa.eu/codelist/RegulationNatureValue/generallyBinding>

profil podstawowy

teren rolnictwa z zakazem zabudowy
teren lasu
teren zieleni naturalnej
teren wód
teren komunikacji
teren ogrodów działkowych
teren infrastruktury technicznej

profil dodatkowy

teren zieleni urządzonej

geometria



plan <https://www.gov.pl/zagospodarowanieprzestrzenne/app/AktPlanowaniaPrzestrzennego/PL.ZIPPZP.9463/060401-POG/1POG>

strefa planistyczna PL.ZIPPZP.9463_060401-POG_1POG-31SZ_20260325T120000

identyfikator <https://www.gov.pl/zagospodarowanieprzestrzenne/app/StrefaPlanistyczna/PL.ZIPPZP.9463/060401-POG/1POG-31SZ/20260325T120000>

przestrzeń nazw PL.ZIPPZP.9463/060401-POG

lokalny id 1POG-31SZ

wersja id 20260325T120000

początek wersji obiektu 2026-03-25T12:00

nazwa strefa wielofunkcyjna z zabudową zagrodową

oznaczenie 31SZ

symbol SZ

obowiązuje od 2026-03-25

obowiązuje do obecnie

status w opracowaniu
<https://inspire.ec.europa.eu/codelist/ProcessStepGeneralValue/elaboration>

charakter ustalenia ogólnie wiążące
<https://inspire.ec.europa.eu/codelist/RegulationNatureValue/generallyBinding>

profil podstawowy
teren zabudowy zagrodowej
teren produkcji w gospodarstwach rolnych
teren akwakultury i obsługi rybactwa
teren komunikacji
teren zieleni urządzonej
teren ogrodów działkowych
teren infrastruktury technicznej

profil dodatkowy
teren wielkotowarowej produkcji rolnej
teren rolnictwa z zakazem zabudowy
teren usług
teren zieleni naturalnej
teren lasu
teren wód

maksymalna nadziemna intensywność zabudowy 1.5

maksymalny udział powierzchni zabudowy 60%

maksymalna wysokość zabudowy 15.0 m

minimalny udział powierzchni biologicznie czynnej 30%

geometria



plan <https://www.gov.pl/zagospodarowanieprzestrzenne/app/AktPlanowaniaPrzestrzennego/PL.ZIPPZP.9463/060401-POG/1POG>

strefa planistyczna PL.ZIPPZP.9463_060401-POG_1POG-32SJ_20260325T120000

identyfikator <https://www.gov.pl/zagospodarowanieprzestrzenne/app/StrefaPlanistyczna/PL.ZIPPZP.9463/060401-POG/1POG-32SJ/20260325T120000>

przestrzeń nazw PL.ZIPPZP.9463/060401-POG

lokalny id 1POG-32SJ

wersja id 20260325T120000

początek wersji obiektu 2026-03-25T12:00

nazwa strefa wielofunkcyjna z zabudową mieszkaniową jednorodzinną

oznaczenie 32SJ

symbol SJ

obowiązuje od 2026-03-25

obowiązuje do obecnie

status w opracowaniu
<https://inspire.ec.europa.eu/codelist/ProcessStepGeneralValue/elaboration>

charakter ustalenia ogólnie wiążące
<https://inspire.ec.europa.eu/codelist/RegulationNatureValue/generallyBinding>

profil podstawowy teren zabudowy mieszkaniowej jednorodzinnej
teren usług
teren komunikacji
teren zieleni urządzonej
teren ogrodów działkowych
teren infrastruktury technicznej

profil dodatkowy teren zieleni naturalnej
teren lasu
teren wód

maksymalna nadziemna intensywność zabudowy 1.5

maksymalny udział powierzchni zabudowy 50%

maksymalna wysokosc zabudowy 11.0 m

minimalny udzial powierzchni biologicznie czynnej 30%

geometria



plan <https://www.gov.pl/zagospodarowanieprzestrzenne/app/AktPlanowaniaPrzestrzennego/PL.ZIPPZP.9463/060401-POG/1POG>

strefa planistyczna PL.ZIPPZP.9463_060401-POG_1POG-32SW_20260325T120000

identfier <https://www.gov.pl/zagospodarowanieprzestrzenne/app/StrefaPlanistyczna/PL.ZIPPZP.9463/060401-POG/1POG-32SW/20260325T120000>

przestrzen nazw PL.ZIPPZP.9463/060401-POG

lokalny id 1POG-32SW

wersja id 20260325T120000

poczatek wersji obiektu 2026-03-25T12:00

nazwa strefa wielofunkcyjna z zabudową mieszkaniową wielorodzinną

oznaczenie 32SW

symbol SW

obowiazuje od 2026-03-25

obowiazuje do obecnie

status w opracowaniu
<https://inspire.ec.europa.eu/codelist/ProcessStepGeneralValue/elaboration>

charakter ustalenia ogólnie wiążące
<https://inspire.ec.europa.eu/codelist/RegulationNatureValue/generallyBinding>

profil podstawowy teren zabudowy mieszkaniowej wielorodzinnej
teren usług
teren komunikacji
teren zieleni urządzonej
teren ogrodów działkowych
teren infrastruktury technicznej

profil dodatkowy teren zabudowy mieszkaniowej jednorodzinnej
teren zieleni naturalnej

maksymalna nadziemna intensywnosc zabudowy 2

maksymalny udzial powierzchni zabudowy 60%

maksymalna wysokosc zabudowy 15.0 m

minimalny udzial powierzchni biologicznie czynnej 30%

geometria



plan <https://www.gov.pl/zagospodarowanieprzestrzenne/app/AktPlanowaniaPrzestrzennego/PL.ZIPPZP.9463/060401-POG/1POG>

strefa planistyczna PL.ZIPPZP.9463_060401-POG_1POG-32SO_20260325T120000

identfier <https://www.gov.pl/zagospodarowanieprzestrzenne/app/StrefaPlanistyczna/PL.ZIPPZP.9463/060401-POG/1POG-32SO/20260325T120000>

przestrzen nazw PL.ZIPPZP.9463/060401-POG

lokalny id 1POG-32SO

wersja id 20260325T120000

początek wersji obiektu 2026-03-25T12:00

nazwa strefa otwarta

oznaczenie 32SO

symbol SO

obowiązuje od 2026-03-25

obowiązuje do obecnie

status w opracowaniu
<https://inspire.ec.europa.eu/codelist/ProcessStepGeneralValue/elaboration>

charakter ustalenia ogólnie wiążące
<https://inspire.ec.europa.eu/codelist/RegulationNatureValue/generallyBinding>

profil podstawowy teren rolnictwa z zakazem zabudowy
teren lasu
teren zieleni naturalnej
teren wód
teren komunikacji
teren ogrodów działkowych
teren infrastruktury technicznej

profil dodatkowy teren elektrowni słonecznej
teren biogazowni
teren zieleni urządzonej

geometria



plan <https://www.gov.pl/zagospodarowanieprzestrzenne/app/AktPlanowaniaPrzestrzennego/PL.ZIPPZP.9463/060401-POG/1POG>

strefa planistyczna PL.ZIPPZP.9463_060401-POG_1POG-32SZ_20260325T120000

identyfier <https://www.gov.pl/zagospodarowanieprzestrzenne/app/StrefaPlanistyczna/PL.ZIPPZP.9463/060401-POG/1POG-32SZ/20260325T120000>

przestrzen nazw PL.ZIPPZP.9463/060401-POG

lokalny id 1POG-32SZ

wersja id 20260325T120000

poczatek wersji obiektu 2026-03-25T12:00

nazwa strefa wielofunkcyjna z zabudową zagrodową

oznaczenie 32SZ

symbol SZ

obowiazuje od 2026-03-25

obowiazuje do obecnie

status w opracowaniu
<https://inspire.ec.europa.eu/codelist/ProcessStepGeneralValue/elaboration>

charakter ustalenia ogólnie wiążące
<https://inspire.ec.europa.eu/codelist/RegulationNatureValue/generallyBinding>

profil podstawowy teren zabudowy zagrodowej
teren produkcji w gospodarstwach rolnych
teren akwakultury i obsługi rybactwa
teren komunikacji
teren zieleni urządzonej
teren ogrodów działkowych
teren infrastruktury technicznej

profil dodatkowy teren rolnictwa z zakazem zabudowy
teren usług
teren zieleni naturalnej

maksymalna nadziemna intensywnosc zabudowy 1.5

maksymalny udzial powierzchni zabudowy 60%

maksymalna wysokosc zabudowy 15.0 m

minimalny udzial powierzchni

biologicznie czynnej 30%

geometria



plan <https://www.gov.pl/zagospodarowanieprzestrzenne/app/AktPlanowaniaPrzestrzennego/PL.ZIPPZP.9463/060401-POG/1POG>

strefa planistyczna PL.ZIPPZP.9463_060401-POG_1POG-32SU_20260325T120000

identyfier <https://www.gov.pl/zagospodarowanieprzestrzenne/app/StrefaPlanistyczna/PL.ZIPPZP.9463/060401-POG/1POG-32SU/20260325T120000>

przestrzen nazw PL.ZIPPZP.9463/060401-POG

lokalny id 1POG-32SU

wersja id 20260325T120000

początek wersji obiektu 2026-03-25T12:00

nazwa strefa usługowa

oznaczenie 32SU

symbol SU

obowiązuje od 2026-03-25

obowiązuje do obecnie

status w opracowaniu
<https://inspire.ec.europa.eu/codelist/ProcessStepGeneralValue/elaboration>

charakter ustalenia ogólnie wiążące
<https://inspire.ec.europa.eu/codelist/RegulationNatureValue/generallyBinding>

profil podstawowy teren usług
teren komunikacji
teren zieleni urządzonej
teren ogrodów działkowych
teren infrastruktury technicznej

profil dodatkowy teren zieleni naturalnej

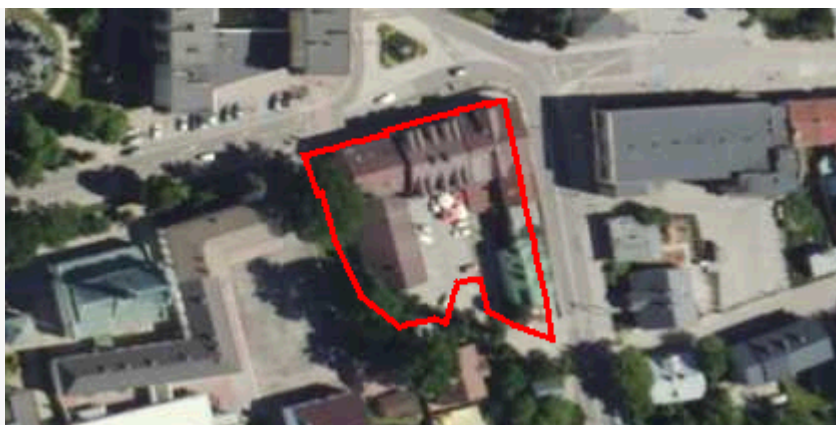
maksymalna nadziemna intensywność zabudowy 1.8

maksymalny udział powierzchni zabudowy 60%

maksymalna wysokość zabudowy 15.0 m

minimalny udział powierzchni biologicznie czynnej 10%

geometria



plan <https://www.gov.pl/zagospodarowanieprzestrzenne/app/AktPlanowaniaPrzestrzennego/PL.ZIPPZP.9463/060401-POG/1POG>

strefa planistyczna PL.ZIPPZP.9463_060401-POG_1POG-33SU_20260325T120000

identyfier <https://www.gov.pl/zagospodarowanieprzestrzenne/app/StrefaPlanistyczna/PL.ZIPPZP.9463/060401-POG/1POG-33SU/20260325T120000>

przestrzen nazw PL.ZIPPZP.9463/060401-POG

lokalny id 1POG-33SU

wersja id 20260325T120000

poczatek wersji obiektu 2026-03-25T12:00

nazwa strefa usługowa

oznaczenie 33SU

symbol SU

obowiazuje od 2026-03-25

obowiazuje do obecnie

status w opracowaniu
<https://inspire.ec.europa.eu/codelist/ProcessStepGeneralValue/elaboration>

charakter ustalenia ogólnie wiążące
<https://inspire.ec.europa.eu/codelist/RegulationNatureValue/generallyBinding>

profil podstawowy teren usług
teren komunikacji
teren zieleni urządzonej
teren ogrodów działkowych
teren infrastruktury technicznej

profil dodatkowy teren składów i magazynów
teren zieleni naturalnej

maksymalna nadziemna intensywnosc zabudowy 1.5

maksymalny udzial powierzchni zabudowy 60%

maksymalna wysokosc zabudowy 15.0 m

minimalny udzial powierzchni biologicznie czynnej 30%

geometria



plan <https://www.gov.pl/zagospodarowanieprzestrzenne/app/AktPlanowaniaPrzestrzennego/PL.ZIPPZP.9463/060401-POG/1POG>

strefa planistyczna PL.ZIPPZP.9463_060401-POG_1POG-33SW_20260325T120000

identyfier <https://www.gov.pl/zagospodarowanieprzestrzenne/app/StrefaPlanistyczna/PL.ZIPPZP.9463/060401-POG/1POG-33SW/20260325T120000>

przestrzen nazw PL.ZIPPZP.9463/060401-POG

lokalny id 1POG-33SW

wersja id 20260325T120000

początek wersji obiektu 2026-03-25T12:00

nazwa strefa wielofunkcyjna z zabudową mieszkaniową wielorodzinną

oznaczenie 33SW

symbol SW

obowiązuje od 2026-03-25

obowiązuje do obecnie

status w opracowaniu
<https://inspire.ec.europa.eu/codelist/ProcessStepGeneralValue/elaboration>

charakter ustalenia ogólnie wiążące
<https://inspire.ec.europa.eu/codelist/RegulationNatureValue/generallyBinding>

profil podstawowy teren zabudowy mieszkaniowej wielorodzinnej
teren usług
teren komunikacji
teren zieleni urządzonej
teren ogrodów działkowych
teren infrastruktury technicznej

profil dodatkowy teren zabudowy mieszkaniowej jednorodzinnej
teren zieleni naturalnej

maksymalna nadziemna intensywność zabudowy 2.5

maksymalny udział powierzchni zabudowy 60%

maksymalna wysokość zabudowy 18.0 m

minimalny udział powierzchni biologicznie czynnej 30%

geometria



plan

<https://www.gov.pl/zagospodarowanieprzestrzenne/app/AktPlanowaniaPrzestrzennego/PL.ZIPPZP.9463/060401-POG/1POG>

strefa planistyczna

PL.ZIPPZP.9463_060401-POG_1POG-33SO_20260325T120000

identyfier

<https://www.gov.pl/zagospodarowanieprzestrzenne/app/StrefaPlanistyczna/PL.ZIPPZP.9463/060401-POG/1POG-33SO/20260325T120000>

przestrzen nazw

PL.ZIPPZP.9463/060401-POG

lokalny id

1POG-33SO

wersja id

20260325T120000

poczatek wersji obiektu

2026-03-25T12:00

nazwa

strefa otwarta

oznaczenie

33SO

symbol

SO

obowiazuje od

2026-03-25

obowiazuje do

obecnie

status

w opracowaniu
<https://inspire.ec.europa.eu/codelist/ProcessStepGeneralValue/elaboration>

charakter ustalenia

ogólnie wiążące
<https://inspire.ec.europa.eu/codelist/RegulationNatureValue/generallyBinding>

profil podstawowy

teren rolnictwa z zakazem zabudowy
teren lasu
teren zieleni naturalnej
teren wód
teren komunikacji
teren ogrodów działkowych
teren infrastruktury technicznej

profil dodatkowy

teren zieleni urządzonej

geometria



plan <https://www.gov.pl/zagospodarowanieprzestrzenne/app/AktPlanowaniaPrzestrzennego/PL.ZIPPZP.9463/060401-POG/1POG>

strefa planistyczna PL.ZIPPZP.9463_060401-POG_1POG-33SZ_20260325T120000

identyfier <https://www.gov.pl/zagospodarowanieprzestrzenne/app/StrefaPlanistyczna/PL.ZIPPZP.9463/060401-POG/1POG-33SZ/20260325T120000>

przestrzen nazw PL.ZIPPZP.9463/060401-POG

lokalny id 1POG-33SZ

wersja id 20260325T120000

poczatek wersji obiektu 2026-03-25T12:00

nazwa strefa wielofunkcyjna z zabudową zagrodową

oznaczenie 33SZ

symbol SZ

obowiazuje od 2026-03-25

obowiazuje do obecnie

status w opracowaniu
<https://inspire.ec.europa.eu/codelist/ProcessStepGeneralValue/elaboration>

charakter ustalenia ogólnie wiążące
<https://inspire.ec.europa.eu/codelist/RegulationNatureValue/generallyBinding>

profil podstawowy teren zabudowy zagrodowej
teren produkcji w gospodarstwach rolnych
teren akwakultury i obsługi rybactwa
teren komunikacji
teren zieleni urządzonej
teren ogrodów działkowych
teren infrastruktury technicznej

profil dodatkowy teren rolnictwa z zakazem zabudowy
teren usług
teren zieleni naturalnej

maksymalna nadziemna intensywnosc zabudowy 1.5

maksymalny udzial powierzchni zabudowy 60%

maksymalna wysokosc zabudowy 15.0 m

minimalny udzial powierzchni

biologicznie czynnej 30%

geometria



plan

<https://www.gov.pl/zagospodarowanieprzestrzenne/app/AktPlanowaniaPrzestrzennego/PL.ZIPPZP.9463/060401-POG/1POG>

strefa planistyczna

PL.ZIPPZP.9463_060401-POG_1POG-33SJ_20260325T120000

identyfier

<https://www.gov.pl/zagospodarowanieprzestrzenne/app/StrefaPlanistyczna/PL.ZIPPZP.9463/060401-POG/1POG-33SJ/20260325T120000>

przestrzen nazw

PL.ZIPPZP.9463/060401-POG

lokalny id

1POG-33SJ

wersja id

20260325T120000

początek wersji obiektu

2026-03-25T12:00

nazwa

strefa wielofunkcyjna z zabudową mieszkaniową jednorodzinną

oznaczenie

33SJ

symbol

SJ

obowiązuje od

2026-03-25

obowiązuje do

obecnie

status

w opracowaniu
<https://inspire.ec.europa.eu/codelist/ProcessStepGeneralValue/elaboration>

charakter ustalenia

ogólnie wiążące
<https://inspire.ec.europa.eu/codelist/RegulationNatureValue/generallyBinding>

profil podstawowy

teren zabudowy mieszkaniowej jednorodzinnej
teren usług
teren komunikacji
teren zieleni urządzonej
teren ogrodów działkowych
teren infrastruktury technicznej

profil dodatkowy

teren zabudowy letniskowej lub rekreacji indywidualnej
teren zieleni naturalnej
teren wód

maksymalna nadziemna intensywność zabudowy

1.2

maksymalny udział powierzchni zabudowy

70%

maksymalna wysokość zabudowy

12.0 m

minimalny udział powierzchni biologicznie czynnej 30%

geometria



plan <https://www.gov.pl/zagospodarowanieprzestrzenne/app/AktPlanowaniaPrzestrzennego/PL.ZIPPZP.9463/060401-POG/1POG>

strefa planistyczna PL.ZIPPZP.9463_060401-POG_1POG-34SU_20260325T120000

identyfier <https://www.gov.pl/zagospodarowanieprzestrzenne/app/StrefaPlanistyczna/PL.ZIPPZP.9463/060401-POG/1POG-34SU/20260325T120000>

przestrzen nazw PL.ZIPPZP.9463/060401-POG

lokalny id 1POG-34SU

wersja id 20260325T120000

początek wersji obiektu 2026-03-25T12:00

nazwa strefa usługowa

oznaczenie 34SU

symbol SU

obowiązuje od 2026-03-25

obowiązuje do obecnie

status w opracowaniu
<https://inspire.ec.europa.eu/codelist/ProcessStepGeneralValue/elaboration>

charakter ustalenia ogólnie wiążące
<https://inspire.ec.europa.eu/codelist/RegulationNatureValue/generallyBinding>

profil podstawowy teren usług
teren komunikacji
teren zieleni urządzonej
teren ogrodów działkowych
teren infrastruktury technicznej

profil dodatkowy teren zieleni naturalnej

maksymalna nadziemna intensywność zabudowy 2

maksymalny udział powierzchni zabudowy 60%

maksymalna wysokość zabudowy 20.0 m

minimalny udział powierzchni biologicznie czynnej 30%

geometria



plan

<https://www.gov.pl/zagospodarowanieprzestrzenne/app/AktPlanowaniaPrzestrzennego/PL.ZIPPZP.9463/060401-POG/1POG>

strefa planistyczna

PL.ZIPPZP.9463_060401-POG_1POG-34SW_20260325T120000

identyfier

<https://www.gov.pl/zagospodarowanieprzestrzenne/app/StrefaPlanistyczna/PL.ZIPPZP.9463/060401-POG/1POG-34SW/20260325T120000>

przestrzen nazw

PL.ZIPPZP.9463/060401-POG

lokalny id

1POG-34SW

wersja id

20260325T120000

początek wersji obiektu

2026-03-25T12:00

nazwa

strefa wielofunkcyjna z zabudową mieszkaniową wielorodzinną

oznaczenie

34SW

symbol

SW

obowiązuje od

2026-03-25

obowiązuje do

obecnie

status

w opracowaniu
<https://inspire.ec.europa.eu/codelist/ProcessStepGeneralValue/elaboration>

charakter ustalenia

ogólnie wiążące
<https://inspire.ec.europa.eu/codelist/RegulationNatureValue/generallyBinding>

profil podstawowy

teren zabudowy mieszkaniowej wielorodzinnej
teren usług
teren komunikacji
teren zieleni urządzonej
teren ogrodów działkowych
teren infrastruktury technicznej

profil dodatkowy

teren zabudowy mieszkaniowej jednorodzinnej
teren zieleni naturalnej

maksymalna nadziemna intensywność zabudowy

3

maksymalny udział powierzchni zabudowy

60%

maksymalna wysokość zabudowy

20.0 m

minimalny udział powierzchni biologicznie czynnej

30%

geometria



plan

<https://www.gov.pl/zagospodarowanieprzestrzenne/app/AktPlanowaniaPrzestrzennego/PL.ZIPPZP.9463/060401-POG/1POG>

strefa planistyczna

PL.ZIPPZP.9463_060401-POG_1POG-34SO_20260325T120000

identyfier

<https://www.gov.pl/zagospodarowanieprzestrzenne/app/StrefaPlanistyczna/PL.ZIPPZP.9463/060401-POG/1POG-34SO/20260325T120000>

przestrzen nazw

PL.ZIPPZP.9463/060401-POG

lokalny id

1POG-34SO

wersja id

20260325T120000

poczatek wersji obiektu

2026-03-25T12:00

nazwa

strefa otwarta

oznaczenie

34SO

symbol

SO

obowiazuje od

2026-03-25

obowiazuje do

obecnie

status

w opracowaniu
<https://inspire.ec.europa.eu/codelist/ProcessStepGeneralValue/elaboration>

charakter ustalenia

ogólnie wiążące
<https://inspire.ec.europa.eu/codelist/RegulationNatureValue/generallyBinding>

profil podstawowy

teren rolnictwa z zakazem zabudowy
teren lasu
teren zieleni naturalnej
teren wód
teren komunikacji
teren ogrodów działkowych
teren infrastruktury technicznej

profil dodatkowy

teren zieleni urządzonej

geometria



plan <https://www.gov.pl/zagospodarowanieprzestrzenne/app/AktPlanowaniaPrzestrzennego/PL.ZIPPZP.9463/060401-POG/1POG>

strefa planistyczna PL.ZIPPZP.9463_060401-POG_1POG-34SZ_20260325T120000

identyfier <https://www.gov.pl/zagospodarowanieprzestrzenne/app/StrefaPlanistyczna/PL.ZIPPZP.9463/060401-POG/1POG-34SZ/20260325T120000>

przestrzen nazw PL.ZIPPZP.9463/060401-POG

lokalny id 1POG-34SZ

wersja id 20260325T120000

poczatek wersji obiektu 2026-03-25T12:00

nazwa strefa wielofunkcyjna z zabudową zagrodową

oznaczenie 34SZ

symbol SZ

obowiazuje od 2026-03-25

obowiazuje do obecnie

status w opracowaniu
<https://inspire.ec.europa.eu/codelist/ProcessStepGeneralValue/elaboration>

charakter ustalenia ogólnie wiążące
<https://inspire.ec.europa.eu/codelist/RegulationNatureValue/generallyBinding>

profil podstawowy teren zabudowy zagrodowej
teren produkcji w gospodarstwach rolnych
teren akwakultury i obsługi rybactwa
teren komunikacji
teren zieleni urządzonej
teren ogrodów działkowych
teren infrastruktury technicznej

profil dodatkowy teren rolnictwa z zakazem zabudowy
teren usług
teren zieleni naturalnej

maksymalna nadziemna intensywnosc zabudowy 1

maksymalny udzial powierzchni zabudowy 60%

maksymalna wysokosc zabudowy 15.0 m

minimalny udzial powierzchni

biologicznie czynnej 30%

geometria



plan

<https://www.gov.pl/zagospodarowanieprzestrzenne/app/AktPlanowaniaPrzestrzennego/PL.ZIPPZP.9463/060401-POG/1POG>

strefa planistyczna

PL.ZIPPZP.9463_060401-POG_1POG-34SJ_20260325T120000

identyfier

<https://www.gov.pl/zagospodarowanieprzestrzenne/app/StrefaPlanistyczna/PL.ZIPPZP.9463/060401-POG/1POG-34SJ/20260325T120000>

przestrzen nazw

PL.ZIPPZP.9463/060401-POG

lokalny id

1POG-34SJ

wersja id

20260325T120000

początek wersji obiektu

2026-03-25T12:00

nazwa

strefa wielofunkcyjna z zabudową mieszkaniową jednorodzinną

oznaczenie

34SJ

symbol

SJ

obowiązuje od

2026-03-25

obowiązuje do

obecnie

status

w opracowaniu
<https://inspire.ec.europa.eu/codelist/ProcessStepGeneralValue/elaboration>

charakter ustalenia

ogólnie wiążące
<https://inspire.ec.europa.eu/codelist/RegulationNatureValue/generallyBinding>

profil podstawowy

teren zabudowy mieszkaniowej jednorodzinnej
teren usług
teren komunikacji
teren zieleni urządzonej
teren ogrodów działkowych
teren infrastruktury technicznej

profil dodatkowy

teren zieleni naturalnej

maksymalna nadziemna intensywność zabudowy

1.5

maksymalny udział powierzchni zabudowy

60%

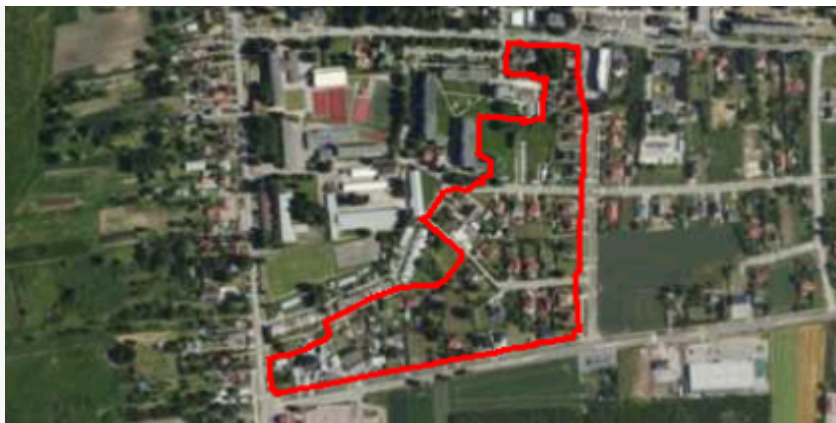
maksymalna wysokość zabudowy

15.0 m

minimalny udział powierzchni biologicznie czynnej

30%

geometria



plan

<https://www.gov.pl/zagospodarowanieprzestrzenne/app/AktPlanowaniaPrzestrzennego/PL.ZIPPZP.9463/060401-POG/1POG>

strefa planistyczna

PL.ZIPPZP.9463_060401-POG_1POG-35SJ_20260325T120000

identyfier

<https://www.gov.pl/zagospodarowanieprzestrzenne/app/StrefaPlanistyczna/PL.ZIPPZP.9463/060401-POG/1POG-35SJ/20260325T120000>

przestrzen nazw

PL.ZIPPZP.9463/060401-POG

lokalny id

1POG-35SJ

wersja id

20260325T120000

początek wersji obiektu

2026-03-25T12:00

nazwa

strefa wielofunkcyjna z zabudową mieszkaniową jednorodzinną

oznaczenie

35SJ

symbol

SJ

obowiązuje od

2026-03-25

obowiązuje do

obecnie

status

w opracowaniu
<https://inspire.ec.europa.eu/codelist/ProcessStepGeneralValue/elaboration>

charakter ustalenia

ogólnie wiążące
<https://inspire.ec.europa.eu/codelist/RegulationNatureValue/generallyBinding>

profil podstawowy

teren zabudowy mieszkaniowej jednorodzinnej
teren usług
teren komunikacji
teren zieleni urządzonej
teren ogrodów działkowych
teren infrastruktury technicznej

profil dodatkowy

teren zieleni naturalnej

maksymalna nadziemna intensywność zabudowy

1.5

maksymalny udział powierzchni zabudowy

50%

maksymalna wysokość zabudowy

11.0 m

minimalny udział powierzchni biologicznie czynnej

30%

geometria



plan <https://www.gov.pl/zagospodarowanieprzestrzenne/app/AktPlanowaniaPrzestrzennego/PL.ZIPPZP.9463/060401-POG/1POG>

strefa planistyczna PL.ZIPPZP.9463_060401-POG_1POG-35SO_20260325T120000

identyfier <https://www.gov.pl/zagospodarowanieprzestrzenne/app/StrefaPlanistyczna/PL.ZIPPZP.9463/060401-POG/1POG-35SO/20260325T120000>

przestrzen nazw PL.ZIPPZP.9463/060401-POG

lokalny id 1POG-35SO

wersja id 20260325T120000

poczatek wersji obiektu 2026-03-25T12:00

nazwa strefa otwarta

oznaczenie 35SO

symbol SO

obowiazuje od 2026-03-25

obowiazuje do obecnie

status w opracowaniu
<https://inspire.ec.europa.eu/codelist/ProcessStepGeneralValue/elaboration>

charakter ustalenia ogólnie wiążące
<https://inspire.ec.europa.eu/codelist/RegulationNatureValue/generallyBinding>

profil podstawowy teren rolnictwa z zakazem zabudowy
teren lasu
teren zieleni naturalnej
teren wód
teren komunikacji
teren ogrodów działkowych
teren infrastruktury technicznej

profil dodatkowy teren zieleni urządzonej

geometria



plan <https://www.gov.pl/zagospodarowanieprzestrzenne/app/AktPlanowaniaPrzestrzennego/PL.ZIPPZP.9463/060401-POG/1POG>

strefa planistyczna PL.ZIPPZP.9463_060401-POG_1POG-35SW_20260325T120000

identyfier <https://www.gov.pl/zagospodarowanieprzestrzenne/app/StrefaPlanistyczna/PL.ZIPPZP.9463/060401-POG/1POG-35SW/20260325T120000>

przestrzen nazw PL.ZIPPZP.9463/060401-POG

lokalny id 1POG-35SW

wersja id 20260325T120000

początek wersji obiektu 2026-03-25T12:00

nazwa strefa wielofunkcyjna z zabudową mieszkaniową wielorodzinną

oznaczenie 35SW

symbol SW

obowiązuje od 2026-03-25

obowiązuje do obecnie

status w opracowaniu
<https://inspire.ec.europa.eu/codelist/ProcessStepGeneralValue/elaboration>

charakter ustalenia ogólnie wiążące
<https://inspire.ec.europa.eu/codelist/RegulationNatureValue/generallyBinding>

profil podstawowy teren zabudowy mieszkaniowej wielorodzinnej
teren usług
teren komunikacji
teren zieleni urządzonej
teren ogrodów działkowych
teren infrastruktury technicznej

profil dodatkowy teren zabudowy mieszkaniowej jednorodzinnej
teren zieleni naturalnej

maksymalna nadziemna intensywność zabudowy 3

maksymalny udział powierzchni zabudowy 60%

maksymalna wysokość zabudowy 20.0 m

minimalny udział powierzchni biologicznie czynnej 30%

geometria



plan

<https://www.gov.pl/zagospodarowanieprzestrzenne/app/AktPlanowaniaPrzestrzennego/PL.ZIPPZP.9463/060401-POG/1POG>

strefa planistyczna

PL.ZIPPZP.9463_060401-POG_1POG-35SU_20260325T120000

identyfier

<https://www.gov.pl/zagospodarowanieprzestrzenne/app/StrefaPlanistyczna/PL.ZIPPZP.9463/060401-POG/1POG-35SU/20260325T120000>

przestrzen nazw

PL.ZIPPZP.9463/060401-POG

lokalny id

1POG-35SU

wersja id

20260325T120000

poczatek wersji obiektu

2026-03-25T12:00

nazwa

strefa usługowa

oznaczenie

35SU

symbol

SU

obowiazuje od

2026-03-25

obowiazuje do

obecnie

status

w opracowaniu
<https://inspire.ec.europa.eu/codelist/ProcessStepGeneralValue/elaboration>

charakter ustalenia

ogólnie wiążące
<https://inspire.ec.europa.eu/codelist/RegulationNatureValue/generallyBinding>

profil podstawowy

teren usług
teren komunikacji
teren zieleni urządzonej
teren ogrodów działkowych
teren infrastruktury technicznej

profil dodatkowy

teren składów i magazynów
teren elektrowni słonecznej
teren zieleni naturalnej

maksymalna nadziemna intensywnosc zabudowy

1.5

maksymalny udzial powierzchni zabudowy

60%


maksymalna wysokosc zabudowy

12.0 m

minimalny udzial powierzchni biologicznie czynnej

30%

geometria



plan

<https://www.gov.pl/zagospodarowanieprzestrzenne/app/AktPlanowaniaPrzestrzennego/PL.ZIPPZP.9463/060401-POG/1POG>

strefa planistyczna

PL.ZIPPZP.9463_060401-POG_1POG-35SZ_20260325T120000

identyfier

<https://www.gov.pl/zagospodarowanieprzestrzenne/app/StrefaPlanistyczna/PL.ZIPPZP.9463/060401-POG/1POG-35SZ/20260325T120000>

przestrzen nazw

PL.ZIPPZP.9463/060401-POG

lokalny id

1POG-35SZ

wersja id

20260325T120000

początek wersji obiektu

2026-03-25T12:00

nazwa

strefa wielofunkcyjna z zabudową zagrodową

oznaczenie

35SZ

symbol

SZ

obowiązuje od

2026-03-25

obowiązuje do

obecnie

status

w opracowaniu
<https://inspire.ec.europa.eu/codelist/ProcessStepGeneralValue/elaboration>

charakter ustalenia

ogólnie wiążące
<https://inspire.ec.europa.eu/codelist/RegulationNatureValue/generallyBinding>

profil podstawowy

teren zabudowy zagrodowej
teren produkcji w gospodarstwach rolnych
teren akwakultury i obsługi rybactwa
teren komunikacji
teren zieleni urządzonej
teren ogrodów działkowych
teren infrastruktury technicznej

profil dodatkowy

teren rolnictwa z zakazem zabudowy
teren usług
teren zieleni naturalnej

maksymalna nadziemna intensywność zabudowy

1

maksymalny udział powierzchni zabudowy

60%

maksymalna wysokość zabudowy

15.0 m

minimalny udział powierzchni

biologicznie czynnej 30%

geometria



plan <https://www.gov.pl/zagospodarowanieprzestrzenne/app/AktPlanowaniaPrzestrzennego/PL.ZIPPZP.9463/060401-POG/1POG>

strefa planistyczna PL.ZIPPZP.9463_060401-POG_1POG-36SJ_20260325T120000

identfier <https://www.gov.pl/zagospodarowanieprzestrzenne/app/StrefaPlanistyczna/PL.ZIPPZP.9463/060401-POG/1POG-36SJ/20260325T120000>

przestrzen nazw PL.ZIPPZP.9463/060401-POG

lokalny id 1POG-36SJ

wersja id 20260325T120000

początek wersji obiektu 2026-03-25T12:00

nazwa strefa wielofunkcyjna z zabudową mieszkaniową jednorodzinną

oznaczenie 36SJ

symbol SJ

obowiązuje od 2026-03-25

obowiązuje do obecnie

status w opracowaniu
<https://inspire.ec.europa.eu/codelist/ProcessStepGeneralValue/elaboration>

charakter ustalenia ogólnie wiążące
<https://inspire.ec.europa.eu/codelist/RegulationNatureValue/generallyBinding>

profil podstawowy teren zabudowy mieszkaniowej jednorodzinnej
teren usług
teren komunikacji
teren zieleni urządzonej
teren ogrodów działkowych
teren infrastruktury technicznej

profil dodatkowy teren zieleni naturalnej

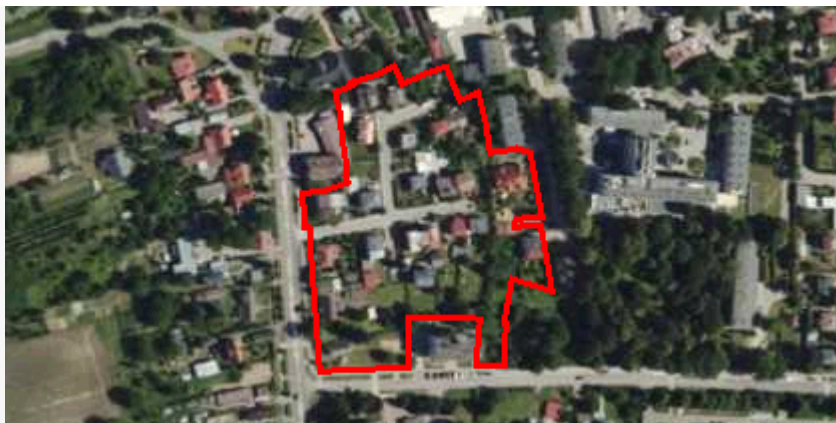
maksymalna nadziemna intensywnosc zabudowy 1.2

maksymalny udział powierzchni zabudowy 60%

maksymalna wysokosc zabudowy 10.0 m

minimalny udział powierzchni biologicznie czynnej 30%

geometria



plan

<https://www.gov.pl/zagospodarowanieprzestrzenne/app/AktPlanowaniaPrzestrzennego/PL.ZIPPZP.9463/060401-POG/1POG>

strefa planistyczna

PL.ZIPPZP.9463_060401-POG_1POG-36SU_20260325T120000

identyfier

<https://www.gov.pl/zagospodarowanieprzestrzenne/app/StrefaPlanistyczna/PL.ZIPPZP.9463/060401-POG/1POG-36SU/20260325T120000>

przestrzen nazw

PL.ZIPPZP.9463/060401-POG

lokalny id

1POG-36SU

wersja id

20260325T120000

poczatek wersji obiektu

2026-03-25T12:00

nazwa

strefa usługowa

oznaczenie

36SU

symbol

SU

obowiazuje od

2026-03-25

obowiazuje do

obecnie

status

w opracowaniu
<https://inspire.ec.europa.eu/codelist/ProcessStepGeneralValue/elaboration>

charakter ustalenia

ogólnie wiążące
<https://inspire.ec.europa.eu/codelist/RegulationNatureValue/generallyBinding>

profil podstawowy

teren usług
teren komunikacji
teren zieleni urządzonej
teren ogrodów działkowych
teren infrastruktury technicznej

profil dodatkowy

teren składów i magazynów
teren zieleni naturalnej

maksymalna nadziemna intensywnosc zabudowy

1.5

maksymalny udzial powierzchni zabudowy

60%

maksymalna wysokosc zabudowy

15.0 m

minimalny udzial powierzchni biologicznie czynnej

15%

geometria



plan <https://www.gov.pl/zagospodarowanieprzestrzenne/app/AktPlanowaniaPrzestrzennego/PL.ZIPPZP.9463/060401-POG/1POG>

strefa planistyczna PL.ZIPPZP.9463_060401-POG_1POG-36SO_20260325T120000

identyfier <https://www.gov.pl/zagospodarowanieprzestrzenne/app/StrefaPlanistyczna/PL.ZIPPZP.9463/060401-POG/1POG-36SO/20260325T120000>

przestrzen nazw PL.ZIPPZP.9463/060401-POG

lokalny id 1POG-36SO

wersja id 20260325T120000

poczatek wersji obiektu 2026-03-25T12:00

nazwa strefa otwarta

oznaczenie 36SO

symbol SO

obowiazuje od 2026-03-25

obowiazuje do obecnie

status w opracowaniu
<https://inspire.ec.europa.eu/codelist/ProcessStepGeneralValue/elaboration>

charakter ustalenia ogólnie wiążące
<https://inspire.ec.europa.eu/codelist/RegulationNatureValue/generallyBinding>

profil podstawowy teren rolnictwa z zakazem zabudowy
teren lasu
teren zieleni naturalnej
teren wód
teren komunikacji
teren ogrodów działkowych
teren infrastruktury technicznej

profil dodatkowy teren elektrowni wiatrowej
teren elektrowni słonecznej
teren biogazowni
teren zieleni urządzonej

geometria



plan

<https://www.gov.pl/zagospodarowanieprzestrzenne/app/AktPlanowaniaPrzestrzennego/PL.ZIPPZP.9463/060401-POG/1POG>

strefa planistyczna

PL.ZIPPZP.9463_060401-POG_1POG-36SW_20260325T120000

identyfier

<https://www.gov.pl/zagospodarowanieprzestrzenne/app/StrefaPlanistyczna/PL.ZIPPZP.9463/060401-POG/1POG-36SW/20260325T120000>

przestrzen nazw

PL.ZIPPZP.9463/060401-POG

lokalny id

1POG-36SW

wersja id

20260325T120000

początek wersji obiektu

2026-03-25T12:00

nazwa

strefa wielofunkcyjna z zabudową mieszkaniową wielorodzinną

oznaczenie

36SW

symbol

SW

obowiązuje od

2026-03-25

obowiązuje do

obecnie

status

w opracowaniu
<https://inspire.ec.europa.eu/codelist/ProcessStepGeneralValue/elaboration>

charakter ustalenia

ogólnie wiążące
<https://inspire.ec.europa.eu/codelist/RegulationNatureValue/generallyBinding>

profil podstawowy

teren zabudowy mieszkaniowej wielorodzinnej
teren usług
teren komunikacji
teren zieleni urządzonej
teren ogrodów działkowych
teren infrastruktury technicznej

profil dodatkowy

teren zabudowy mieszkaniowej jednorodzinnej
teren zieleni naturalnej

maksymalna nadziemna intensywność zabudowy

2

maksymalny udział powierzchni zabudowy

60%

maksymalna wysokość zabudowy

15.0 m

minimalny udział powierzchni biologicznie czynnej

30%

geometria



plan

<https://www.gov.pl/zagospodarowanieprzestrzenne/app/AktPlanowaniaPrzestrzennego/PL.ZIPPZP.9463/060401-POG/1POG>

strefa planistyczna

PL.ZIPPZP.9463_060401-POG_1POG-36SZ_20260325T120000

identyfier

<https://www.gov.pl/zagospodarowanieprzestrzenne/app/StrefaPlanistyczna/PL.ZIPPZP.9463/060401-POG/1POG-36SZ/20260325T120000>

przestrzen nazw

PL.ZIPPZP.9463/060401-POG

lokalny id

1POG-36SZ

wersja id

20260325T120000

początek wersji obiektu

2026-03-25T12:00

nazwa

strefa wielofunkcyjna z zabudową zagrodową

oznaczenie

36SZ

symbol

SZ

obowiązuje od

2026-03-25

obowiązuje do

obecnie

status

w opracowaniu
<https://inspire.ec.europa.eu/codelist/ProcessStepGeneralValue/elaboration>

charakter ustalenia

ogólnie wiążące
<https://inspire.ec.europa.eu/codelist/RegulationNatureValue/generallyBinding>

profil podstawowy

teren zabudowy zagrodowej
teren produkcji w gospodarstwach rolnych
teren akwakultury i obsługi rybactwa
teren komunikacji
teren zieleni urządzonej
teren ogrodów działkowych
teren infrastruktury technicznej

profil dodatkowy

teren rolnictwa z zakazem zabudowy
teren usług
teren zieleni naturalnej

maksymalna nadziemna intensywność zabudowy

1

maksymalny udział powierzchni zabudowy

60%

maksymalna wysokość zabudowy

15.0 m

minimalny udział powierzchni

biologicznie czynnej 30%

geometria



plan <https://www.gov.pl/zagospodarowanieprzestrzenne/app/AktPlanowaniaPrzestrzennego/PL.ZIPPZP.9463/060401-POG/1POG>

strefa planistyczna PL.ZIPPZP.9463_060401-POG_1POG-37SJ_20260325T120000

identfier <https://www.gov.pl/zagospodarowanieprzestrzenne/app/StrefaPlanistyczna/PL.ZIPPZP.9463/060401-POG/1POG-37SJ/20260325T120000>

przestrzen nazw PL.ZIPPZP.9463/060401-POG

lokalny id 1POG-37SJ

wersja id 20260325T120000

początek wersji obiektu 2026-03-25T12:00

nazwa strefa wielofunkcyjna z zabudową mieszkaniową jednorodzinną

oznaczenie 37SJ

symbol SJ

obowiązuje od 2026-03-25

obowiązuje do obecnie

status w opracowaniu
<https://inspire.ec.europa.eu/codelist/ProcessStepGeneralValue/elaboration>

charakter ustalenia ogólnie wiążące
<https://inspire.ec.europa.eu/codelist/RegulationNatureValue/generallyBinding>

profil podstawowy teren zabudowy mieszkaniowej jednorodzinnej
teren usług
teren komunikacji
teren zieleni urządzonej
teren ogrodów działkowych
teren infrastruktury technicznej

profil dodatkowy teren zieleni naturalnej


maksymalna nadziemna intensywnosc zabudowy 1.5

maksymalny udział powierzchni zabudowy 50%

maksymalna wysokosc zabudowy 7.0 m

minimalny udział powierzchni biologicznie czynnej 30%

geometria



plan

<https://www.gov.pl/zagospodarowanieprzestrzenne/app/AktPlanowaniaPrzestrzennego/PL.ZIPPZP.9463/060401-POG/1POG>

strefa planistyczna

PL.ZIPPZP.9463_060401-POG_1POG-37SU_20260325T120000

identyfier

<https://www.gov.pl/zagospodarowanieprzestrzenne/app/StrefaPlanistyczna/PL.ZIPPZP.9463/060401-POG/1POG-37SU/20260325T120000>

przestrzen nazw

PL.ZIPPZP.9463/060401-POG

lokalny id

1POG-37SU

wersja id

20260325T120000

początek wersji obiektu

2026-03-25T12:00

nazwa

strefa usługowa

oznaczenie

37SU

symbol

SU

obowiązuje od

2026-03-25

obowiązuje do

obecnie

status

w opracowaniu
<https://inspire.ec.europa.eu/codelist/ProcessStepGeneralValue/elaboration>

charakter ustalenia

ogólnie wiążące
<https://inspire.ec.europa.eu/codelist/RegulationNatureValue/generallyBinding>

profil podstawowy

teren usług
teren komunikacji
teren zieleni urządzonej
teren ogrodów działkowych
teren infrastruktury technicznej

profil dodatkowy

teren zieleni naturalnej

maksymalna nadziemna intensywność zabudowy

2

maksymalny udział powierzchni zabudowy

60%

maksymalna wysokość zabudowy

12.0 m

minimalny udział powierzchni biologicznie czynnej

30%

geometria



plan <https://www.gov.pl/zagospodarowanieprzestrzenne/app/AktPlanowaniaPrzestrzennego/PL.ZIPPZP.9463/060401-POG/1POG>

strefa planistyczna PL.ZIPPZP.9463_060401-POG_1POG-37SW_20260325T120000

identyfier <https://www.gov.pl/zagospodarowanieprzestrzenne/app/StrefaPlanistyczna/PL.ZIPPZP.9463/060401-POG/1POG-37SW/20260325T120000>

przestrzen nazw PL.ZIPPZP.9463/060401-POG

lokalny id 1POG-37SW

wersja id 20260325T120000

początek wersji obiektu 2026-03-25T12:00

nazwa strefa wielofunkcyjna z zabudową mieszkaniową wielorodzinną

oznaczenie 37SW

symbol SW

obowiązuje od 2026-03-25

obowiązuje do obecnie

status w opracowaniu
<https://inspire.ec.europa.eu/codelist/ProcessStepGeneralValue/elaboration>

charakter ustalenia ogólnie wiążące
<https://inspire.ec.europa.eu/codelist/RegulationNatureValue/generallyBinding>

profil podstawowy teren zabudowy mieszkaniowej wielorodzinnej
teren usług
teren komunikacji
teren zieleni urządzonej
teren ogrodów działkowych
teren infrastruktury technicznej

profil dodatkowy teren zabudowy mieszkaniowej jednorodzinnej
teren zieleni naturalnej

maksymalna nadziemna intensywność zabudowy 3

maksymalny udział powierzchni zabudowy 60%

maksymalna wysokość zabudowy 15.0 m

minimalny udział powierzchni biologicznie czynnej 30%

geometria



plan

<https://www.gov.pl/zagospodarowanieprzestrzenne/app/AktPlanowaniaPrzestrzennego/PL.ZIPPZP.9463/060401-POG/1POG>

strefa planistyczna

PL.ZIPPZP.9463_060401-POG_1POG-37SZ_20260325T120000

identyfier

<https://www.gov.pl/zagospodarowanieprzestrzenne/app/StrefaPlanistyczna/PL.ZIPPZP.9463/060401-POG/1POG-37SZ/20260325T120000>

przestrzen nazw

PL.ZIPPZP.9463/060401-POG

lokalny id

1POG-37SZ

wersja id

20260325T120000

poczatek wersji obiektu

2026-03-25T12:00

nazwa

strefa wielofunkcyjna z zabudową zagrodową

oznaczenie

37SZ

symbol

SZ

obowiazuje od

2026-03-25

obowiazuje do

obecnie

status

w opracowaniu
<https://inspire.ec.europa.eu/codelist/ProcessStepGeneralValue/elaboration>

charakter ustalenia

ogólnie wiążące
<https://inspire.ec.europa.eu/codelist/RegulationNatureValue/generallyBinding>

profil podstawowy

teren zabudowy zagrodowej
teren produkcji w gospodarstwach rolnych
teren akwakultury i obsługi rybactwa
teren komunikacji
teren zieleni urządzonej
teren ogrodów działkowych
teren infrastruktury technicznej

profil dodatkowy

teren rolnictwa z zakazem zabudowy
teren usług
teren zieleni naturalnej

maksymalna nadziemna intensywnosc zabudowy

1

maksymalny udzial powierzchni zabudowy

60%

maksymalna wysokosc zabudowy

15.0 m

minimalny udzial powierzchni

biologicznie czynnej 30%

geometria



plan

<https://www.gov.pl/zagospodarowanieprzestrzenne/app/AktPlanowaniaPrzestrzennego/PL.ZIPPZP.9463/060401-POG/1POG>

strefa planistyczna

PL.ZIPPZP.9463_060401-POG_1POG-37SO_20260325T120000

identyfier

<https://www.gov.pl/zagospodarowanieprzestrzenne/app/StrefaPlanistyczna/PL.ZIPPZP.9463/060401-POG/1POG-37SO/20260325T120000>

przestrzen nazw

PL.ZIPPZP.9463/060401-POG

lokalny id

1POG-37SO

wersja id

20260325T120000

początek wersji obiektu

2026-03-25T12:00

nazwa

strefa otwarta

oznaczenie

37SO

symbol

SO

obowiązuje od

2026-03-25

obowiązuje do

obecnie

status

w opracowaniu
<https://inspire.ec.europa.eu/codelist/ProcessStepGeneralValue/elaboration>

charakter ustalenia

ogólnie wiążące
<https://inspire.ec.europa.eu/codelist/RegulationNatureValue/generallyBinding>

profil podstawowy

teren rolnictwa z zakazem zabudowy
teren lasu
teren zieleni naturalnej
teren wód
teren komunikacji
teren ogrodów działkowych
teren infrastruktury technicznej

profil dodatkowy

teren elektrowni wiatrowej
teren elektrowni słonecznej
teren biogazowni
teren zieleni urządzonej

geometria



plan <https://www.gov.pl/zagospodarowanieprzestrzenne/app/AktPlanowaniaPrzestrzennego/PL.ZIPPZP.9463/060401-POG/1POG>

strefa planistyczna PL.ZIPPZP.9463_060401-POG_1POG-38SJ_20260325T120000

identyfier <https://www.gov.pl/zagospodarowanieprzestrzenne/app/StrefaPlanistyczna/PL.ZIPPZP.9463/060401-POG/1POG-38SJ/20260325T120000>

przestrzen nazw PL.ZIPPZP.9463/060401-POG

lokalny id 1POG-38SJ

wersja id 20260325T120000

początek wersji obiektu 2026-03-25T12:00

nazwa strefa wielofunkcyjna z zabudową mieszkaniową jednorodzinną

oznaczenie 38SJ

symbol SJ

obowiązuje od 2026-03-25

obowiązuje do obecnie

status w opracowaniu
<https://inspire.ec.europa.eu/codelist/ProcessStepGeneralValue/elaboration>

charakter ustalenia ogólnie wiążące
<https://inspire.ec.europa.eu/codelist/RegulationNatureValue/generallyBinding>

profil podstawowy teren zabudowy mieszkaniowej jednorodzinnej
teren usług
teren komunikacji
teren zieleni urządzonej
teren ogrodów działkowych
teren infrastruktury technicznej

profil dodatkowy teren zieleni naturalnej


maksymalna nadziemna intensywność zabudowy 1.5

maksymalny udział powierzchni zabudowy 60%

maksymalna wysokość zabudowy 12.0 m

minimalny udział powierzchni biologicznie czynnej 30%

geometria



plan

<https://www.gov.pl/zagospodarowanieprzestrzenne/app/AktPlanowaniaPrzestrzennego/PL.ZIPPZP.9463/060401-POG/1POG>

strefa planistyczna

PL.ZIPPZP.9463_060401-POG_1POG-38SU_20260325T120000

identyfier

<https://www.gov.pl/zagospodarowanieprzestrzenne/app/StrefaPlanistyczna/PL.ZIPPZP.9463/060401-POG/1POG-38SU/20260325T120000>

przestrzen nazw

PL.ZIPPZP.9463/060401-POG

lokalny id

1POG-38SU

wersja id

20260325T120000

początek wersji obiektu

2026-03-25T12:00

nazwa

strefa usługowa

oznaczenie

38SU

symbol

SU

obowiązuje od

2026-03-25

obowiązuje do

obecnie

status

w opracowaniu
<https://inspire.ec.europa.eu/codelist/ProcessStepGeneralValue/elaboration>

charakter ustalenia

ogólnie wiążące
<https://inspire.ec.europa.eu/codelist/RegulationNatureValue/generallyBinding>

profil podstawowy

teren usług
teren komunikacji
teren zieleni urządzonej
teren ogrodów działkowych
teren infrastruktury technicznej

profil dodatkowy

teren zieleni naturalnej

maksymalna nadziemna intensywność zabudowy

1.5

maksymalny udział powierzchni zabudowy

70%


maksymalna wysokość zabudowy

12.0 m

minimalny udział powierzchni biologicznie czynnej

10%

geometria



plan <https://www.gov.pl/zagospodarowanieprzestrzenne/app/AktPlanowaniaPrzestrzennego/PL.ZIPPZP.9463/060401-POG/1POG>

strefa planistyczna PL.ZIPPZP.9463_060401-POG_1POG-38SW_20260325T120000

identyfier <https://www.gov.pl/zagospodarowanieprzestrzenne/app/StrefaPlanistyczna/PL.ZIPPZP.9463/060401-POG/1POG-38SW/20260325T120000>

przestrzen nazw PL.ZIPPZP.9463/060401-POG

lokalny id 1POG-38SW

wersja id 20260325T120000

początek wersji obiektu 2026-03-25T12:00

nazwa strefa wielofunkcyjna z zabudową mieszkaniową wielorodzinną

oznaczenie 38SW

symbol SW

obowiązuje od 2026-03-25

obowiązuje do obecnie

status w opracowaniu
<https://inspire.ec.europa.eu/codelist/ProcessStepGeneralValue/elaboration>

charakter ustalenia ogólnie wiążące
<https://inspire.ec.europa.eu/codelist/RegulationNatureValue/generallyBinding>

profil podstawowy teren zabudowy mieszkaniowej wielorodzinnej
teren usług
teren komunikacji
teren zieleni urządzonej
teren ogrodów działkowych
teren infrastruktury technicznej

profil dodatkowy teren zabudowy mieszkaniowej jednorodzinnej
teren zieleni naturalnej

maksymalna nadziemna intensywność zabudowy 2

maksymalny udział powierzchni zabudowy 60%

maksymalna wysokość zabudowy 15.0 m

minimalny udział powierzchni biologicznie czynnej 30%

geometria



plan

<https://www.gov.pl/zagospodarowanieprzestrzenne/app/AktPlanowaniaPrzestrzennego/PL.ZIPPZP.9463/060401-POG/1POG>

strefa planistyczna

PL.ZIPPZP.9463_060401-POG_1POG-38SZ_20260325T120000

identyfier

<https://www.gov.pl/zagospodarowanieprzestrzenne/app/StrefaPlanistyczna/PL.ZIPPZP.9463/060401-POG/1POG-38SZ/20260325T120000>

przestrzen nazw

PL.ZIPPZP.9463/060401-POG

lokalny id

1POG-38SZ

wersja id

20260325T120000

początek wersji obiektu

2026-03-25T12:00

nazwa

strefa wielofunkcyjna z zabudową zagrodową

oznaczenie

38SZ

symbol

SZ

obowiązuje od

2026-03-25

obowiązuje do

obecnie

status

w opracowaniu
<https://inspire.ec.europa.eu/codelist/ProcessStepGeneralValue/elaboration>

charakter ustalenia

ogólnie wiążące
<https://inspire.ec.europa.eu/codelist/RegulationNatureValue/generallyBinding>

profil podstawowy

teren zabudowy zagrodowej
teren produkcji w gospodarstwach rolnych
teren akwakultury i obsługi rybactwa
teren komunikacji
teren zieleni urządzonej
teren ogrodów działkowych
teren infrastruktury technicznej

profil dodatkowy

teren rolnictwa z zakazem zabudowy
teren usług
teren zieleni naturalnej

maksymalna nadziemna intensywność zabudowy

1.5

maksymalny udział powierzchni zabudowy

60%

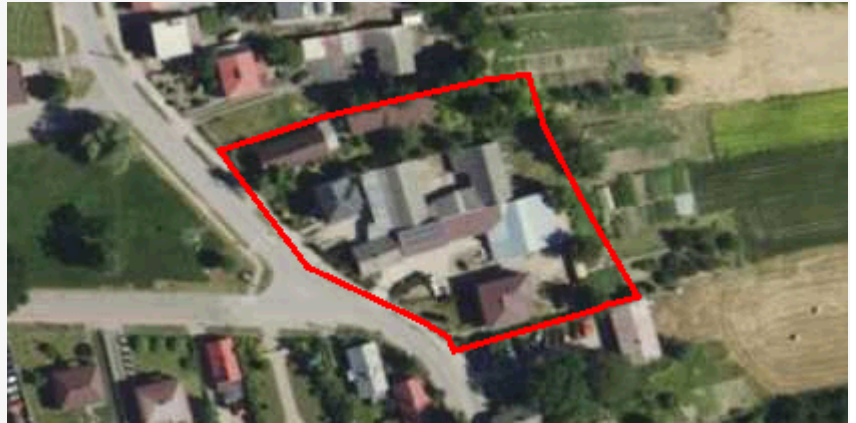
maksymalna wysokość zabudowy

15.0 m

minimalny udział powierzchni

biologicznie czynnej 30%

geometria



plan

<https://www.gov.pl/zagospodarowanieprzestrzenne/app/AktPlanowaniaPrzestrzennego/PL.ZIPPZP.9463/060401-POG/1POG>

strefa planistyczna

PL.ZIPPZP.9463_060401-POG_1POG-38SO_20260325T120000

identyfier

<https://www.gov.pl/zagospodarowanieprzestrzenne/app/StrefaPlanistyczna/PL.ZIPPZP.9463/060401-POG/1POG-38SO/20260325T120000>

przestrzen nazw

PL.ZIPPZP.9463/060401-POG

lokalny id

1POG-38SO

wersja id

20260325T120000

początek wersji obiektu

2026-03-25T12:00

nazwa

strefa otwarta

oznaczenie

38SO

symbol

SO

obowiązuje od

2026-03-25

obowiązuje do

obecnie

status

w opracowaniu
<https://inspire.ec.europa.eu/codelist/ProcessStepGeneralValue/elaboration>

charakter ustalenia

ogólnie wiążące
<https://inspire.ec.europa.eu/codelist/RegulationNatureValue/generallyBinding>

profil podstawowy

teren rolnictwa z zakazem zabudowy
teren lasu
teren zieleni naturalnej
teren wód
teren komunikacji
teren ogrodów działkowych
teren infrastruktury technicznej

profil dodatkowy

teren zieleni urządzonej

geometria



plan

<https://www.gov.pl/zagospodarowanieprzestrzenne/app/AktPlanowaniaPrzestrzennego/PL.ZIPPZP.9463/060401-POG/1POG>

strefa planistyczna

PL.ZIPPZP.9463_060401-POG_1POG-39SJ_20260325T120000

identyfier

<https://www.gov.pl/zagospodarowanieprzestrzenne/app/StrefaPlanistyczna/PL.ZIPPZP.9463/060401-POG/1POG-39SJ/20260325T120000>

przestrzen nazw

PL.ZIPPZP.9463/060401-POG

lokalny id

1POG-39SJ

wersja id

20260325T120000

początek wersji obiektu

2026-03-25T12:00

nazwa

strefa wielofunkcyjna z zabudową mieszkaniową jednorodzinną

oznaczenie

39SJ

symbol

SJ

obowiązuje od

2026-03-25

obowiązuje do

obecnie

status

w opracowaniu
<https://inspire.ec.europa.eu/codelist/ProcessStepGeneralValue/elaboration>

charakter ustalenia

ogólnie wiążące
<https://inspire.ec.europa.eu/codelist/RegulationNatureValue/generallyBinding>

profil podstawowy

teren zabudowy mieszkaniowej jednorodzinnej
teren usług
teren komunikacji
teren zieleni urządzonej
teren ogrodów działkowych
teren infrastruktury technicznej

profil dodatkowy

teren zieleni naturalnej

maksymalna nadziemna intensywnosc zabudowy

1.5

maksymalny udział powierzchni zabudowy

60%

maksymalna wysokosc zabudowy

12.0 m

minimalny udział powierzchni biologicznie czynnej

30%

geometria



plan <https://www.gov.pl/zagospodarowanieprzestrzenne/app/AktPlanowaniaPrzestrzennego/PL.ZIPPZP.9463/060401-POG/1POG>

strefa planistyczna PL.ZIPPZP.9463_060401-POG_1POG-39SU_20260325T120000

identyfier <https://www.gov.pl/zagospodarowanieprzestrzenne/app/StrefaPlanistyczna/PL.ZIPPZP.9463/060401-POG/1POG-39SU/20260325T120000>

przestrzen nazw PL.ZIPPZP.9463/060401-POG

lokalny id 1POG-39SU

wersja id 20260325T120000

poczatek wersji obiektu 2026-03-25T12:00

nazwa strefa usługowa

oznaczenie 39SU

symbol SU

obowiazuje od 2026-03-25

obowiazuje do obecnie

status w opracowaniu
<https://inspire.ec.europa.eu/codelist/ProcessStepGeneralValue/elaboration>

charakter ustalenia ogólnie wiążące
<https://inspire.ec.europa.eu/codelist/RegulationNatureValue/generallyBinding>

profil podstawowy teren usług
teren komunikacji
teren zieleni urządzonej
teren ogrodów działkowych
teren infrastruktury technicznej

profil dodatkowy teren składów i magazynów
teren zieleni naturalnej

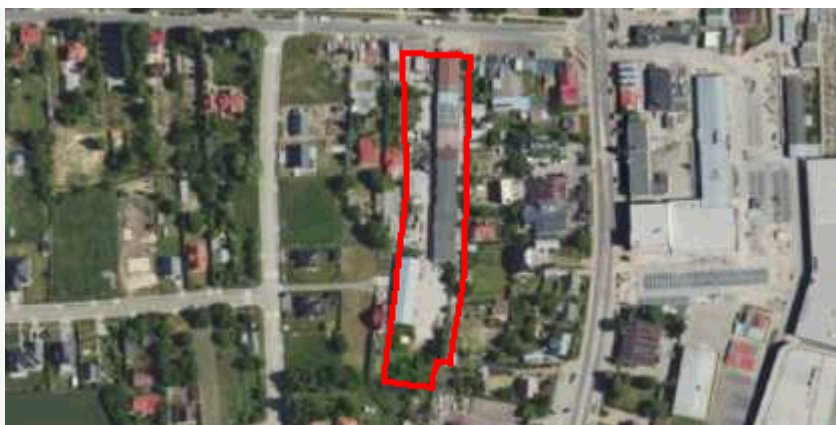
maksymalna nadziemna intensywnosc zabudowy 2

maksymalny udzial powierzchni zabudowy 70%

maksymalna wysokosc zabudowy 12.0 m

minimalny udzial powierzchni biologicznie czynnej 10%

geometria



plan <https://www.gov.pl/zagospodarowanieprzestrzenne/app/AktPlanowaniaPrzestrzennego/PL.ZIPPZP.9463/060401-POG/1POG>

strefa planistyczna PL.ZIPPZP.9463_060401-POG_1POG-39SZ_20260325T120000

identyfier <https://www.gov.pl/zagospodarowanieprzestrzenne/app/StrefaPlanistyczna/PL.ZIPPZP.9463/060401-POG/1POG-39SZ/20260325T120000>

przestrzen nazw PL.ZIPPZP.9463/060401-POG

lokalny id 1POG-39SZ

wersja id 20260325T120000

początek wersji obiektu 2026-03-25T12:00

nazwa strefa wielofunkcyjna z zabudową zagrodową

oznaczenie 39SZ

symbol SZ

obowiązuje od 2026-03-25

obowiązuje do obecnie

status w opracowaniu
<https://inspire.ec.europa.eu/codelist/ProcessStepGeneralValue/elaboration>

charakter ustalenia ogólnie wiążące
<https://inspire.ec.europa.eu/codelist/RegulationNatureValue/generallyBinding>

profil podstawowy teren zabudowy zagrodowej
teren produkcji w gospodarstwach rolnych
teren akwakultury i obsługi rybactwa
teren komunikacji
teren zieleni urządzonej
teren ogrodów działkowych
teren infrastruktury technicznej

profil dodatkowy teren rolnictwa z zakazem zabudowy
teren usług
teren zieleni naturalnej

maksymalna nadziemna intensywność zabudowy 1.5

maksymalny udział powierzchni zabudowy 60%

maksymalna wysokość zabudowy 15.0 m

minimalny udział powierzchni

biologicznie czynnej 30%

geometria



plan

<https://www.gov.pl/zagospodarowanieprzestrzenne/app/AktPlanowaniaPrzestrzennego/PL.ZIPPZP.9463/060401-POG/1POG>

strefa planistyczna

PL.ZIPPZP.9463_060401-POG_1POG-39SO_20260325T120000

identyfier

<https://www.gov.pl/zagospodarowanieprzestrzenne/app/StrefaPlanistyczna/PL.ZIPPZP.9463/060401-POG/1POG-39SO/20260325T120000>

przestrzen nazw

PL.ZIPPZP.9463/060401-POG

lokalny id

1POG-39SO

wersja id

20260325T120000

początek wersji obiektu

2026-03-25T12:00

nazwa

strefa otwarta

oznaczenie

39SO

symbol

SO

obowiązuje od

2026-03-25

obowiązuje do

obecnie

status

w opracowaniu
<https://inspire.ec.europa.eu/codelist/ProcessStepGeneralValue/elaboration>

charakter ustalenia

ogólnie wiążące
<https://inspire.ec.europa.eu/codelist/RegulationNatureValue/generallyBinding>

profil podstawowy

teren rolnictwa z zakazem zabudowy
teren lasu
teren zieleni naturalnej
teren wód
teren komunikacji
teren ogrodów działkowych
teren infrastruktury technicznej

profil dodatkowy

teren elektrowni wiatrowej
teren elektrowni słonecznej
teren biogazowni
teren zieleni urządzonej

geometria



plan <https://www.gov.pl/zagospodarowanieprzestrzenne/app/AktPlanowaniaPrzestrzennego/PL.ZIPPZP.9463/060401-POG/1POG>

strefa planistyczna PL.ZIPPZP.9463_060401-POG_1POG-40SJ_20260325T120000

identyfier <https://www.gov.pl/zagospodarowanieprzestrzenne/app/StrefaPlanistyczna/PL.ZIPPZP.9463/060401-POG/1POG-40SJ/20260325T120000>

przestrzen nazw PL.ZIPPZP.9463/060401-POG

lokalny id 1POG-40SJ

wersja id 20260325T120000

początek wersji obiektu 2026-03-25T12:00

nazwa strefa wielofunkcyjna z zabudową mieszkaniową jednorodzinną

oznaczenie 40SJ

symbol SJ

obowiązuje od 2026-03-25

obowiązuje do obecnie

status w opracowaniu
<https://inspire.ec.europa.eu/codelist/ProcessStepGeneralValue/elaboration>

charakter ustalenia ogólnie wiążące
<https://inspire.ec.europa.eu/codelist/RegulationNatureValue/generallyBinding>

profil podstawowy teren zabudowy mieszkaniowej jednorodzinnej
teren usług
teren komunikacji
teren zieleni urządzonej
teren ogrodów działkowych
teren infrastruktury technicznej

profil dodatkowy teren zieleni naturalnej


maksymalna nadziemna intensywność zabudowy 1.5

maksymalny udział powierzchni zabudowy 60%

maksymalna wysokość zabudowy 10.0 m

minimalny udział powierzchni biologicznie czynnej 30%

geometria



plan <https://www.gov.pl/zagospodarowanieprzestrzenne/app/AktPlanowaniaPrzestrzennego/PL.ZIPPZP.9463/060401-POG/1POG>

strefa planistyczna PL.ZIPPZP.9463_060401-POG_1POG-40SU_20260325T120000

identyfier <https://www.gov.pl/zagospodarowanieprzestrzenne/app/StrefaPlanistyczna/PL.ZIPPZP.9463/060401-POG/1POG-40SU/20260325T120000>

przestrzen nazw PL.ZIPPZP.9463/060401-POG

lokalny id 1POG-40SU

wersja id 20260325T120000

początek wersji obiektu 2026-03-25T12:00

nazwa strefa usługowa

oznaczenie 40SU

symbol SU

obowiązuje od 2026-03-25

obowiązuje do obecnie

status w opracowaniu
<https://inspire.ec.europa.eu/codelist/ProcessStepGeneralValue/elaboration>

charakter ustalenia ogólnie wiążące
<https://inspire.ec.europa.eu/codelist/RegulationNatureValue/generallyBinding>

profil podstawowy teren usług
teren komunikacji
teren zieleni urządzonej
teren ogrodów działkowych
teren infrastruktury technicznej

profil dodatkowy teren zieleni naturalnej

maksymalna nadziemna intensywność zabudowy 2

maksymalny udział powierzchni zabudowy 70%

maksymalna wysokość zabudowy 15.0 m

minimalny udział powierzchni biologicznie czynnej 10%

geometria



plan <https://www.gov.pl/zagospodarowanieprzestrzenne/app/AktPlanowaniaPrzestrzennego/PL.ZIPPZP.9463/060401-POG/1POG>

strefa planistyczna PL.ZIPPZP.9463_060401-POG_1POG-40SW_20260325T120000

identyfier <https://www.gov.pl/zagospodarowanieprzestrzenne/app/StrefaPlanistyczna/PL.ZIPPZP.9463/060401-POG/1POG-40SW/20260325T120000>

przestrzen nazw PL.ZIPPZP.9463/060401-POG

lokalny id 1POG-40SW

wersja id 20260325T120000

początek wersji obiektu 2026-03-25T12:00

nazwa strefa wielofunkcyjna z zabudową mieszkaniową wielorodzinną

oznaczenie 40SW

symbol SW

obowiązuje od 2026-03-25

obowiązuje do obecnie

status w opracowaniu
<https://inspire.ec.europa.eu/codelist/ProcessStepGeneralValue/elaboration>

charakter ustalenia ogólnie wiążące
<https://inspire.ec.europa.eu/codelist/RegulationNatureValue/generallyBinding>

profil podstawowy teren zabudowy mieszkaniowej wielorodzinnej
teren usług
teren komunikacji
teren zieleni urządzonej
teren ogrodów działkowych
teren infrastruktury technicznej

profil dodatkowy teren zabudowy mieszkaniowej jednorodzinnej
teren zieleni naturalnej

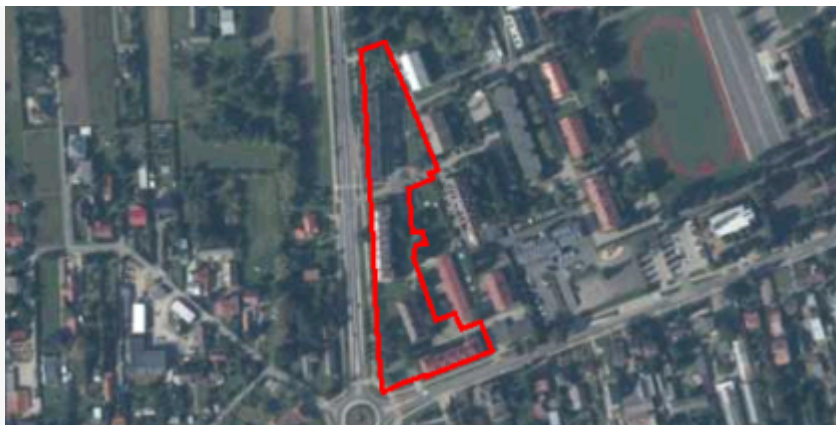
maksymalna nadziemna intensywność zabudowy 2.5

maksymalny udział powierzchni zabudowy 75%

maksymalna wysokość zabudowy 20.0 m

minimalny udział powierzchni biologicznie czynnej 15%

geometria



plan

<https://www.gov.pl/zagospodarowanieprzestrzenne/app/AktPlanowaniaPrzestrzennego/PL.ZIPPZP.9463/060401-POG/1POG>

strefa planistyczna

PL.ZIPPZP.9463_060401-POG_1POG-40SZ_20260325T120000

identyfier

<https://www.gov.pl/zagospodarowanieprzestrzenne/app/StrefaPlanistyczna/PL.ZIPPZP.9463/060401-POG/1POG-40SZ/20260325T120000>

przestrzen nazw

PL.ZIPPZP.9463/060401-POG

lokalny id

1POG-40SZ

wersja id

20260325T120000

poczatek wersji obiektu

2026-03-25T12:00

nazwa

strefa wielofunkcyjna z zabudową zagrodową

oznaczenie

40SZ

symbol

SZ

obowiazuje od

2026-03-25

obowiazuje do

obecnie

status

w opracowaniu
<https://inspire.ec.europa.eu/codelist/ProcessStepGeneralValue/elaboration>

charakter ustalenia

ogólnie wiążące
<https://inspire.ec.europa.eu/codelist/RegulationNatureValue/generallyBinding>

profil podstawowy

teren zabudowy zagrodowej
teren produkcji w gospodarstwach rolnych
teren akwakultury i obsługi rybactwa
teren komunikacji
teren zieleni urządzonej
teren ogrodów działkowych
teren infrastruktury technicznej

profil dodatkowy

teren rolnictwa z zakazem zabudowy
teren usług
teren zieleni naturalnej

maksymalna nadziemna intensywnosc zabudowy

1.5

maksymalny udzial powierzchni zabudowy

60%

maksymalna wysokosc zabudowy

15.0 m

minimalny udzial powierzchni

biologicznie czynnej 30%

geometria



plan <https://www.gov.pl/zagospodarowanieprzestrzenne/app/AktPlanowaniaPrzestrzennego/PL.ZIPPZP.9463/060401-POG/1POG>

strefa planistyczna PL.ZIPPZP.9463_060401-POG_1POG-41SJ_20260325T120000

identfier <https://www.gov.pl/zagospodarowanieprzestrzenne/app/StrefaPlanistyczna/PL.ZIPPZP.9463/060401-POG/1POG-41SJ/20260325T120000>

przestrzen nazw PL.ZIPPZP.9463/060401-POG

lokalny id 1POG-41SJ

wersja id 20260325T120000

początek wersji obiektu 2026-03-25T12:00

nazwa strefa wielofunkcyjna z zabudową mieszkaniową jednorodzinną

oznaczenie 41SJ

symbol SJ

obowiązuje od 2026-03-25

obowiązuje do obecnie

status w opracowaniu
<https://inspire.ec.europa.eu/codelist/ProcessStepGeneralValue/elaboration>

charakter ustalenia ogólnie wiążące
<https://inspire.ec.europa.eu/codelist/RegulationNatureValue/generallyBinding>

profil podstawowy teren zabudowy mieszkaniowej jednorodzinnej
teren usług
teren komunikacji
teren zieleni urządzonej
teren ogrodów działkowych
teren infrastruktury technicznej

profil dodatkowy teren zieleni naturalnej

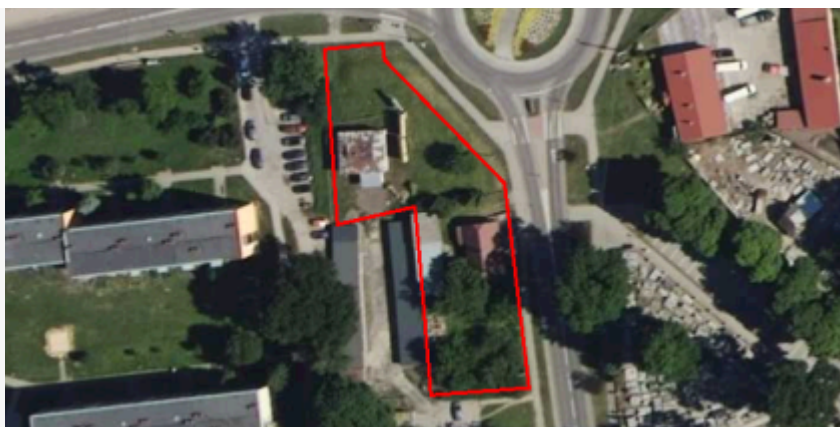
maksymalna nadziemna intensywnosc zabudowy 1.5

maksymalny udział powierzchni zabudowy 60%

maksymalna wysokosc zabudowy 10.0 m

minimalny udział powierzchni biologicznie czynnej 20%

geometria



plan

<https://www.gov.pl/zagospodarowanieprzestrzenne/app/AktPlanowaniaPrzestrzennego/PL.ZIPPZP.9463/060401-POG/1POG>

strefa planistyczna

PL.ZIPPZP.9463_060401-POG_1POG-41SU_20260325T120000

identyfier

<https://www.gov.pl/zagospodarowanieprzestrzenne/app/StrefaPlanistyczna/PL.ZIPPZP.9463/060401-POG/1POG-41SU/20260325T120000>

przestrzen nazw

PL.ZIPPZP.9463/060401-POG

lokalny id

1POG-41SU

wersja id

20260325T120000

poczatek wersji obiektu

2026-03-25T12:00

nazwa

strefa usługowa

oznaczenie

41SU

symbol

SU

obowiazuje od

2026-03-25

obowiazuje do

obecnie

status

w opracowaniu
<https://inspire.ec.europa.eu/codelist/ProcessStepGeneralValue/elaboration>

charakter ustalenia

ogólnie wiążące
<https://inspire.ec.europa.eu/codelist/RegulationNatureValue/generallyBinding>

profil podstawowy

teren usług
teren komunikacji
teren zieleni urządzonej
teren ogrodów działkowych
teren infrastruktury technicznej

profil dodatkowy

teren zieleni naturalnej
teren wód

maksymalna nadziemna intensywnosc zabudowy

2

maksymalny udzial powierzchni zabudowy

70%

maksymalna wysokosc zabudowy

12.0 m

minimalny udzial powierzchni biologicznie czynnej

10%

geometria



plan <https://www.gov.pl/zagospodarowanieprzestrzenne/app/AktPlanowaniaPrzestrzennego/PL.ZIPPZP.9463/060401-POG/1POG>

strefa planistyczna PL.ZIPPZP.9463_060401-POG_1POG-41SW_20260325T120000

identyfier <https://www.gov.pl/zagospodarowanieprzestrzenne/app/StrefaPlanistyczna/PL.ZIPPZP.9463/060401-POG/1POG-41SW/20260325T120000>

przestrzen nazw PL.ZIPPZP.9463/060401-POG

lokalny id 1POG-41SW

wersja id 20260325T120000

początek wersji obiektu 2026-03-25T12:00

nazwa strefa wielofunkcyjna z zabudową mieszkaniową wielorodzinną

oznaczenie 41SW

symbol SW

obowiązuje od 2026-03-25

obowiązuje do obecnie

status w opracowaniu
<https://inspire.ec.europa.eu/codelist/ProcessStepGeneralValue/elaboration>

charakter ustalenia ogólnie wiążące
<https://inspire.ec.europa.eu/codelist/RegulationNatureValue/generallyBinding>

profil podstawowy teren zabudowy mieszkaniowej wielorodzinnej
teren usług
teren komunikacji
teren zieleni urządzonej
teren ogrodów działkowych
teren infrastruktury technicznej

profil dodatkowy teren zieleni naturalnej

maksymalna nadziemna intensywność zabudowy 3

maksymalny udział powierzchni zabudowy 60%

maksymalna wysokość zabudowy 15.0 m

minimalny udział powierzchni biologicznie czynnej 15%

geometria



plan <https://www.gov.pl/zagospodarowanieprzestrzenne/app/AktPlanowaniaPrzestrzennego/PL.ZIPPZP.9463/060401-POG/1POG>

strefa planistyczna PL.ZIPPZP.9463_060401-POG_1POG-41SZ_20260325T120000

identyfier <https://www.gov.pl/zagospodarowanieprzestrzenne/app/StrefaPlanistyczna/PL.ZIPPZP.9463/060401-POG/1POG-41SZ/20260325T120000>

przestrzen nazw PL.ZIPPZP.9463/060401-POG

lokalny id 1POG-41SZ

wersja id 20260325T120000

poczatek wersji obiektu 2026-03-25T12:00

nazwa strefa wielofunkcyjna z zabudową zagrodową

oznaczenie 41SZ

symbol SZ

obowiazuje od 2026-03-25

obowiazuje do obecnie

status w opracowaniu
<https://inspire.ec.europa.eu/codelist/ProcessStepGeneralValue/elaboration>

charakter ustalenia ogólnie wiążące
<https://inspire.ec.europa.eu/codelist/RegulationNatureValue/generallyBinding>

profil podstawowy teren zabudowy zagrodowej
teren produkcji w gospodarstwach rolnych
teren akwakultury i obsługi rybactwa
teren komunikacji
teren zieleni urządzonej
teren ogrodów działkowych
teren infrastruktury technicznej

profil dodatkowy teren rolnictwa z zakazem zabudowy
teren usług
teren zieleni naturalnej

maksymalna nadziemna intensywnosc zabudowy 1.5

maksymalny udzial powierzchni zabudowy 60%

maksymalna wysokosc zabudowy 15.0 m

minimalny udzial powierzchni

biologicznie czynnej 30%

geometria



plan <https://www.gov.pl/zagospodarowanieprzestrzenne/app/AktPlanowaniaPrzestrzennego/PL.ZIPPZP.9463/060401-POG/1POG>

strefa planistyczna PL.ZIPPZP.9463_060401-POG_1POG-42SJ_20260325T120000

identyfier <https://www.gov.pl/zagospodarowanieprzestrzenne/app/StrefaPlanistyczna/PL.ZIPPZP.9463/060401-POG/1POG-42SJ/20260325T120000>

przestrzen nazw PL.ZIPPZP.9463/060401-POG

lokalny id 1POG-42SJ

wersja id 20260325T120000

początek wersji obiektu 2026-03-25T12:00

nazwa strefa wielofunkcyjna z zabudową mieszkaniową jednorodzinną

oznaczenie 42SJ

symbol SJ

obowiązuje od 2026-03-25

obowiązuje do obecnie

status w opracowaniu
<https://inspire.ec.europa.eu/codelist/ProcessStepGeneralValue/elaboration>

charakter ustalenia ogólnie wiążące
<https://inspire.ec.europa.eu/codelist/RegulationNatureValue/generallyBinding>

profil podstawowy teren zabudowy mieszkaniowej jednorodzinnej
teren usług
teren komunikacji
teren zieleni urządzonej
teren ogrodów działkowych
teren infrastruktury technicznej

profil dodatkowy teren zieleni naturalnej


maksymalna nadziemna intensywnosc zabudowy 1.5

maksymalny udział powierzchni zabudowy 60%

maksymalna wysokość zabudowy 10.0 m

minimalny udział powierzchni biologicznie czynnej 30%

geometria



plan

<https://www.gov.pl/zagospodarowanieprzestrzenne/app/AktPlanowaniaPrzestrzennego/PL.ZIPPZP.9463/060401-POG/1POG>

strefa planistyczna

PL.ZIPPZP.9463_060401-POG_1POG-42SU_20260325T120000

identyfier

<https://www.gov.pl/zagospodarowanieprzestrzenne/app/StrefaPlanistyczna/PL.ZIPPZP.9463/060401-POG/1POG-42SU/20260325T120000>

przestrzen nazw

PL.ZIPPZP.9463/060401-POG

lokalny id

1POG-42SU

wersja id

20260325T120000

poczatek wersji obiektu

2026-03-25T12:00

nazwa

strefa usługowa

oznaczenie

42SU

symbol

SU

obowiazuje od

2026-03-25

obowiazuje do

obecnie

status

w opracowaniu
<https://inspire.ec.europa.eu/codelist/ProcessStepGeneralValue/elaboration>

charakter ustalenia

ogólnie wiążące
<https://inspire.ec.europa.eu/codelist/RegulationNatureValue/generallyBinding>

profil podstawowy

teren usług
teren komunikacji
teren zieleni urządzonej
teren ogrodów działkowych
teren infrastruktury technicznej

profil dodatkowy

teren zieleni naturalnej

maksymalna nadziemna intensywnosc zabudowy

1.5

maksymalny udzial powierzchni zabudowy

60%

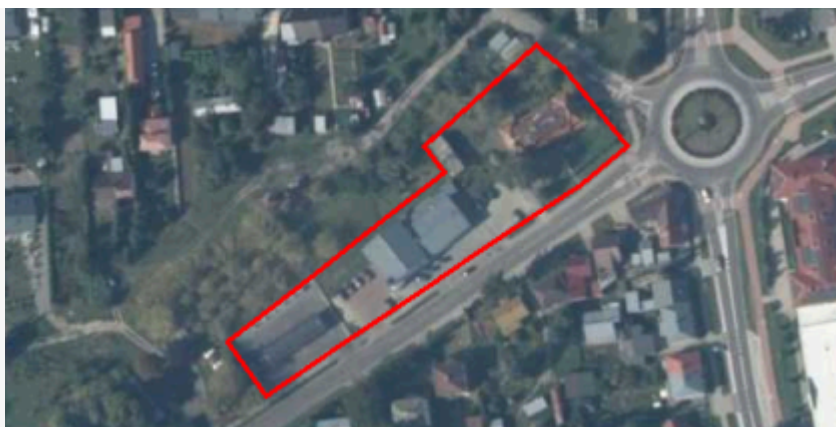
maksymalna wysokosc zabudowy

15.0 m

minimalny udzial powierzchni biologicznie czynnej

30%

geometria



plan <https://www.gov.pl/zagospodarowanieprzestrzenne/app/AktPlanowaniaPrzestrzennego/PL.ZIPPZP.9463/060401-POG/1POG>

strefa planistyczna PL.ZIPPZP.9463_060401-POG_1POG-42SZ_20260325T120000

identyfier <https://www.gov.pl/zagospodarowanieprzestrzenne/app/StrefaPlanistyczna/PL.ZIPPZP.9463/060401-POG/1POG-42SZ/20260325T120000>

przestrzen nazw PL.ZIPPZP.9463/060401-POG

lokalny id 1POG-42SZ

wersja id 20260325T120000

początek wersji obiektu 2026-03-25T12:00

nazwa strefa wielofunkcyjna z zabudową zagrodową

oznaczenie 42SZ

symbol SZ

obowiązuje od 2026-03-25

obowiązuje do obecnie

status w opracowaniu
<https://inspire.ec.europa.eu/codelist/ProcessStepGeneralValue/elaboration>

charakter ustalenia ogólnie wiążące
<https://inspire.ec.europa.eu/codelist/RegulationNatureValue/generallyBinding>

profil podstawowy teren zabudowy zagrodowej
teren produkcji w gospodarstwach rolnych
teren akwakultury i obsługi rybactwa
teren komunikacji
teren zieleni urządzonej
teren ogrodów działkowych
teren infrastruktury technicznej

profil dodatkowy teren rolnictwa z zakazem zabudowy
teren usług
teren zieleni naturalnej

maksymalna nadziemna intensywność zabudowy 1.5

maksymalny udział powierzchni zabudowy 60%

maksymalna wysokość zabudowy 15.0 m

minimalny udział powierzchni

biologicznie czynnej 30%

geometria



plan <https://www.gov.pl/zagospodarowanieprzestrzenne/app/AktPlanowaniaPrzestrzennego/PL.ZIPPZP.9463/060401-POG/1POG>

strefa planistyczna PL.ZIPPZP.9463_060401-POG_1POG-42SW_20260325T120000

identfier <https://www.gov.pl/zagospodarowanieprzestrzenne/app/StrefaPlanistyczna/PL.ZIPPZP.9463/060401-POG/1POG-42SW/20260325T120000>

przestrzen nazw PL.ZIPPZP.9463/060401-POG

lokalny id 1POG-42SW

wersja id 20260325T120000

początek wersji obiektu 2026-03-25T12:00

nazwa strefa wielofunkcyjna z zabudową mieszkaniową wielorodzinną

oznaczenie 42SW

symbol SW

obowiązuje od 2026-03-25

obowiązuje do obecnie

status w opracowaniu
<https://inspire.ec.europa.eu/codelist/ProcessStepGeneralValue/elaboration>

charakter ustalenia ogólnie wiążące
<https://inspire.ec.europa.eu/codelist/RegulationNatureValue/generallyBinding>

profil podstawowy teren zabudowy mieszkaniowej wielorodzinnej
teren usług
teren komunikacji
teren zieleni urządzonej
teren ogrodów działkowych
teren infrastruktury technicznej

profil dodatkowy teren zabudowy mieszkaniowej jednorodzinnej
teren zieleni naturalnej

maksymalna nadziemna intensywnosc zabudowy 3


maksymalny udział powierzchni zabudowy 70%

maksymalna wysokosc zabudowy 12.0 m

minimalny udział powierzchni

biologicznie czynnej 10%

geometria



plan <https://www.gov.pl/zagospodarowanieprzestrzenne/app/AktPlanowaniaPrzestrzennego/PL.ZIPPZP.9463/060401-POG/1POG>

strefa planistyczna PL.ZIPPZP.9463_060401-POG_1POG-43SJ_20260325T120000

identfier <https://www.gov.pl/zagospodarowanieprzestrzenne/app/StrefaPlanistyczna/PL.ZIPPZP.9463/060401-POG/1POG-43SJ/20260325T120000>

przestrzen nazw PL.ZIPPZP.9463/060401-POG

lokalny id 1POG-43SJ

wersja id 20260325T120000

początek wersji obiektu 2026-03-25T12:00

nazwa strefa wielofunkcyjna z zabudową mieszkaniową jednorodzinną

oznaczenie 43SJ

symbol SJ

obowiązuje od 2026-03-25

obowiązuje do obecnie

status w opracowaniu
<https://inspire.ec.europa.eu/codelist/ProcessStepGeneralValue/elaboration>

charakter ustalenia ogólnie wiążące
<https://inspire.ec.europa.eu/codelist/RegulationNatureValue/generallyBinding>

profil podstawowy teren zabudowy mieszkaniowej jednorodzinnej
teren usług
teren komunikacji
teren zieleni urządzonej
teren ogrodów działkowych
teren infrastruktury technicznej

profil dodatkowy teren zieleni naturalnej

maksymalna nadziemna intensywnosc zabudowy 1.5

maksymalny udział powierzchni zabudowy 60%

maksymalna wysokosc zabudowy 12.0 m

minimalny udział powierzchni biologicznie czynnej 20%

geometria



plan

<https://www.gov.pl/zagospodarowanieprzestrzenne/app/AktPlanowaniaPrzestrzennego/PL.ZIPPZP.9463/060401-POG/1POG>

strefa planistyczna

PL.ZIPPZP.9463_060401-POG_1POG-43SU_20260325T120000

identyfier

<https://www.gov.pl/zagospodarowanieprzestrzenne/app/StrefaPlanistyczna/PL.ZIPPZP.9463/060401-POG/1POG-43SU/20260325T120000>

przestrzen nazw

PL.ZIPPZP.9463/060401-POG

lokalny id

1POG-43SU

wersja id

20260325T120000

poczatek wersji obiektu

2026-03-25T12:00

nazwa

strefa usługowa

oznaczenie

43SU

symbol

SU

obowiazuje od

2026-03-25

obowiazuje do

obecnie

status

w opracowaniu
<https://inspire.ec.europa.eu/codelist/ProcessStepGeneralValue/elaboration>

charakter ustalenia

ogólnie wiążące
<https://inspire.ec.europa.eu/codelist/RegulationNatureValue/generallyBinding>

profil podstawowy

teren usług
teren komunikacji
teren zieleni urządzonej
teren ogrodów działkowych
teren infrastruktury technicznej

profil dodatkowy

teren składów i magazynów
teren zieleni naturalnej

maksymalna nadziemna intensywnosc zabudowy

1.5

maksymalny udzial powierzchni zabudowy

60%

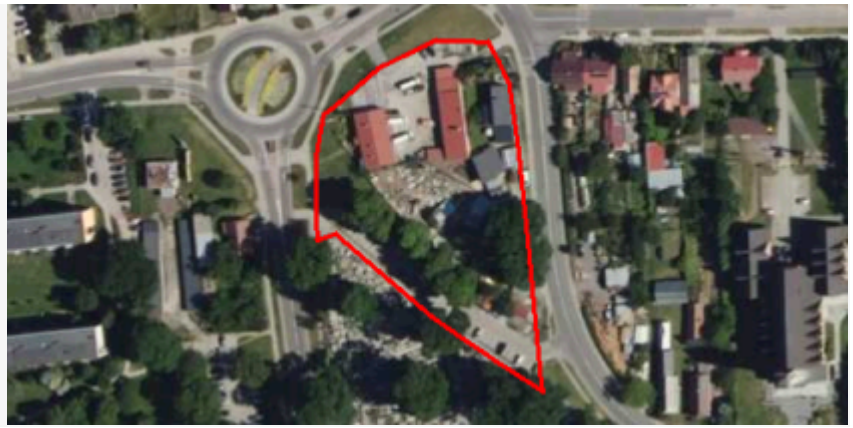
maksymalna wysokosc zabudowy

15.0 m

minimalny udzial powierzchni biologicznie czynnej

15%

geometria



plan

<https://www.gov.pl/zagospodarowanieprzestrzenne/app/AktPlanowaniaPrzestrzennego/PL.ZIPPZP.9463/060401-POG/1POG>

strefa planistyczna

PL.ZIPPZP.9463_060401-POG_1POG-43SZ_20260325T120000

identyfier

<https://www.gov.pl/zagospodarowanieprzestrzenne/app/StrefaPlanistyczna/PL.ZIPPZP.9463/060401-POG/1POG-43SZ/20260325T120000>

przestrzen nazw

PL.ZIPPZP.9463/060401-POG

lokalny id

1POG-43SZ

wersja id

20260325T120000

początek wersji obiektu

2026-03-25T12:00

nazwa

strefa wielofunkcyjna z zabudową zagrodową

oznaczenie

43SZ

symbol

SZ

obowiązuje od

2026-03-25

obowiązuje do

obecnie

status

w opracowaniu
<https://inspire.ec.europa.eu/codelist/ProcessStepGeneralValue/elaboration>

charakter ustalenia

ogólnie wiążące
<https://inspire.ec.europa.eu/codelist/RegulationNatureValue/generallyBinding>

profil podstawowy

teren zabudowy zagrodowej
teren produkcji w gospodarstwach rolnych
teren akwakultury i obsługi rybactwa
teren komunikacji
teren zieleni urządzonej
teren ogrodów działkowych
teren infrastruktury technicznej

profil dodatkowy

teren rolnictwa z zakazem zabudowy
teren usług
teren zieleni naturalnej

maksymalna nadziemna intensywność zabudowy

1.5

maksymalny udział powierzchni zabudowy

60%


maksymalna wysokość zabudowy

15.0 m

minimalny udział powierzchni

biologicznie czynnej 30%

geometria



plan

<https://www.gov.pl/zagospodarowanieprzestrzenne/app/AktPlanowaniaPrzestrzennego/PL.ZIPPZP.9463/060401-POG/1POG>

strefa planistyczna

PL.ZIPPZP.9463_060401-POG_1POG-43SW_20260325T120000

identyfier

<https://www.gov.pl/zagospodarowanieprzestrzenne/app/StrefaPlanistyczna/PL.ZIPPZP.9463/060401-POG/1POG-43SW/20260325T120000>

przestrzen nazw

PL.ZIPPZP.9463/060401-POG

lokalny id

1POG-43SW

wersja id

20260325T120000

początek wersji obiektu

2026-03-25T12:00

nazwa

strefa wielofunkcyjna z zabudową mieszkaniową wielorodzinną

oznaczenie

43SW

symbol

SW

obowiązuje od

2026-03-25

obowiązuje do

obecnie

status

w opracowaniu
<https://inspire.ec.europa.eu/codelist/ProcessStepGeneralValue/elaboration>

charakter ustalenia

ogólnie wiążące
<https://inspire.ec.europa.eu/codelist/RegulationNatureValue/generallyBinding>

profil podstawowy

teren zabudowy mieszkaniowej wielorodzinnej
teren usług
teren komunikacji
teren zieleni urządzonej
teren ogrodów działkowych
teren infrastruktury technicznej

profil dodatkowy

teren zabudowy mieszkaniowej jednorodzinnej
teren zieleni naturalnej

maksymalna nadziemna intensywnosc zabudowy

1

maksymalny udział powierzchni zabudowy

25%


maksymalna wysokosc zabudowy

12.0 m

minimalny udział powierzchni

biologicznie czynnej 50%

geometria



plan <https://www.gov.pl/zagospodarowanieprzestrzenne/app/AktPlanowaniaPrzestrzennego/PL.ZIPPZP.9463/060401-POG/1POG>

strefa planistyczna PL.ZIPPZP.9463_060401-POG_1POG-44SJ_20260325T120000

identfier <https://www.gov.pl/zagospodarowanieprzestrzenne/app/StrefaPlanistyczna/PL.ZIPPZP.9463/060401-POG/1POG-44SJ/20260325T120000>

przestrzen nazw PL.ZIPPZP.9463/060401-POG

lokalny id 1POG-44SJ

wersja id 20260325T120000

początek wersji obiektu 2026-03-25T12:00

nazwa strefa wielofunkcyjna z zabudową mieszkaniową jednorodzinną

oznaczenie 44SJ

symbol SJ

obowiązuje od 2026-03-25

obowiązuje do obecnie

status w opracowaniu
<https://inspire.ec.europa.eu/codelist/ProcessStepGeneralValue/elaboration>

charakter ustalenia ogólnie wiążące
<https://inspire.ec.europa.eu/codelist/RegulationNatureValue/generallyBinding>

profil podstawowy teren zabudowy mieszkaniowej jednorodzinnej
teren usług
teren komunikacji
teren zieleni urządzonej
teren ogrodów działkowych
teren infrastruktury technicznej

profil dodatkowy teren zieleni naturalnej
teren wód

maksymalna nadziemna intensywnosc zabudowy 1

maksymalny udział powierzchni zabudowy 60%

maksymalna wysokość zabudowy 10.0 m

minimalny udział powierzchni

biologicznie czynnej 30%

geometria



plan <https://www.gov.pl/zagospodarowanieprzestrzenne/app/AktPlanowaniaPrzestrzennego/PL.ZIPPZP.9463/060401-POG/1POG>

strefa planistyczna PL.ZIPPZP.9463_060401-POG_1POG-44SU_20260325T120000

identfier <https://www.gov.pl/zagospodarowanieprzestrzenne/app/StrefaPlanistyczna/PL.ZIPPZP.9463/060401-POG/1POG-44SU/20260325T120000>

przestrzen nazw PL.ZIPPZP.9463/060401-POG

lokalny id 1POG-44SU

wersja id 20260325T120000

poczatek wersji obiektu 2026-03-25T12:00

nazwa strefa usługowa

oznaczenie 44SU

symbol SU

obowiazuje od 2026-03-25

obowiazuje do obecnie

status w opracowaniu
<https://inspire.ec.europa.eu/codelist/ProcessStepGeneralValue/elaboration>

charakter ustalenia ogólnie wiążące
<https://inspire.ec.europa.eu/codelist/RegulationNatureValue/generallyBinding>

profil podstawowy teren usług
teren komunikacji
teren zieleni urządzonej
teren ogrodów działkowych
teren infrastruktury technicznej

profil dodatkowy teren zieleni naturalnej

maksymalna nadziemna intensywnosc zabudowy 1.5

maksymalny udzial powierzchni zabudowy 70%

maksymalna wysokosc zabudowy 15.0 m

minimalny udzial powierzchni biologicznie czynnej 15%

geometria



plan <https://www.gov.pl/zagospodarowanieprzestrzenne/app/AktPlanowaniaPrzestrzennego/PL.ZIPPZP.9463/060401-POG/1POG>

strefa planistyczna PL.ZIPPZP.9463_060401-POG_1POG-44SZ_20260325T120000

identyfier <https://www.gov.pl/zagospodarowanieprzestrzenne/app/StrefaPlanistyczna/PL.ZIPPZP.9463/060401-POG/1POG-44SZ/20260325T120000>

przestrzen nazw PL.ZIPPZP.9463/060401-POG

lokalny id 1POG-44SZ

wersja id 20260325T120000

poczatek wersji obiektu 2026-03-25T12:00

nazwa strefa wielofunkcyjna z zabudową zagrodową

oznaczenie 44SZ

symbol SZ

obowiazuje od 2026-03-25

obowiazuje do obecnie

status w opracowaniu
<https://inspire.ec.europa.eu/codelist/ProcessStepGeneralValue/elaboration>

charakter ustalenia ogólnie wiążące
<https://inspire.ec.europa.eu/codelist/RegulationNatureValue/generallyBinding>

profil podstawowy teren zabudowy zagrodowej
teren produkcji w gospodarstwach rolnych
teren akwakultury i obsługi rybactwa
teren komunikacji
teren zieleni urządzonej
teren ogrodów działkowych
teren infrastruktury technicznej

profil dodatkowy teren rolnictwa z zakazem zabudowy
teren usług
teren zieleni naturalnej

maksymalna nadziemna intensywnosc zabudowy 1.5

maksymalny udzial powierzchni zabudowy 60%

maksymalna wysokosc zabudowy 15.0 m

minimalny udzial powierzchni

biologicznie czynnej 30%

geometria



plan <https://www.gov.pl/zagospodarowanieprzestrzenne/app/AktPlanowaniaPrzestrzennego/PL.ZIPPZP.9463/060401-POG/1POG>

strefa planistyczna PL.ZIPPZP.9463_060401-POG_1POG-44SW_20260325T120000

identfier <https://www.gov.pl/zagospodarowanieprzestrzenne/app/StrefaPlanistyczna/PL.ZIPPZP.9463/060401-POG/1POG-44SW/20260325T120000>

przestrzen nazw PL.ZIPPZP.9463/060401-POG

lokalny id 1POG-44SW

wersja id 20260325T120000

początek wersji obiektu 2026-03-25T12:00

nazwa strefa wielofunkcyjna z zabudową mieszkaniową wielorodzinną

oznaczenie 44SW

symbol SW

obowiązuje od 2026-03-25

obowiązuje do obecnie

status w opracowaniu
<https://inspire.ec.europa.eu/codelist/ProcessStepGeneralValue/elaboration>

charakter ustalenia ogólnie wiążące
<https://inspire.ec.europa.eu/codelist/RegulationNatureValue/generallyBinding>

profil podstawowy teren zabudowy mieszkaniowej wielorodzinnej
teren usług
teren komunikacji
teren zieleni urządzonej
teren ogrodów działkowych
teren infrastruktury technicznej

profil dodatkowy teren zabudowy mieszkaniowej jednorodzinnej
teren zieleni naturalnej

maksymalna nadziemna intensywnosc zabudowy 1


maksymalny udział powierzchni zabudowy 60%

maksymalna wysokosc zabudowy 9.0 m

minimalny udział powierzchni

biologicznie czynnej 30%

geometria



plan <https://www.gov.pl/zagospodarowanieprzestrzenne/app/AktPlanowaniaPrzestrzennego/PL.ZIPPZP.9463/060401-POG/1POG>

strefa planistyczna PL.ZIPPZP.9463_060401-POG_1POG-45SJ_20260325T120000

identfier <https://www.gov.pl/zagospodarowanieprzestrzenne/app/StrefaPlanistyczna/PL.ZIPPZP.9463/060401-POG/1POG-45SJ/20260325T120000>

przestrzen nazw PL.ZIPPZP.9463/060401-POG

lokalny id 1POG-45SJ

wersja id 20260325T120000

początek wersji obiektu 2026-03-25T12:00

nazwa strefa wielofunkcyjna z zabudową mieszkaniową jednorodzinną

oznaczenie 45SJ

symbol SJ

obowiązuje od 2026-03-25

obowiązuje do obecnie

status w opracowaniu
<https://inspire.ec.europa.eu/codelist/ProcessStepGeneralValue/elaboration>

charakter ustalenia ogólnie wiążące
<https://inspire.ec.europa.eu/codelist/RegulationNatureValue/generallyBinding>

profil podstawowy teren zabudowy mieszkaniowej jednorodzinnej
teren usług
teren komunikacji
teren zieleni urządzonej
teren ogrodów działkowych
teren infrastruktury technicznej

profil dodatkowy teren zabudowy letniskowej lub rekreacji indywidualnej
teren zieleni naturalnej
teren wód

maksymalna nadziemna intensywnosc zabudowy 1

maksymalny udział powierzchni zabudowy 60%

maksymalna wysokosc zabudowy 11.0 m

minimalny udział powierzchni biologicznie czynnej 30%

geometria



plan <https://www.gov.pl/zagospodarowanieprzestrzenne/app/AktPlanowaniaPrzestrzennego/PL.ZIPPZP.9463/060401-POG/1POG>

strefa planistyczna PL.ZIPPZP.9463_060401-POG_1POG-45SU_20260325T120000

identyfier <https://www.gov.pl/zagospodarowanieprzestrzenne/app/StrefaPlanistyczna/PL.ZIPPZP.9463/060401-POG/1POG-45SU/20260325T120000>

przestrzen nazw PL.ZIPPZP.9463/060401-POG

lokalny id 1POG-45SU

wersja id 20260325T120000

początek wersji obiektu 2026-03-25T12:00

nazwa strefa usługowa

oznaczenie 45SU

symbol SU

obowiązuje od 2026-03-25

obowiązuje do obecnie

status w opracowaniu
<https://inspire.ec.europa.eu/codelist/ProcessStepGeneralValue/elaboration>

charakter ustalenia ogólnie wiążące
<https://inspire.ec.europa.eu/codelist/RegulationNatureValue/generallyBinding>

profil podstawowy teren usług
teren komunikacji
teren zieleni urządzonej
teren ogrodów działkowych
teren infrastruktury technicznej

profil dodatkowy teren składów i magazynów
teren zieleni naturalnej

maksymalna nadziemna intensywność zabudowy 1.5

maksymalny udział powierzchni zabudowy 70%

maksymalna wysokość zabudowy 15.0 m

minimalny udział powierzchni

biologicznie czynnej 15%

geometria



plan <https://www.gov.pl/zagospodarowanieprzestrzenne/app/AktPlanowaniaPrzestrzennego/PL.ZIPPZP.9463/060401-POG/1POG>

strefa planistyczna PL.ZIPPZP.9463_060401-POG_1POG-45SZ_20260325T120000

identfier <https://www.gov.pl/zagospodarowanieprzestrzenne/app/StrefaPlanistyczna/PL.ZIPPZP.9463/060401-POG/1POG-45SZ/20260325T120000>

przestrzen nazw PL.ZIPPZP.9463/060401-POG

lokalny id 1POG-45SZ

wersja id 20260325T120000

początek wersji obiektu 2026-03-25T12:00

nazwa strefa wielofunkcyjna z zabudową zagrodową

oznaczenie 45SZ

symbol SZ

obowiązuje od 2026-03-25

obowiązuje do obecnie

status w opracowaniu
<https://inspire.ec.europa.eu/codelist/ProcessStepGeneralValue/elaboration>

charakter ustalenia ogólnie wiążące
<https://inspire.ec.europa.eu/codelist/RegulationNatureValue/generallyBinding>

profil podstawowy teren zabudowy zagrodowej
teren produkcji w gospodarstwach rolnych
teren akwakultury i obsługi rybactwa
teren komunikacji
teren zieleni urządzonej
teren ogrodów działkowych
teren infrastruktury technicznej

profil dodatkowy teren rolnictwa z zakazem zabudowy
teren usług
teren zieleni naturalnej

maksymalna nadziemna intensywnosc zabudowy 1.5

maksymalny udział powierzchni zabudowy 60%

maksymalna wysokosc zabudowy 15.0 m

minimalny udział powierzchni biologicznie czynnej 30%

geometria



plan <https://www.gov.pl/zagospodarowanieprzestrzenne/app/AktPlanowaniaPrzestrzennego/PL.ZIPPZP.9463/060401-POG/1POG>

strefa planistyczna PL.ZIPPZP.9463_060401-POG_1POG-45SW_20260325T120000

identyfikator <https://www.gov.pl/zagospodarowanieprzestrzenne/app/StrefaPlanistyczna/PL.ZIPPZP.9463/060401-POG/1POG-45SW/20260325T120000>

przestrzeń nazw PL.ZIPPZP.9463/060401-POG

lokalny id 1POG-45SW

wersja id 20260325T120000

początek wersji obiektu 2026-03-25T12:00

nazwa strefa wielofunkcyjna z zabudową mieszkaniową wielorodzinną

oznaczenie 45SW

symbol SW

obowiązuje od 2026-03-25

obowiązuje do obecnie

status w opracowaniu
<https://inspire.ec.europa.eu/codelist/ProcessStepGeneralValue/elaboration>

charakter ustalenia ogólnie wiążące
<https://inspire.ec.europa.eu/codelist/RegulationNatureValue/generallyBinding>

profil podstawowy teren zabudowy mieszkaniowej wielorodzinnej
teren usług
teren komunikacji
teren zieleni urządzonej
teren ogrodów działkowych
teren infrastruktury technicznej

profil dodatkowy teren zabudowy mieszkaniowej jednorodzinnej
teren zieleni naturalnej


maksymalna nadziemna intensywność zabudowy 5.5

maksymalny udział powierzchni zabudowy 70%

maksymalna wysokość zabudowy 16.0 m

minimalny udział powierzchni biologicznie czynnej 15%

geometria



plan <https://www.gov.pl/zagospodarowanieprzestrzenne/app/AktPlanowaniaPrzestrzennego/PL.ZIPPZP.9463/060401-POG/1POG>

strefa planistyczna PL.ZIPPZP.9463_060401-POG_1POG-46SJ_20260325T120000

identyfier <https://www.gov.pl/zagospodarowanieprzestrzenne/app/StrefaPlanistyczna/PL.ZIPPZP.9463/060401-POG/1POG-46SJ/20260325T120000>

przestrzen nazw PL.ZIPPZP.9463/060401-POG

lokalny id 1POG-46SJ

wersja id 20260325T120000

początek wersji obiektu 2026-03-25T12:00

nazwa strefa wielofunkcyjna z zabudową mieszkaniową jednorodzinną

oznaczenie 46SJ

symbol SJ

obowiązuje od 2026-03-25

obowiązuje do obecnie

status w opracowaniu
<https://inspire.ec.europa.eu/codelist/ProcessStepGeneralValue/elaboration>

charakter ustalenia ogólnie wiążące
<https://inspire.ec.europa.eu/codelist/RegulationNatureValue/generallyBinding>

profil podstawowy teren zabudowy mieszkaniowej jednorodzinnej
teren usług
teren komunikacji
teren zieleni urządzonej
teren ogrodów działkowych
teren infrastruktury technicznej

profil dodatkowy teren zieleni naturalnej

maksymalna nadziemna intensywność zabudowy 2

maksymalny udział powierzchni zabudowy 50%

maksymalna wysokość zabudowy 10.0 m

minimalny udział powierzchni

biologicznie czynnej	15%
geometria	
plan	https://www.gov.pl/zagospodarowanieprzestrzenne/app/AktPlanowaniaPrzestrzennego/PL.ZIPPZP.9463/060401-POG/1POG
strefa planistyczna	PL.ZIPPZP.9463_060401-POG_1POG-46SU_20260325T120000
identfier	https://www.gov.pl/zagospodarowanieprzestrzenne/app/StrefaPlanistyczna/PL.ZIPPZP.9463/060401-POG/1POG-46SU/20260325T120000
przestrzen nazw	PL.ZIPPZP.9463/060401-POG
lokalny id	1POG-46SU
wersja id	20260325T120000
poczatek wersji obiektu	2026-03-25T12:00
nazwa	strefa usługowa
oznaczenie	46SU
symbol	SU
obowiazuje od	2026-03-25
obowiazuje do	obecnie
status	w opracowaniu https://inspire.ec.europa.eu/codelist/ProcessStepGeneralValue/elaboration
charakter ustalenia	ogólnie wiążące https://inspire.ec.europa.eu/codelist/RegulationNatureValue/generallyBinding
profil podstawowy	teren usług teren komunikacji teren zieleni urządzonej teren ogrodów działkowych teren infrastruktury technicznej
profil dodatkowy	teren składów i magazynów teren elektrowni słonecznej teren zieleni naturalnej
maksymalna nadziemna intensywnosc zabudowy	2
maksymalny udzial powierzchni zabudowy	70%
maksymalna wysokosc zabudowy	15.0 m
minimalny udzial powierzchni	

biologicznie czynnej 15%

geometria



plan <https://www.gov.pl/zagospodarowanieprzestrzenne/app/AktPlanowaniaPrzestrzennego/PL.ZIPPZP.9463/060401-POG/1POG>

strefa planistyczna PL.ZIPPZP.9463_060401-POG_1POG-46SW_20260325T120000

identfier <https://www.gov.pl/zagospodarowanieprzestrzenne/app/StrefaPlanistyczna/PL.ZIPPZP.9463/060401-POG/1POG-46SW/20260325T120000>

przestrzen nazw PL.ZIPPZP.9463/060401-POG

lokalny id 1POG-46SW

wersja id 20260325T120000

początek wersji obiektu 2026-03-25T12:00

nazwa strefa wielofunkcyjna z zabudową mieszkaniową wielorodzinną

oznaczenie 46SW

symbol SW

obowiązuje od 2026-03-25

obowiązuje do obecnie

status w opracowaniu
<https://inspire.ec.europa.eu/codelist/ProcessStepGeneralValue/elaboration>

charakter ustalenia ogólnie wiążące
<https://inspire.ec.europa.eu/codelist/RegulationNatureValue/generallyBinding>

profil podstawowy teren zabudowy mieszkaniowej wielorodzinnej
teren usług
teren komunikacji
teren zieleni urządzonej
teren ogrodów działkowych
teren infrastruktury technicznej

profil dodatkowy teren zieleni naturalnej


maksymalna nadziemna intensywnosc zabudowy 1.5

maksymalny udział powierzchni zabudowy 50%

maksymalna wysokosc zabudowy 12.0 m

minimalny udział powierzchni biologicznie czynnej 30%

geometria



plan

<https://www.gov.pl/zagospodarowanieprzestrzenne/app/AktPlanowaniaPrzestrzennego/PL.ZIPPZP.9463/060401-POG/1POG>

strefa planistyczna

PL.ZIPPZP.9463_060401-POG_1POG-46SZ_20260325T120000

identyfier

<https://www.gov.pl/zagospodarowanieprzestrzenne/app/StrefaPlanistyczna/PL.ZIPPZP.9463/060401-POG/1POG-46SZ/20260325T120000>

przestrzen nazw

PL.ZIPPZP.9463/060401-POG

lokalny id

1POG-46SZ

wersja id

20260325T120000

początek wersji obiektu

2026-03-25T12:00

nazwa

strefa wielofunkcyjna z zabudową zagrodową

oznaczenie

46SZ

symbol

SZ

obowiązuje od

2026-03-25

obowiązuje do

obecnie

status

w opracowaniu
<https://inspire.ec.europa.eu/codelist/ProcessStepGeneralValue/elaboration>

charakter ustalenia

ogólnie wiążące
<https://inspire.ec.europa.eu/codelist/RegulationNatureValue/generallyBinding>

profil podstawowy

teren zabudowy zagrodowej
teren produkcji w gospodarstwach rolnych
teren akwakultury i obsługi rybactwa
teren komunikacji
teren zieleni urządzonej
teren ogrodów działkowych
teren infrastruktury technicznej

profil dodatkowy

teren wielkotowarowej produkcji rolnej
teren rolnictwa z zakazem zabudowy
teren usług
teren zieleni naturalnej
teren lasu
teren wód

maksymalna nadziemna intensywność zabudowy

2

maksymalny udział powierzchni zabudowy

60%

maksymalna wysokość zabudowy 15.0 m

minimalny udział powierzchni biologicznie czynnej 15%

geometria



plan <https://www.gov.pl/zagospodarowanieprzestrzenne/app/AktPlanowaniaPrzestrzennego/PL.ZIPPZP.9463/060401-POG/1POG>

strefa planistyczna PL.ZIPPZP.9463_060401-POG_1POG-47SZ_20260325T120000

identyfikator <https://www.gov.pl/zagospodarowanieprzestrzenne/app/StrefaPlanistyczna/PL.ZIPPZP.9463/060401-POG/1POG-47SZ/20260325T120000>

przestrzeń nazw PL.ZIPPZP.9463/060401-POG

lokalny id 1POG-47SZ

wersja id 20260325T120000

początek wersji obiektu 2026-03-25T12:00

nazwa strefa wielofunkcyjna z zabudową zagrodową

oznaczenie 47SZ

symbol SZ

obowiązuje od 2026-03-25

obowiązuje do obecnie

status w opracowaniu
<https://inspire.ec.europa.eu/codelist/ProcessStepGeneralValue/elaboration>

charakter ustalenia ogólnie wiążące
<https://inspire.ec.europa.eu/codelist/RegulationNatureValue/generallyBinding>

profil podstawowy
teren zabudowy zagrodowej
teren produkcji w gospodarstwach rolnych
teren akwakultury i obsługi rybactwa
teren komunikacji
teren zieleni urządzonej
teren ogrodów działkowych
teren infrastruktury technicznej

profil dodatkowy
teren wielkotowarowej produkcji rolnej
teren rolnictwa z zakazem zabudowy
teren usług
teren zieleni naturalnej
teren lasu
teren wód

maksymalna nadziemna intensywnosc zabudowy 1

maksymalny udzial powierzchni zabudowy 60%

maksymalna wysokosc zabudowy 15.0 m

minimalny udzial powierzchni biologicznie czynnej 15%

geometria



plan <https://www.gov.pl/zagospodarowanieprzestrzenne/app/AktPlanowaniaPrzestrzennego/PL.ZIPPZP.9463/060401-POG/1POG>

strefa planistyczna PL.ZIPPZP.9463_060401-POG_1POG-47SW_20260325T120000

identyfier <https://www.gov.pl/zagospodarowanieprzestrzenne/app/StrefaPlanistyczna/PL.ZIPPZP.9463/060401-POG/1POG-47SW/20260325T120000>

przestrzen nazw PL.ZIPPZP.9463/060401-POG

lokalny id 1POG-47SW

wersja id 20260325T120000

poczatek wersji obiektu 2026-03-25T12:00

nazwa strefa wielofunkcyjna z zabudową mieszkaniową wielorodzinną

oznaczenie 47SW

symbol SW

obowiazuje od 2026-03-25

obowiazuje do obecnie

status w opracowaniu
<https://inspire.ec.europa.eu/codelist/ProcessStepGeneralValue/elaboration>

charakter ustalenia ogólnie wiążące
<https://inspire.ec.europa.eu/codelist/RegulationNatureValue/generallyBinding>

profil podstawowy teren zabudowy mieszkaniowej wielorodzinnej
teren usług
teren komunikacji
teren zieleni urządzonej
teren ogrodów działkowych
teren infrastruktury technicznej

profil dodatkowy teren zieleni naturalnej

maksymalna nadziemna

intensywnosc zabudowy	1
maksymalny udzial powierzchni zabudowy	50%
maksymalna wysokosc zabudowy	12.0 m
minimalny udzial powierzchni biologicznie czynnej	30%
geometria	
plan	https://www.gov.pl/zagospodarowanieprzestrzenne/app/AktPlanowaniaPrzestrzennego/PL.ZIPPZP.9463/060401-POG/1POG
strefa planistyczna	PL.ZIPPZP.9463_060401-POG_1POG-47SJ_20260325T120000
identfier	https://www.gov.pl/zagospodarowanieprzestrzenne/app/StrefaPlanistyczna/PL.ZIPPZP.9463/060401-POG/1POG-47SJ/20260325T120000
przestrzen nazw	PL.ZIPPZP.9463/060401-POG
lokalny id	1POG-47SJ
wersja id	20260325T120000
poczatek wersji obiektu	2026-03-25T12:00
nazwa	strefa wielofunkcyjna z zabudową mieszkaniową jednorodzinną
oznaczenie	47SJ
symbol	SJ
obowiazuje od	2026-03-25
obowiazuje do	obecnie
status	w opracowaniu https://inspire.ec.europa.eu/codelist/ProcessStepGeneralValue/elaboration
charakter ustalenia	ogólnie wiążące https://inspire.ec.europa.eu/codelist/RegulationNatureValue/generallyBinding
profil podstawowy	teren zabudowy mieszkaniowej jednorodzinnej teren usług teren komunikacji teren zieleni urządzonej teren ogrodów działkowych teren infrastruktury technicznej
profil dodatkowy	teren zieleni naturalnej
maksymalna nadziemna intensywnosc zabudowy	1.2

maksymalny udział powierzchni zabudowy 60%

maksymalna wysokość zabudowy 10.0 m

minimalny udział powierzchni biologicznie czynnej 30%

geometria



plan <https://www.gov.pl/zagospodarowanieprzestrzenne/app/AktPlanowaniaPrzestrzennego/PL.ZIPPZP.9463/060401-POG/1POG>

strefa planistyczna PL.ZIPPZP.9463_060401-POG_1POG-47SU_20260325T120000

identyfikator <https://www.gov.pl/zagospodarowanieprzestrzenne/app/StrefaPlanistyczna/PL.ZIPPZP.9463/060401-POG/1POG-47SU/20260325T120000>

przestrzeń nazw PL.ZIPPZP.9463/060401-POG

lokalny id 1POG-47SU

wersja id 20260325T120000

początek wersji obiektu 2026-03-25T12:00

nazwa strefa usługowa

oznaczenie 47SU

symbol SU

obowiązuje od 2026-03-25

obowiązuje do obecnie

status w opracowaniu
<https://inspire.ec.europa.eu/codelist/ProcessStepGeneralValue/elaboration>

charakter ustalenia ogólnie wiążące
<https://inspire.ec.europa.eu/codelist/RegulationNatureValue/generallyBinding>

profil podstawowy teren usług
teren komunikacji
teren zieleni urządzonej
teren ogrodów działkowych
teren infrastruktury technicznej

profil dodatkowy teren zieleni naturalnej

maksymalna nadziemna intensywność zabudowy 1.5

maksymalny udział powierzchni zabudowy 70%

maksymalna wysokosc zabudowy 15.0 m

minimalny udzial powierzchni biologicznie czynnej 15%

geometria



plan <https://www.gov.pl/zagospodarowanieprzestrzenne/app/AktPlanowaniaPrzestrzennego/PL.ZIPPZP.9463/060401-POG/1POG>

strefa planistyczna PL.ZIPPZP.9463_060401-POG_1POG-48SJ_20260325T120000

identfier <https://www.gov.pl/zagospodarowanieprzestrzenne/app/StrefaPlanistyczna/PL.ZIPPZP.9463/060401-POG/1POG-48SJ/20260325T120000>

przestrzen nazw PL.ZIPPZP.9463/060401-POG

lokalny id 1POG-48SJ

wersja id 20260325T120000

początek wersji obiektu 2026-03-25T12:00

nazwa strefa wielofunkcyjna z zabudową mieszkaniową jednorodzinną

oznaczenie 48SJ

symbol SJ

obowiązuje od 2026-03-25

obowiązuje do obecnie

status w opracowaniu
<https://inspire.ec.europa.eu/codelist/ProcessStepGeneralValue/elaboration>

charakter ustalenia ogólnie wiążące
<https://inspire.ec.europa.eu/codelist/RegulationNatureValue/generallyBinding>

profil podstawowy teren zabudowy mieszkaniowej jednorodzinnej
teren usług
teren komunikacji
teren zieleni urządzonej
teren ogrodów działkowych
teren infrastruktury technicznej

profil dodatkowy teren zabudowy letniskowej lub rekreacji indywidualnej
teren zieleni naturalnej

maksymalna nadziemna intensywnosc zabudowy 1.2

maksymalny udzial powierzchni zabudowy 60%

maksymalna wysokość zabudowy 10.0 m

minimalny udział powierzchni biologicznie czynnej 30%

geometria



plan <https://www.gov.pl/zagospodarowanieprzestrzenne/app/AktPlanowaniaPrzestrzennego/PL.ZIPPZP.9463/060401-POG/1POG>

strefa planistyczna PL.ZIPPZP.9463_060401-POG_1POG-48SU_20260325T120000

identyfikator <https://www.gov.pl/zagospodarowanieprzestrzenne/app/StrefaPlanistyczna/PL.ZIPPZP.9463/060401-POG/1POG-48SU/20260325T120000>

przestrzeń nazw PL.ZIPPZP.9463/060401-POG

lokalny id 1POG-48SU

wersja id 20260325T120000

początek wersji obiektu 2026-03-25T12:00

nazwa strefa usługowa

oznaczenie 48SU

symbol SU

obowiązuje od 2026-03-25

obowiązuje do obecnie

status w opracowaniu
<https://inspire.ec.europa.eu/codelist/ProcessStepGeneralValue/elaboration>

charakter ustalenia ogólnie wiążące
<https://inspire.ec.europa.eu/codelist/RegulationNatureValue/generallyBinding>

profil podstawowy teren usług
teren komunikacji
teren zieleni urządzonej
teren ogrodów działkowych
teren infrastruktury technicznej

profil dodatkowy teren składów i magazynów
teren elektrowni słonecznej
teren zieleni naturalnej

maksymalna nadziemna intensywność zabudowy 1.5

maksymalny udział powierzchni zabudowy 70%

maksymalna wysokość zabudowy 15.0 m

minimalny udział powierzchni biologicznie czynnej 15%

geometria



plan <https://www.gov.pl/zagospodarowanieprzestrzenne/app/AktPlanowaniaPrzestrzennego/PL.ZIPPZP.9463/060401-POG/1POG>

strefa planistyczna PL.ZIPPZP.9463_060401-POG_1POG-48SZ_20260325T120000

identyfikator <https://www.gov.pl/zagospodarowanieprzestrzenne/app/StrefaPlanistyczna/PL.ZIPPZP.9463/060401-POG/1POG-48SZ/20260325T120000>

przestrzeń nazw PL.ZIPPZP.9463/060401-POG

lokalny id 1POG-48SZ

wersja id 20260325T120000

początek wersji obiektu 2026-03-25T12:00

nazwa strefa wielofunkcyjna z zabudową zagrodową

oznaczenie 48SZ

symbol SZ

obowiązuje od 2026-03-25

obowiązuje do obecnie

status w opracowaniu
<https://inspire.ec.europa.eu/codelist/ProcessStepGeneralValue/elaboration>

charakter ustalenia ogólnie wiążące
<https://inspire.ec.europa.eu/codelist/RegulationNatureValue/generallyBinding>

profil podstawowy teren zabudowy zagrodowej
teren produkcji w gospodarstwach rolnych
teren akwakultury i obsługi rybactwa
teren komunikacji
teren zieleni urządzonej
teren ogrodów działkowych
teren infrastruktury technicznej

profil dodatkowy teren rolnictwa z zakazem zabudowy
teren usług
teren zieleni naturalnej

maksymalna nadziemna intensywność zabudowy 1.5

maksymalny udział powierzchni

zabudowy	60%
maksymalna wysokosc zabudowy	15.0 m
minimalny udzial powierzchni biologicznie czynnej	25%
geometria	
plan	https://www.gov.pl/zagospodarowanieprzestrzenne/app/AktPlanowaniaPrzestrzennego/PL.ZIPPZP.9463/060401-POG/1POG
strefa planistyczna	PL.ZIPPZP.9463_060401-POG_1POG-48SW_20260325T120000
identfier	https://www.gov.pl/zagospodarowanieprzestrzenne/app/StrefaPlanistyczna/PL.ZIPPZP.9463/060401-POG/1POG-48SW/20260325T120000
przestrzen nazw	PL.ZIPPZP.9463/060401-POG
lokalny id	1POG-48SW
wersja id	20260325T120000
poczatek wersji obiektu	2026-03-25T12:00
nazwa	strefa wielofunkcyjna z zabudową mieszkaniową wielorodzinną
oznaczenie	48SW
symbol	SW
obowiazuje od	2026-03-25
obowiazuje do	obecnie
status	w opracowaniu https://inspire.ec.europa.eu/codelist/ProcessStepGeneralValue/elaboration
charakter ustalenia	ogólnie wiążące https://inspire.ec.europa.eu/codelist/RegulationNatureValue/generallyBinding
profil podstawowy	teren zabudowy mieszkaniowej wielorodzinnej teren usług teren komunikacji teren zieleni urządzonej teren ogrodów działkowych teren infrastruktury technicznej
profil dodatkowy	teren zabudowy mieszkaniowej jednorodzinnej teren zieleni naturalnej
maksymalna nadziemna intensywnosc zabudowy	3
maksymalny udzial powierzchni	

zabudowy	60%
maksymalna wysokość zabudowy	20.0 m
minimalny udział powierzchni biologicznie czynnej	30%
geometria	
plan	https://www.gov.pl/zagospodarowanieprzestrzenne/app/AktPlanowaniaPrzestrzennego/PL.ZIPPZP.9463/060401-POG/1POG

strefa planistyczna	PL.ZIPPZP.9463_060401-POG_1POG-49SU_20260325T120000
identyfikator	https://www.gov.pl/zagospodarowanieprzestrzenne/app/StrefaPlanistyczna/PL.ZIPPZP.9463/060401-POG/1POG-49SU/20260325T120000
przestrzeń nazw	PL.ZIPPZP.9463/060401-POG
lokalny id	1POG-49SU
wersja id	20260325T120000
początek wersji obiektu	2026-03-25T12:00
nazwa	strefa usługowa
oznaczenie	49SU
symbol	SU
obowiązuje od	2026-03-25
obowiązuje do	obecnie
status	w opracowaniu https://inspire.ec.europa.eu/codelist/ProcessStepGeneralValue/elaboration
charakter ustalenia	ogólnie wiążące https://inspire.ec.europa.eu/codelist/RegulationNatureValue/generallyBinding
profil podstawowy	teren usług teren komunikacji teren zieleni urządzonej teren ogrodów działkowych teren infrastruktury technicznej
profil dodatkowy	teren składów i magazynów teren elektrowni słonecznej teren zieleni naturalnej
maksymalna nadziemna intensywność zabudowy	1.5
maksymalny udział powierzchni	

zabudowy	60%
maksymalna wysokość zabudowy	15.0 m
minimalny udział powierzchni biologicznie czynnej	30%

geometria



plan	https://www.gov.pl/zagospodarowanieprzestrzenne/app/AktPlanowaniaPrzestrzennego/PL.ZIPPZP.9463/060401-POG/1POG
-------------	---

strefa planistyczna	PL.ZIPPZP.9463_060401-POG_1POG-49SZ_20260325T120000
----------------------------	---

identyfikator	https://www.gov.pl/zagospodarowanieprzestrzenne/app/StrefaPlanistyczna/PL.ZIPPZP.9463/060401-POG/1POG-49SZ/20260325T120000
----------------------	---

przestrzeń nazw	PL.ZIPPZP.9463/060401-POG
------------------------	---------------------------

lokalny id	1POG-49SZ
-------------------	-----------

wersja id	20260325T120000
------------------	-----------------

początek wersji obiektu	2026-03-25T12:00
--------------------------------	------------------

nazwa	strefa wielofunkcyjna z zabudową zagrodową
--------------	--

oznaczenie	49SZ
-------------------	------

symbol	SZ
---------------	----

obowiązuje od	2026-03-25
----------------------	------------

obowiązuje do	obecnie
----------------------	---------

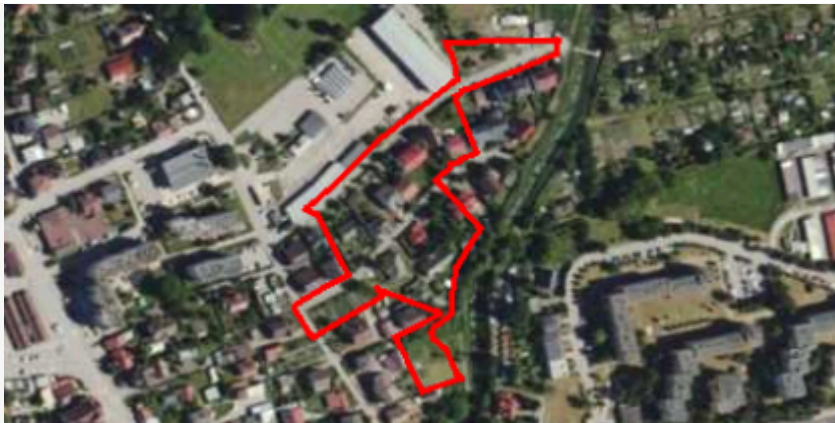
status	w opracowaniu https://inspire.ec.europa.eu/codelist/ProcessStepGeneralValue/elaboration
---------------	--

charakter ustalenia	ogólnie wiążące https://inspire.ec.europa.eu/codelist/RegulationNatureValue/generallyBinding
----------------------------	--

profil podstawowy	teren zabudowy zagrodowej teren produkcji w gospodarstwach rolnych teren akwakultury i obsługi rybactwa teren komunikacji teren zieleni urządzonej teren ogrodów działkowych teren infrastruktury technicznej
--------------------------	---

profil dodatkowy	teren wielkotowarowej produkcji rolnej teren rolnictwa z zakazem zabudowy teren usług teren zieleni naturalnej
-------------------------	---

	teren lasu teren wód
maksymalna nadziemna intensywnosc zabudowy	1
maksymalny udzial powierzchni zabudowy	60%
maksymalna wysokosc zabudowy	15.0 m
minimalny udzial powierzchni biologicznie czynnej	30%
geometria	
plan	https://www.gov.pl/zagospodarowanieprzestrzenne/app/AktPlanowaniaPrzestrzennego/PL.ZIPPZP.9463/060401-POG/1POG
strefa planistyczna	PL.ZIPPZP.9463_060401-POG_1POG-49SJ_20260325T120000
identfier	https://www.gov.pl/zagospodarowanieprzestrzenne/app/StrefaPlanistyczna/PL.ZIPPZP.9463/060401-POG/1POG-49SJ/20260325T120000
przestrzen nazw	PL.ZIPPZP.9463/060401-POG
lokalny id	1POG-49SJ
wersja id	20260325T120000
poczatek wersji obiektu	2026-03-25T12:00
nazwa	strefa wielofunkcyjna z zabudową mieszkaniową jednorodzinną
oznaczenie	49SJ
symbol	SJ
obowiazuje od	2026-03-25
obowiazuje do	obecnie
status	w opracowaniu https://inspire.ec.europa.eu/codelist/ProcessStepGeneralValue/elaboration
charakter ustalenia	ogólnie wiążące https://inspire.ec.europa.eu/codelist/RegulationNatureValue/generallyBinding
profil podstawowy	teren zabudowy mieszkaniowej jednorodzinnej teren usług teren komunikacji teren zieleni urządzonej teren ogrodów działkowych teren infrastruktury technicznej

profil dodatkowy	teren zieleni naturalnej
maksymalna nadziemna intensywnosc zabudowy	1
maksymalny udzial powierzchni zabudowy	60%
maksymalna wysokosc zabudowy	12.0 m
minimalny udzial powierzchni biologicznie czynnej	30%
geometria	
plan	https://www.gov.pl/zagospodarowanieprzestrzenne/app/AktPlanowaniaPrzestrzennego/PL.ZIPPZP.9463/060401-POG/1POG
strefa planistyczna	PL.ZIPPZP.9463_060401-POG_1POG-49SW_20260325T120000
identfier	https://www.gov.pl/zagospodarowanieprzestrzenne/app/StrefaPlanistyczna/PL.ZIPPZP.9463/060401-POG/1POG-49SW/20260325T120000
przestrzen nazw	PL.ZIPPZP.9463/060401-POG
lokalny id	1POG-49SW
wersja id	20260325T120000
poczatek wersji obiektu	2026-03-25T12:00
nazwa	strefa wielofunkcyjna z zabudową mieszkaniową wielorodzinną
oznaczenie	49SW
symbol	SW
obowiazuje od	2026-03-25
obowiazuje do	obecnie
status	w opracowaniu https://inspire.ec.europa.eu/codelist/ProcessStepGeneralValue/elaboration
charakter ustalenia	ogólnie wiążące https://inspire.ec.europa.eu/codelist/RegulationNatureValue/generallyBinding
profil podstawowy	teren zabudowy mieszkaniowej wielorodzinnej teren usług teren komunikacji teren zieleni urządzonej teren ogrodów działkowych teren infrastruktury technicznej
profil dodatkowy	teren zabudowy mieszkaniowej jednorodzinnej

	teren zieleni naturalnej
maksymalna nadziemna intensywnosc zabudowy	3
maksymalny udzial powierzchni zabudowy	60%
maksymalna wysokosc zabudowy	20.0 m
minimalny udzial powierzchni biologicznie czynnej	20%
geometria	
plan	https://www.gov.pl/zagospodarowanieprzestrzenne/app/AktPlanowaniaPrzestrzennego/PL.ZIPPZP.9463/060401-POG/1POG
strefa planistyczna	PL.ZIPPZP.9463_060401-POG_1POG-50SJ_20260325T120000
identfier	https://www.gov.pl/zagospodarowanieprzestrzenne/app/StrefaPlanistyczna/PL.ZIPPZP.9463/060401-POG/1POG-50SJ/20260325T120000
przestrzen nazw	PL.ZIPPZP.9463/060401-POG
lokalny id	1POG-50SJ
wersja id	20260325T120000
poczatek wersji obiektu	2026-03-25T12:00
nazwa	strefa wielofunkcyjna z zabudową mieszkaniową jednorodzinną
oznaczenie	50SJ
symbol	SJ
obowiazuje od	2026-03-25
obowiazuje do	obecnie
status	w opracowaniu https://inspire.ec.europa.eu/codelist/ProcessStepGeneralValue/elaboration
charakter ustalenia	ogólnie wiążące https://inspire.ec.europa.eu/codelist/RegulationNatureValue/generallyBinding
profil podstawowy	teren zabudowy mieszkaniowej jednorodzinnej teren usług teren komunikacji teren zieleni urządzonej teren ogrodów działkowych teren infrastruktury technicznej
profil dodatkowy	teren zieleni naturalnej

maksymalna nadziemna intensywnosc zabudowy	1
maksymalny udzial powierzchni zabudowy	60%
maksymalna wysokosc zabudowy	12.0 m
minimalny udzial powierzchni biologicznie czynnej	15%

geometria



plan <https://www.gov.pl/zagospodarowanieprzestrzenne/app/AktPlanowaniaPrzestrzennego/PL.ZIPPZP.9463/060401-POG/1POG>

strefa planistyczna PL.ZIPPZP.9463_060401-POG_1POG-50SU_20260325T120000

identyfier <https://www.gov.pl/zagospodarowanieprzestrzenne/app/StrefaPlanistyczna/PL.ZIPPZP.9463/060401-POG/1POG-50SU/20260325T120000>

przestrzen nazw PL.ZIPPZP.9463/060401-POG

lokalny id 1POG-50SU

wersja id 20260325T120000

poczatek wersji obiektu 2026-03-25T12:00

nazwa strefa usługowa

oznaczenie 50SU

symbol SU

obowiazuje od 2026-03-25

obowiazuje do obecnie

status w opracowaniu
<https://inspire.ec.europa.eu/codelist/ProcessStepGeneralValue/elaboration>

charakter ustalenia ogólnie wiążące
<https://inspire.ec.europa.eu/codelist/RegulationNatureValue/generallyBinding>


profil podstawowy teren usług
teren komunikacji
teren zieleni urządzonej
teren ogrodów działkowych
teren infrastruktury technicznej

profil dodatkowy teren składów i magazynów
teren zieleni naturalnej

maksymalna nadziemna

intensywnosc zabudowy	2
maksymalny udzial powierzchni zabudowy	70%
maksymalna wysokosc zabudowy	15.0 m
minimalny udzial powierzchni biologicznie czynnej	15%

geometria



plan

<https://www.gov.pl/zagospodarowanieprzestrzenne/app/AktPlanowaniaPrzestrzennego/PL.ZIPPZP.9463/060401-POG/1POG>

strefa planistyczna PL.ZIPPZP.9463_060401-POG_1POG-50SZ_20260325T120000

identfier <https://www.gov.pl/zagospodarowanieprzestrzenne/app/StrefaPlanistyczna/PL.ZIPPZP.9463/060401-POG/1POG-50SZ/20260325T120000>

przestrzen nazw PL.ZIPPZP.9463/060401-POG

lokalny id 1POG-50SZ

wersja id 20260325T120000

poczatek wersji obiektu 2026-03-25T12:00

nazwa strefa wielofunkcyjna z zabudową zagrodową

oznaczenie 50SZ

symbol SZ

obowiazuje od 2026-03-25


obowiazuje do obecnie

status w opracowaniu
<https://inspire.ec.europa.eu/codelist/ProcessStepGeneralValue/elaboration>

charakter ustalenia ogólnie wiążące
<https://inspire.ec.europa.eu/codelist/RegulationNatureValue/generallyBinding>

profil podstawowy teren zabudowy zagrodowej
teren produkcji w gospodarstwach rolnych
teren akwakultury i obsługi rybactwa
teren komunikacji
teren zieleni urządzonej
teren ogrodów działkowych
teren infrastruktury technicznej

profil dodatkowy teren wielkotowarowej produkcji rolnej
teren rolnictwa z zakazem zabudowy
teren usług

	teren zieleni naturalnej teren lasu teren wód
maksymalna nadziemna intensywnosc zabudowy	1
maksymalny udzial powierzchni zabudowy	75%
maksymalna wysokosc zabudowy	15.0 m
minimalny udzial powierzchni biologicznie czynnej	15%
geometria	
plan	https://www.gov.pl/zagospodarowanieprzestrzenne/app/AktPlanowaniaPrzestrzennego/PL.ZIPPZP.9463/060401-POG/1POG
strefa planistyczna	PL.ZIPPZP.9463_060401-POG_1POG-50SW_20260325T120000
identfier	https://www.gov.pl/zagospodarowanieprzestrzenne/app/StrefaPlanistyczna/PL.ZIPPZP.9463/060401-POG/1POG-50SW/20260325T120000
przestrzen nazw	PL.ZIPPZP.9463/060401-POG
lokalny id	1POG-50SW
wersja id	20260325T120000
poczatek wersji obiektu	2026-03-25T12:00
nazwa	strefa wielofunkcyjna z zabudową mieszkaniową wielorodzinną
oznaczenie	50SW
symbol	SW
obowiazuje od	2026-03-25
obowiazuje do	obecnie
status	w opracowaniu https://inspire.ec.europa.eu/codelist/ProcessStepGeneralValue/elaboration
charakter ustalenia	ogólnie wiążące https://inspire.ec.europa.eu/codelist/RegulationNatureValue/generallyBinding
profil podstawowy	teren zabudowy mieszkaniowej wielorodzinnej teren usług teren komunikacji teren zieleni urządzonej teren ogrodów działkowych teren infrastruktury technicznej

profil dodatkowy teren zabudowy mieszkaniowej jednorodzinnej
teren zieleni naturalnej

maksymalna nadziemna intensywnosc zabudowy 3

maksymalny udzial powierzchni zabudowy 60%

maksymalna wysokosc zabudowy 20.0 m

minimalny udzial powierzchni biologicznie czynnej 30%

geometria



plan <https://www.gov.pl/zagospodarowanieprzestrzenne/app/AktPlanowaniaPrzestrzennego/PL.ZIPPZP.9463/060401-POG/1POG>

strefa planistyczna PL.ZIPPZP.9463_060401-POG_1POG-51SU_20260325T120000

identfier <https://www.gov.pl/zagospodarowanieprzestrzenne/app/StrefaPlanistyczna/PL.ZIPPZP.9463/060401-POG/1POG-51SU/20260325T120000>

przestrzen nazw PL.ZIPPZP.9463/060401-POG

lokalny id 1POG-51SU

wersja id 20260325T120000

poczatek wersji obiektu 2026-03-25T12:00

nazwa strefa usługowa

oznaczenie 51SU

symbol SU

obowiazuje od 2026-03-25

obowiazuje do obecnie

status w opracowaniu
<https://inspire.ec.europa.eu/codelist/ProcessStepGeneralValue/elaboration>

charakter ustalenia ogólnie wiążące
<https://inspire.ec.europa.eu/codelist/RegulationNatureValue/generallyBinding>

profil podstawowy teren usług
teren komunikacji
teren zieleni urządzonej
teren ogrodów działkowych
teren infrastruktury technicznej

profil dodatkowy teren zieleni naturalnej

maksymalna nadziemna intensywnosc zabudowy	1.5
maksymalny udzial powierzchni zabudowy	15%
maksymalna wysokosc zabudowy	15.0 m
minimalny udzial powierzchni biologicznie czynnej	15%

geometria



plan	https://www.gov.pl/zagospodarowanieprzestrzenne/app/AktPlanowaniaPrzestrzennego/PL.ZIPPZP.9463/060401-POG/1POG
-------------	---

strefa planistyczna	PL.ZIPPZP.9463_060401-POG_1POG-51SZ_20260325T120000
----------------------------	---

identfier	https://www.gov.pl/zagospodarowanieprzestrzenne/app/StrefaPlanistyczna/PL.ZIPPZP.9463/060401-POG/1POG-51SZ/20260325T120000
------------------	---

przestrzen nazw	PL.ZIPPZP.9463/060401-POG
------------------------	---------------------------

lokalny id	1POG-51SZ
-------------------	-----------

wersja id	20260325T120000
------------------	-----------------

poczatek wersji obiektu	2026-03-25T12:00
--------------------------------	------------------

nazwa	strefa wielofunkcyjna z zabudową zagrodową
--------------	--

oznaczenie	51SZ
-------------------	------

symbol	SZ
---------------	----

obowiazuje od	2026-03-25
----------------------	------------


obowiazuje do	obecnie
----------------------	---------

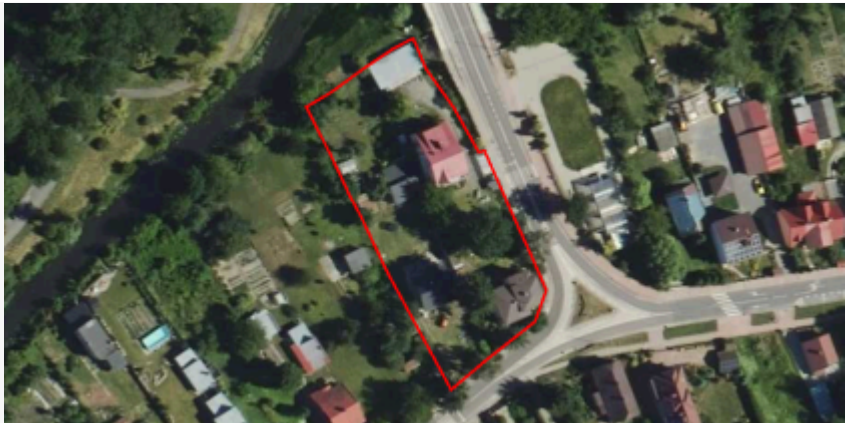
status	w opracowaniu https://inspire.ec.europa.eu/codelist/ProcessStepGeneralValue/elaboration
---------------	--


charakter ustalenia	ogólnie wiążące https://inspire.ec.europa.eu/codelist/RegulationNatureValue/generallyBinding
----------------------------	--


profil podstawowy	teren zabudowy zagrodowej teren produkcji w gospodarstwach rolnych teren akwakultury i obsługi rybactwa teren komunikacji teren zieleni urządzonej teren ogrodów działkowych teren infrastruktury technicznej
--------------------------	---

profil dodatkowy	teren rolnictwa z zakazem zabudowy teren usług
-------------------------	---

	teren zieleni naturalnej
maksymalna nadziemna intensywnosc zabudowy	1.5
maksymalny udzial powierzchni zabudowy	50%
maksymalna wysokosc zabudowy	15.0 m
minimalny udzial powierzchni biologicznie czynnej	30%
geometria	
plan	https://www.gov.pl/zagospodarowanieprzestrzenne/app/AktPlanowaniaPrzestrzennego/PL.ZIPPZP.9463/060401-POG/1POG
strefa planistyczna	PL.ZIPPZP.9463_060401-POG_1POG-51SJ_20260325T120000
identfier	https://www.gov.pl/zagospodarowanieprzestrzenne/app/StrefaPlanistyczna/PL.ZIPPZP.9463/060401-POG/1POG-51SJ/20260325T120000
przestrzen nazw	PL.ZIPPZP.9463/060401-POG
lokalny id	1POG-51SJ
wersja id	20260325T120000
poczatek wersji obiektu	2026-03-25T12:00
nazwa	strefa wielofunkcyjna z zabudową mieszkaniową jednorodzinną
oznaczenie	51SJ
symbol	SJ
obowiazuje od	2026-03-25
obowiazuje do	obecnie
status	w opracowaniu https://inspire.ec.europa.eu/codelist/ProcessStepGeneralValue/elaboration
charakter ustalenia	ogólnie wiążące https://inspire.ec.europa.eu/codelist/RegulationNatureValue/generallyBinding
profil podstawowy	teren zabudowy mieszkaniowej jednorodzinnej teren usług teren komunikacji teren zieleni urządzonej teren ogrodów działkowych teren infrastruktury technicznej
profil dodatkowy	teren zabudowy letniskowej lub rekreacji indywidualnej


	teren zieleni naturalnej teren wód
maksymalna nadziemna intensywnosc zabudowy	1
maksymalny udzial powierzchni zabudowy	60%
maksymalna wysokosc zabudowy	12.0 m
minimalny udzial powierzchni biologicznie czynnej	30%
geometria	
plan	https://www.gov.pl/zagospodarowanieprzestrzenne/app/AktPlanowaniaPrzestrzennego/PL.ZIPPZP.9463/060401-POG/1POG
strefa planistyczna	PL.ZIPPZP.9463_060401-POG_1POG-51SW_20260325T120000
identfier	https://www.gov.pl/zagospodarowanieprzestrzenne/app/StrefaPlanistyczna/PL.ZIPPZP.9463/060401-POG/1POG-51SW/20260325T120000
przestrzen nazw	PL.ZIPPZP.9463/060401-POG
lokalny id	1POG-51SW
wersja id	20260325T120000
poczatek wersji obiektu	2026-03-25T12:00
nazwa	strefa wielofunkcyjna z zabudową mieszkaniową wielorodzinną
oznaczenie	51SW
symbol	SW
obowiazuje od	2026-03-25
obowiazuje do	obecnie
status	w opracowaniu https://inspire.ec.europa.eu/codelist/ProcessStepGeneralValue/elaboration
charakter ustalenia	ogólnie wiążące https://inspire.ec.europa.eu/codelist/RegulationNatureValue/generallyBinding
profil podstawowy	teren zabudowy mieszkaniowej wielorodzinnej teren usług teren komunikacji teren zieleni urządzonej teren ogrodów działkowych teren infrastruktury technicznej


profil dodatkowy	teren zabudowy mieszkaniowej jednorodzinnej teren zieleni naturalnej
maksymalna nadziemna intensywnosc zabudowy	2.5
maksymalny udzial powierzchni zabudowy	60%
maksymalna wysokosc zabudowy	13.0 m
minimalny udzial powierzchni biologicznie czynnej	25%
geometria	
plan	https://www.gov.pl/zagospodarowanieprzestrzenne/app/AktPlanowaniaPrzestrzennego/PL.ZIPPZP.9463/060401-POG/1POG
strefa planistyczna	PL.ZIPPZP.9463_060401-POG_1POG-52SJ_20260325T120000
identfier	https://www.gov.pl/zagospodarowanieprzestrzenne/app/StrefaPlanistyczna/PL.ZIPPZP.9463/060401-POG/1POG-52SJ/20260325T120000
przestrzen nazw	PL.ZIPPZP.9463/060401-POG
lokalny id	1POG-52SJ
wersja id	20260325T120000
poczatek wersji obiektu	2026-03-25T12:00
nazwa	strefa wielofunkcyjna z zabudową mieszkaniową jednorodziną
oznaczenie	52SJ
symbol	SJ
obowiazuje od	2026-03-25
obowiazuje do	obecnie
status	w opracowaniu https://inspire.ec.europa.eu/codelist/ProcessStepGeneralValue/elaboration
charakter ustalenia	ogólnie wiążące https://inspire.ec.europa.eu/codelist/RegulationNatureValue/generallyBinding
profil podstawowy	teren zabudowy mieszkaniowej jednorodzinnej teren usług teren komunikacji teren zieleni urządzonej teren ogrodów działkowych teren infrastruktury technicznej

profil dodatkowy	teren zieleni naturalnej
maksymalna nadziemna intensywnosc zabudowy	1.5
maksymalny udzial powierzchni zabudowy	60%
maksymalna wysokosc zabudowy	10.0 m
minimalny udzial powierzchni biologicznie czynnej	25%
geometria	
plan	https://www.gov.pl/zagospodarowanieprzestrzenne/app/AktPlanowaniaPrzestrzennego/PL.ZIPPZP.9463/060401-POG/1POG
strefa planistyczna	PL.ZIPPZP.9463_060401-POG_1POG-52SU_20260325T120000
identfier	https://www.gov.pl/zagospodarowanieprzestrzenne/app/StrefaPlanistyczna/PL.ZIPPZP.9463/060401-POG/1POG-52SU/20260325T120000
przestrzen nazw	PL.ZIPPZP.9463/060401-POG
lokalny id	1POG-52SU
wersja id	20260325T120000
poczatek wersji obiektu	2026-03-25T12:00
nazwa	strefa usługowa
oznaczenie	52SU
symbol	SU
obowiazuje od	2026-03-25
obowiazuje do	obecnie
status	w opracowaniu https://inspire.ec.europa.eu/codelist/ProcessStepGeneralValue/elaboration
charakter ustalenia	ogólnie wiążące https://inspire.ec.europa.eu/codelist/RegulationNatureValue/generallyBinding
profil podstawowy	teren usług teren komunikacji teren zieleni urządzonej teren ogrodów działkowych teren infrastruktury technicznej
profil dodatkowy	teren składów i magazynów teren elektrowni słonecznej

	teren zieleni naturalnej
maksymalna nadziemna intensywnosc zabudowy	1.5
maksymalny udzial powierzchni zabudowy	70%
maksymalna wysokosc zabudowy	15.0 m
minimalny udzial powierzchni biologicznie czynnej	20%
geometria	
plan	https://www.gov.pl/zagospodarowanieprzestrzenne/app/AktPlanowaniaPrzestrzennego/PL.ZIPPZP.9463/060401-POG/1POG
strefa planistyczna	PL.ZIPPZP.9463_060401-POG_1POG-52SZ_20260325T120000
identfier	https://www.gov.pl/zagospodarowanieprzestrzenne/app/StrefaPlanistyczna/PL.ZIPPZP.9463/060401-POG/1POG-52SZ/20260325T120000
przestrzen nazw	PL.ZIPPZP.9463/060401-POG
lokalny id	1POG-52SZ
wersja id	20260325T120000
poczatek wersji obiektu	2026-03-25T12:00
nazwa	strefa wielofunkcyjna z zabudową zagrodową
oznaczenie	52SZ
symbol	SZ
obowiazuje od	2026-03-25
obowiazuje do	obecnie
status	w opracowaniu https://inspire.ec.europa.eu/codelist/ProcessStepGeneralValue/elaboration
charakter ustalenia	ogólnie wiążące https://inspire.ec.europa.eu/codelist/RegulationNatureValue/generallyBinding
profil podstawowy	teren zabudowy zagrodowej teren produkcji w gospodarstwach rolnych teren akwakultury i obsługi rybactwa teren komunikacji teren zieleni urządzonej teren ogrodów działkowych teren infrastruktury technicznej

profil dodatkowy	teren wielkotowarowej produkcji rolnej teren rolnictwa z zakazem zabudowy teren usług teren zieleni naturalnej teren lasu teren wód
maksymalna nadziemna intensywnosc zabudowy	2
maksymalny udzial powierzchni zabudowy	60%
maksymalna wysokosc zabudowy	15.0 m
minimalny udzial powierzchni biologicznie czynnej	15%
geometria	
plan	https://www.gov.pl/zagospodarowanieprzestrzenne/app/AktPlanowaniaPrzestrzennego/PL.ZIPPZP.9463/060401-POG/1POG
strefa planistyczna	PL.ZIPPZP.9463_060401-POG_1POG-52SW_20260325T120000
identyfier	https://www.gov.pl/zagospodarowanieprzestrzenne/app/StrefaPlanistyczna/PL.ZIPPZP.9463/060401-POG/1POG-52SW/20260325T120000
przestrzen nazw	PL.ZIPPZP.9463/060401-POG
lokalny id	1POG-52SW
wersja id	20260325T120000
poczatek wersji obiektu	2026-03-25T12:00
nazwa	strefa wielofunkcyjna z zabudową mieszkaniową wielorodzinną
oznaczenie	52SW
symbol	SW
obowiazuje od	2026-03-25
obowiazuje do	obecnie
status	w opracowaniu https://inspire.ec.europa.eu/codelist/ProcessStepGeneralValue/elaboration
charakter ustalenia	ogólnie wiążące https://inspire.ec.europa.eu/codelist/RegulationNatureValue/generallyBinding
profil podstawowy	teren zabudowy mieszkaniowej wielorodzinnej teren usług teren komunikacji

	teren zieleni urządzonej teren ogrodów działkowych teren infrastruktury technicznej
profil dodatkowy	teren zabudowy mieszkaniowej jednorodzinnej teren zieleni naturalnej
maksymalna nadziemna intensywnosc zabudowy	2
maksymalny udzial powierzchni zabudowy	60%
maksymalna wysokosc zabudowy	13.0 m
minimalny udzial powierzchni biologicznie czynnej	25%
geometria	
plan	https://www.gov.pl/zagospodarowanieprzestrzenne/app/AktPlanowaniaPrzestrzennego/PL.ZIPPZP.9463/060401-POG/1POG
strefa planistyczna	PL.ZIPPZP.9463_060401-POG_1POG-53SZ_20260325T120000
identfier	https://www.gov.pl/zagospodarowanieprzestrzenne/app/StrefaPlanistyczna/PL.ZIPPZP.9463/060401-POG/1POG-53SZ/20260325T120000
przestrzen nazw	PL.ZIPPZP.9463/060401-POG
lokalny id	1POG-53SZ
wersja id	20260325T120000
poczatek wersji obiektu	2026-03-25T12:00
nazwa	strefa wielofunkcyjna z zabudową zagrodową
oznaczenie	53SZ
symbol	SZ
obowiazuje od	2026-03-25
obowiazuje do	obecnie
status	w opracowaniu https://inspire.ec.europa.eu/codelist/ProcessStepGeneralValue/elaboration
charakter ustalenia	ogólnie wiążące https://inspire.ec.europa.eu/codelist/RegulationNatureValue/generallyBinding
profil podstawowy	teren zabudowy zagrodowej teren produkcji w gospodarstwach rolnych teren akwakultury i obsługi rybactwa

	<p>teren komunikacji</p> <p>teren zieleni urządzonej</p> <p>teren ogrodów działkowych</p> <p>teren infrastruktury technicznej</p>
profil dodatkowy	<p>teren wielkotowarowej produkcji rolnej</p> <p>teren rolnictwa z zakazem zabudowy</p> <p>teren usług</p> <p>teren zieleni naturalnej</p> <p>teren lasu</p> <p>teren wód</p>
maksymalna nadziemna intensywnosc zabudowy	1
maksymalny udzial powierzchni zabudowy	60%
maksymalna wysokosc zabudowy	10.0 m
minimalny udzial powierzchni biologicznie czynnej	30%
geometria	
plan	https://www.gov.pl/zagospodarowanieprzestrzenne/app/AktPlanowaniaPrzestrzennego/PL.ZIPPZP.9463/060401-POG/1POG
strefa planistyczna	PL.ZIPPZP.9463_060401-POG_1POG-53SU_20260325T120000
identfier	https://www.gov.pl/zagospodarowanieprzestrzenne/app/StrefaPlanistyczna/PL.ZIPPZP.9463/060401-POG/1POG-53SU/20260325T120000
przestrzen nazw	PL.ZIPPZP.9463/060401-POG
lokalny id	1POG-53SU
wersja id	20260325T120000
poczatek wersji obiektu	2026-03-25T12:00
nazwa	strefa usługowa
oznaczenie	53SU
symbol	SU
obowiazuje od	2026-03-25
obowiazuje do	obecnie
status	<p>w opracowaniu</p> <p>https://inspire.ec.europa.eu/codelist/ProcessStepGeneralValue/elaboration</p>
charakter ustalenia	<p>ogólnie wiążące</p> <p>https://inspire.ec.europa.eu/codelist/RegulationNatureValue</p>

[/generallyBinding](#)

profil podstawowy

teren usług
teren komunikacji
teren zieleni urządzonej
teren ogrodów działkowych
teren infrastruktury technicznej

profil dodatkowy

teren składów i magazynów
teren elektrowni słonecznej
teren lasu
teren zieleni naturalnej

maksymalna nadziemna intensywnosc zabudowy

2

maksymalny udzial powierzchni zabudowy

75%

maksymalna wysokosc zabudowy

15.0 m

minimalny udzial powierzchni biologicznie czynnej

15%

geometria



plan

<https://www.gov.pl/zagospodarowanieprzestrzenne/app/AktPlanowaniaPrzestrzennego/PL.ZIPPZP.9463/060401-POG/1POG>

strefa planistyczna

PL.ZIPPZP.9463_060401-POG_1POG-53SJ_20260325T120000

identfier

<https://www.gov.pl/zagospodarowanieprzestrzenne/app/StrefaPlanistyczna/PL.ZIPPZP.9463/060401-POG/1POG-53SJ/20260325T120000>

przestrzen nazw

PL.ZIPPZP.9463/060401-POG

lokalny id

1POG-53SJ

wersja id

20260325T120000

początek wersji obiektu

2026-03-25T12:00

nazwa

strefa wielofunkcyjna z zabudową mieszkaniową jednorodzinną

oznaczenie

53SJ

symbol

SJ

obowiązuje od

2026-03-25

obowiązuje do

obecnie

status

w opracowaniu
<https://inspire.ec.europa.eu/codelist/ProcessStepGeneralValue/elaboration>

charakter ustalenia

ogólnie wiążące

<https://inspire.ec.europa.eu/codelist/RegulationNatureValue/generallyBinding>

profil podstawowy teren zabudowy mieszkaniowej jednorodzinnej
teren usług
teren komunikacji
teren zieleni urządzonej
teren ogrodów działkowych
teren infrastruktury technicznej

profil dodatkowy teren zieleni naturalnej


maksymalna nadziemna intensywnosc zabudowy 1.5

maksymalny udzial powierzchni zabudowy 60%

maksymalna wysokosc zabudowy 12.0 m

minimalny udzial powierzchni biologicznie czynnej 30%

geometria



plan <https://www.gov.pl/zagospodarowanieprzestrzenne/app/AktPlanowaniaPrzestrzennego/PL.ZIPPZP.9463/060401-POG/1POG>

strefa planistyczna PL.ZIPPZP.9463_060401-POG_1POG-53SW_20260325T120000

identfier <https://www.gov.pl/zagospodarowanieprzestrzenne/app/StrefaPlanistyczna/PL.ZIPPZP.9463/060401-POG/1POG-53SW/20260325T120000>

przestrzen nazw PL.ZIPPZP.9463/060401-POG

lokalny id 1POG-53SW

wersja id 20260325T120000

początek wersji obiektu 2026-03-25T12:00

nazwa strefa wielofunkcyjna z zabudową mieszkaniową wielorodzinną

oznaczenie 53SW

symbol SW

obowiązuje od 2026-03-25

obowiązuje do obecnie

status w opracowaniu
<https://inspire.ec.europa.eu/codelist/ProcessStepGeneralValue/elaboration>

charakter ustalenia ogólnie wiążące
<https://inspire.ec.europa.eu/codelist/RegulationNatureValue>

[/generallyBinding](#)

profil podstawowy teren zabudowy mieszkaniowej wielorodzinnej
teren usług
teren komunikacji
teren zieleni urządzonej
teren ogrodów działkowych
teren infrastruktury technicznej

profil dodatkowy teren zabudowy mieszkaniowej jednorodzinnej
teren zieleni naturalnej

maksymalna nadziemna intensywnosc zabudowy 2

maksymalny udzial powierzchni zabudowy 80%

maksymalna wysokosc zabudowy 15.0 m

minimalny udzial powierzchni biologicznie czynnej 10%

geometria



plan <https://www.gov.pl/zagospodarowanieprzestrzenne/app/AktPlanowaniaPrzestrzennego/PL.ZIPPZP.9463/060401-POG/1POG>

strefa planistyczna PL.ZIPPZP.9463_060401-POG_1POG-54SJ_20260325T120000

identfier <https://www.gov.pl/zagospodarowanieprzestrzenne/app/StrefaPlanistyczna/PL.ZIPPZP.9463/060401-POG/1POG-54SJ/20260325T120000>

przestrzen nazw PL.ZIPPZP.9463/060401-POG

lokalny id 1POG-54SJ

wersja id 20260325T120000

poczatek wersji obiektu 2026-03-25T12:00

nazwa strefa wielofunkcyjna z zabudową mieszkaniową jednorodziną

oznaczenie 54SJ

symbol SJ

obowiazuje od 2026-03-25

obowiazuje do obecnie

status w opracowaniu
<https://inspire.ec.europa.eu/codelist/ProcessStepGeneralValue/elaboration>

charakter ustalenia ogólnie wiążące
<https://inspire.ec.europa.eu/codelist/RegulationNatureValue>

[/generallyBinding](#)

profil podstawowy teren zabudowy mieszkaniowej jednorodzinnej
teren usług
teren komunikacji
teren zieleni urządzonej
teren ogrodów działkowych
teren infrastruktury technicznej

profil dodatkowy teren zieleni naturalnej

maksymalna nadziemna intensywnosc zabudowy 1.5

maksymalny udzial powierzchni zabudowy 60%

maksymalna wysokosc zabudowy 12.0 m

minimalny udzial powierzchni biologicznie czynnej 30%

geometria



plan <https://www.gov.pl/zagospodarowanieprzestrzenne/app/AktPlanowaniaPrzestrzennego/PL.ZIPPZP.9463/060401-POG/1POG>

strefa planistyczna PL.ZIPPZP.9463_060401-POG_1POG-54SU_20260325T120000

identfier <https://www.gov.pl/zagospodarowanieprzestrzenne/app/StrefaPlanistyczna/PL.ZIPPZP.9463/060401-POG/1POG-54SU/20260325T120000>

przestrzen nazw PL.ZIPPZP.9463/060401-POG

lokalny id 1POG-54SU

wersja id 20260325T120000

poczatek wersji obiektu 2026-03-25T12:00

nazwa strefa usługowa

oznaczenie 54SU

symbol SU


obowiazuje od 2026-03-25

obowiazuje do obecnie


status w opracowaniu
<https://inspire.ec.europa.eu/codelist/ProcessStepGeneralValue/elaboration>


charakter ustalenia ogólnie wiążące
<https://inspire.ec.europa.eu/codelist/RegulationNatureValue/generallyBinding>


profil podstawowy	teren usług teren komunikacji teren zieleni urządzonej teren ogrodów działkowych teren infrastruktury technicznej
profil dodatkowy	teren zieleni naturalnej
maksymalna nadziemna intensywnosc zabudowy	1
maksymalny udzial powierzchni zabudowy	60%
maksymalna wysokosc zabudowy	15.0 m
minimalny udzial powierzchni biologicznie czynnej	30%
geometria	
plan	https://www.gov.pl/zagospodarowanieprzestrzenne/app/AktPlanowaniaPrzestrzennego/PL.ZIPPZP.9463/060401-POG/1POG
strefa planistyczna	PL.ZIPPZP.9463_060401-POG_1POG-54SW_20260325T120000
identfier	https://www.gov.pl/zagospodarowanieprzestrzenne/app/StrefaPlanistyczna/PL.ZIPPZP.9463/060401-POG/1POG-54SW/20260325T120000
przestrzen nazw	PL.ZIPPZP.9463/060401-POG
lokalny id	1POG-54SW
wersja id	20260325T120000
poczatek wersji obiektu	2026-03-25T12:00
nazwa	strefa wielofunkcyjna z zabudową mieszkaniową wielorodzinną
oznaczenie	54SW
symbol	SW
obowiazuje od	2026-03-25
obowiazuje do	obecnie
status	w opracowaniu https://inspire.ec.europa.eu/codelist/ProcessStepGeneralValue/elaboration
charakter ustalenia	ogólnie wiążące https://inspire.ec.europa.eu/codelist/RegulationNatureValue/generallyBinding
profil podstawowy	teren zabudowy mieszkaniowej wielorodzinnej teren usług

	teren komunikacji teren zieleni urządzonej teren ogrodów działkowych teren infrastruktury technicznej
profil dodatkowy	teren zabudowy mieszkaniowej jednorodzinnej teren zieleni naturalnej
maksymalna nadziemna intensywnosc zabudowy	3
maksymalny udzial powierzchni zabudowy	60%
maksymalna wysokosc zabudowy	20.0 m
minimalny udzial powierzchni biologicznie czynnej	30%
geometria	
plan	https://www.gov.pl/zagospodarowanieprzestrzenne/app/AktPlanowaniaPrzestrzennego/PL.ZIPPZP.9463/060401-POG/1POG
strefa planistyczna	PL.ZIPPZP.9463_060401-POG_1POG-55SJ_20260325T120000
identfier	https://www.gov.pl/zagospodarowanieprzestrzenne/app/StrefaPlanistyczna/PL.ZIPPZP.9463/060401-POG/1POG-55SJ/20260325T120000
przestrzen nazw	PL.ZIPPZP.9463/060401-POG
lokalny id	1POG-55SJ
wersja id	20260325T120000
początek wersji obiektu	2026-03-25T12:00
nazwa	strefa wielofunkcyjna z zabudową mieszkaniową jednorodziną
oznaczenie	55SJ
symbol	SJ
obowiązuje od	2026-03-25
obowiązuje do	obecnie
status	w opracowaniu https://inspire.ec.europa.eu/codelist/ProcessStepGeneralValue/elaboration
charakter ustalenia	ogólnie wiążące https://inspire.ec.europa.eu/codelist/RegulationNatureValue/generallyBinding
profil podstawowy	teren zabudowy mieszkaniowej jednorodzinnej teren usług


	teren komunikacji teren zieleni urządzonej teren ogrodów działkowych teren infrastruktury technicznej
profil dodatkowy	teren zabudowy letniskowej lub rekreacji indywidualnej teren zieleni naturalnej
maksymalna nadziemna intensywnosc zabudowy	1
maksymalny udzial powierzchni zabudowy	60%
maksymalna wysokosc zabudowy	10.0 m
minimalny udzial powierzchni biologicznie czynnej	30%
geometria	
plan	https://www.gov.pl/zagospodarowanieprzestrzenne/app/AktPlanowaniaPrzestrzennego/PL.ZIPPZP.9463/060401-POG/1POG
strefa planistyczna	PL.ZIPPZP.9463_060401-POG_1POG-55SU_20260325T120000
identfier	https://www.gov.pl/zagospodarowanieprzestrzenne/app/StrefaPlanistyczna/PL.ZIPPZP.9463/060401-POG/1POG-55SU/20260325T120000
przestrzen nazw	PL.ZIPPZP.9463/060401-POG
lokalny id	1POG-55SU
wersja id	20260325T120000
początek wersji obiektu	2026-03-25T12:00
nazwa	strefa usługowa
oznaczenie	55SU
symbol	SU
obowiązuje od	2026-03-25
obowiązuje do	obecnie
status	w opracowaniu https://inspire.ec.europa.eu/codelist/ProcessStepGeneralValue/elaboration
charakter ustalenia	ogólnie wiążące https://inspire.ec.europa.eu/codelist/RegulationNatureValue/generallyBinding
profil podstawowy	teren usług teren komunikacji

	teren zieleni urządzonej teren ogrodów działkowych teren infrastruktury technicznej
profil dodatkowy	teren zieleni naturalnej
maksymalna nadziemna intensywnosc zabudowy	2
maksymalny udzial powierzchni zabudowy	80%
maksymalna wysokosc zabudowy	15.0 m
minimalny udzial powierzchni biologicznie czynnej	10%
geometria	
plan	https://www.gov.pl/zagospodarowanieprzestrzenne/app/AktPlanowaniaPrzestrzennego/PL.ZIPPZP.9463/060401-POG/1POG
strefa planistyczna	PL.ZIPPZP.9463_060401-POG_1POG-55SW_20260325T120000
identfier	https://www.gov.pl/zagospodarowanieprzestrzenne/app/StrefaPlanistyczna/PL.ZIPPZP.9463/060401-POG/1POG-55SW/20260325T120000
przestrzen nazw	PL.ZIPPZP.9463/060401-POG
lokalny id	1POG-55SW
wersja id	20260325T120000
poczatek wersji obiektu	2026-03-25T12:00
nazwa	strefa wielofunkcyjna z zabudową mieszkaniową wielorodzinną
oznaczenie	55SW
symbol	SW
obowiazuje od	2026-03-25
obowiazuje do	obecnie
status	w opracowaniu https://inspire.ec.europa.eu/codelist/ProcessStepGeneralValue/elaboration
charakter ustalenia	ogólnie wiążące https://inspire.ec.europa.eu/codelist/RegulationNatureValue/generallyBinding
profil podstawowy	teren zabudowy mieszkaniowej wielorodzinnej teren usług teren komunikacji teren zieleni urządzonej

	teren ogrodów działkowych teren infrastruktury technicznej
profil dodatkowy	teren zabudowy mieszkaniowej jednorodzinnej teren zieleni naturalnej
maksymalna nadziemna intensywnosc zabudowy	3
maksymalny udzial powierzchni zabudowy	60%
maksymalna wysokosc zabudowy	11.0 m
minimalny udzial powierzchni biologicznie czynnej	30%
geometria	
plan	https://www.gov.pl/zagospodarowanieprzestrzenne/app/AktPlanowaniaPrzestrzennego/PL.ZIPPZP.9463/060401-POG/1POG
strefa planistyczna	PL.ZIPPZP.9463_060401-POG_1POG-56SJ_20260325T120000
identfier	https://www.gov.pl/zagospodarowanieprzestrzenne/app/StrefaPlanistyczna/PL.ZIPPZP.9463/060401-POG/1POG-56SJ/20260325T120000
przestrzen nazw	PL.ZIPPZP.9463/060401-POG
lokalny id	1POG-56SJ
wersja id	20260325T120000
początek wersji obiektu	2026-03-25T12:00
nazwa	strefa wielofunkcyjna z zabudową mieszkaniową jednorodziną
oznaczenie	56SJ
symbol	SJ
obowiązuje od	2026-03-25
obowiązuje do	obecnie
status	w opracowaniu https://inspire.ec.europa.eu/codelist/ProcessStepGeneralValue/elaboration
charakter ustalenia	ogólnie wiążące https://inspire.ec.europa.eu/codelist/RegulationNatureValue/generallyBinding
profil podstawowy	teren zabudowy mieszkaniowej jednorodzinnej teren usług teren komunikacji teren zieleni urządzonej

	teren ogrodów działkowych teren infrastruktury technicznej
profil dodatkowy	teren zieleni naturalnej
maksymalna nadziemna intensywnosc zabudowy	1
maksymalny udzial powierzchni zabudowy	60%
maksymalna wysokosc zabudowy	10.0 m
minimalny udzial powierzchni biologicznie czynnej	30%
geometria	
plan	https://www.gov.pl/zagospodarowanieprzestrzenne/app/AktPlanowaniaPrzestrzennego/PL.ZIPPZP.9463/060401-POG/1POG
strefa planistyczna	PL.ZIPPZP.9463_060401-POG_1POG-56SU_20260325T120000
identfier	https://www.gov.pl/zagospodarowanieprzestrzenne/app/StrefaPlanistyczna/PL.ZIPPZP.9463/060401-POG/1POG-56SU/20260325T120000
przestrzen nazw	PL.ZIPPZP.9463/060401-POG
lokalny id	1POG-56SU
wersja id	20260325T120000
początek wersji obiektu	2026-03-25T12:00
nazwa	strefa usługowa
oznaczenie	56SU
symbol	SU
obowiązuje od	2026-03-25
obowiązuje do	obecnie
status	w opracowaniu https://inspire.ec.europa.eu/codelist/ProcessStepGeneralValue/elaboration
charakter ustalenia	ogólnie wiążące https://inspire.ec.europa.eu/codelist/RegulationNatureValue/generallyBinding
profil podstawowy	teren usług teren komunikacji teren zieleni urządzonej teren ogrodów działkowych teren infrastruktury technicznej

profil dodatkowy	teren zieleni naturalnej
maksymalna nadziemna intensywnosc zabudowy	1.5
maksymalny udzial powierzchni zabudowy	60%
maksymalna wysokosc zabudowy	10.0 m
minimalny udzial powierzchni biologicznie czynnej	30%
geometria	
plan	https://www.gov.pl/zagospodarowanieprzestrzenne/app/AktPlanowaniaPrzestrzennego/PL.ZIPPZP.9463/060401-POG/1POG
strefa planistyczna	PL.ZIPPZP.9463_060401-POG_1POG-56SW_20260325T120000
identfier	https://www.gov.pl/zagospodarowanieprzestrzenne/app/StrefaPlanistyczna/PL.ZIPPZP.9463/060401-POG/1POG-56SW/20260325T120000
przestrzen nazw	PL.ZIPPZP.9463/060401-POG
lokalny id	1POG-56SW
wersja id	20260325T120000
poczatek wersji obiektu	2026-03-25T12:00
nazwa	strefa wielofunkcyjna z zabudową mieszkaniową wielorodzinną
oznaczenie	56SW
symbol	SW
obowiazuje od	2026-03-25
obowiazuje do	obecnie
status	w opracowaniu https://inspire.ec.europa.eu/codelist/ProcessStepGeneralValue/elaboration
charakter ustalenia	ogólnie wiążące https://inspire.ec.europa.eu/codelist/RegulationNatureValue/generallyBinding
profil podstawowy	teren zabudowy mieszkaniowej wielorodzinnej teren usług teren komunikacji teren zieleni urządzonej teren ogrodów działkowych teren infrastruktury technicznej
profil dodatkowy	teren zabudowy mieszkaniowej jednorodzinnej

	teren zieleni naturalnej
maksymalna nadziemna intensywnosc zabudowy	1.2
maksymalny udzial powierzchni zabudowy	60%
maksymalna wysokosc zabudowy	12.0 m
minimalny udzial powierzchni biologicznie czynnej	10%
geometria	
plan	https://www.gov.pl/zagospodarowanieprzestrzenne/app/AktPlanowaniaPrzestrzennego/PL.ZIPPZP.9463/060401-POG/1POG
strefa planistyczna	PL.ZIPPZP.9463_060401-POG_1POG-57SJ_20260325T120000
identfier	https://www.gov.pl/zagospodarowanieprzestrzenne/app/StrefaPlanistyczna/PL.ZIPPZP.9463/060401-POG/1POG-57SJ/20260325T120000
przestrzen nazw	PL.ZIPPZP.9463/060401-POG
lokalny id	1POG-57SJ
wersja id	20260325T120000
poczatek wersji obiektu	2026-03-25T12:00
nazwa	strefa wielofunkcyjna z zabudową mieszkaniową jednorodzinną
oznaczenie	57SJ
symbol	SJ
obowiazuje od	2026-03-25
obowiazuje do	obecnie
status	w opracowaniu https://inspire.ec.europa.eu/codelist/ProcessStepGeneralValue/elaboration
charakter ustalenia	ogólnie wiążące https://inspire.ec.europa.eu/codelist/RegulationNatureValue/generallyBinding
profil podstawowy	teren zabudowy mieszkaniowej jednorodzinnej teren usług teren komunikacji teren zieleni urządzonej teren ogrodów działkowych teren infrastruktury technicznej
profil dodatkowy	teren zieleni naturalnej

maksymalna nadziemna intensywnosc zabudowy	1.5
maksymalny udzial powierzchni zabudowy	60%
maksymalna wysokosc zabudowy	15.0 m
minimalny udzial powierzchni biologicznie czynnej	30%

geometria



plan <https://www.gov.pl/zagospodarowanieprzestrzenne/app/AktPlanowaniaPrzestrzennego/PL.ZIPPZP.9463/060401-POG/1POG>

strefa planistyczna PL.ZIPPZP.9463_060401-POG_1POG-57SU_20260325T120000

identyfier <https://www.gov.pl/zagospodarowanieprzestrzenne/app/StrefaPlanistyczna/PL.ZIPPZP.9463/060401-POG/1POG-57SU/20260325T120000>

przestrzen nazw PL.ZIPPZP.9463/060401-POG

lokalny id 1POG-57SU

wersja id 20260325T120000

poczatek wersji obiektu 2026-03-25T12:00

nazwa strefa usługowa

oznaczenie 57SU

symbol SU

obowiazuje od 2026-03-25

obowiazuje do obecnie

status w opracowaniu
<https://inspire.ec.europa.eu/codelist/ProcessStepGeneralValue/elaboration>

charakter ustalenia ogólnie wiążące
<https://inspire.ec.europa.eu/codelist/RegulationNatureValue/generallyBinding>

profil podstawowy teren usług
teren komunikacji
teren zieleni urządzonej
teren ogrodów działkowych
teren infrastruktury technicznej

profil dodatkowy teren składów i magazynów
teren zieleni naturalnej

maksymalna nadziemna

intensywnosc zabudowy	2
maksymalny udzial powierzchni zabudowy	60%
maksymalna wysokosc zabudowy	15.0 m
minimalny udzial powierzchni biologicznie czynnej	20%

geometria



plan

<https://www.gov.pl/zagospodarowanieprzestrzenne/app/AktPlanowaniaPrzestrzennego/PL.ZIPPZP.9463/060401-POG/1POG>

strefa planistyczna PL.ZIPPZP.9463_060401-POG_1POG-57SW_20260325T120000

identfier <https://www.gov.pl/zagospodarowanieprzestrzenne/app/StrefaPlanistyczna/PL.ZIPPZP.9463/060401-POG/1POG-57SW/20260325T120000>

przestrzen nazw PL.ZIPPZP.9463/060401-POG

lokalny id 1POG-57SW

wersja id 20260325T120000

poczatek wersji obiektu 2026-03-25T12:00

nazwa strefa wielofunkcyjna z zabudową mieszkaniową wielorodzinną

oznaczenie 57SW

symbol SW

obowiazuje od 2026-03-25

obowiazuje do obecnie

status w opracowaniu
<https://inspire.ec.europa.eu/codelist/ProcessStepGeneralValue/elaboration>

charakter ustalenia ogólnie wiążące
<https://inspire.ec.europa.eu/codelist/RegulationNatureValue/generallyBinding>

profil podstawowy teren zabudowy mieszkaniowej wielorodzinnej
teren usług
teren komunikacji
teren zieleni urządzonej
teren ogrodów działkowych
teren infrastruktury technicznej

profil dodatkowy teren zabudowy mieszkaniowej jednorodzinnej
teren zieleni naturalnej

maksymalna nadziemna

intensywnosc zabudowy	3.5
maksymalny udzial powierzchni zabudowy	80%
maksymalna wysokosc zabudowy	15.0 m
minimalny udzial powierzchni biologicznie czynnej	10%

geometria



plan

<https://www.gov.pl/zagospodarowanieprzestrzenne/app/AktPlanowaniaPrzestrzennego/PL.ZIPPZP.9463/060401-POG/1POG>

strefa planistyczna PL.ZIPPZP.9463_060401-POG_1POG-58SJ_20260325T120000

identfier <https://www.gov.pl/zagospodarowanieprzestrzenne/app/StrefaPlanistyczna/PL.ZIPPZP.9463/060401-POG/1POG-58SJ/20260325T120000>

przestrzen nazw PL.ZIPPZP.9463/060401-POG

lokalny id 1POG-58SJ

wersja id 20260325T120000

poczatek wersji obiektu 2026-03-25T12:00

nazwa strefa wielofunkcyjna z zabudową mieszkaniową jednorodzinną

oznaczenie 58SJ

symbol SJ

obowiazuje od 2026-03-25

obowiazuje do obecnie

status w opracowaniu
<https://inspire.ec.europa.eu/codelist/ProcessStepGeneralValue/elaboration>

charakter ustalenia ogólnie wiążące
<https://inspire.ec.europa.eu/codelist/RegulationNatureValue/generallyBinding>

profil podstawowy teren zabudowy mieszkaniowej jednorodzinnej
teren usług
teren komunikacji
teren zieleni urządzonej
teren ogrodów działkowych
teren infrastruktury technicznej

profil dodatkowy teren zieleni naturalnej

maksymalna nadziemna intensywnosc zabudowy 1.5

maksymalny udział powierzchni zabudowy 60%

maksymalna wysokość zabudowy 15.0 m

minimalny udział powierzchni biologicznie czynnej 30%

geometria



plan <https://www.gov.pl/zagospodarowanieprzestrzenne/app/AktPlanowaniaPrzestrzennego/PL.ZIPPZP.9463/060401-POG/1POG>

strefa planistyczna PL.ZIPPZP.9463_060401-POG_1POG-58SU_20260325T120000

identyfikator <https://www.gov.pl/zagospodarowanieprzestrzenne/app/StrefaPlanistyczna/PL.ZIPPZP.9463/060401-POG/1POG-58SU/20260325T120000>

przestrzeń nazw PL.ZIPPZP.9463/060401-POG

lokalny id 1POG-58SU

wersja id 20260325T120000

początek wersji obiektu 2026-03-25T12:00

nazwa strefa usługowa

oznaczenie 58SU

symbol SU

obowiązuje od 2026-03-25

obowiązuje do obecnie

status w opracowaniu
<https://inspire.ec.europa.eu/codelist/ProcessStepGeneralValue/elaboration>

charakter ustalenia ogólnie wiążące
<https://inspire.ec.europa.eu/codelist/RegulationNatureValue/generallyBinding>

profil podstawowy teren usług
teren komunikacji
teren zieleni urządzonej
teren ogrodów działkowych
teren infrastruktury technicznej

profil dodatkowy teren zieleni naturalnej

maksymalna nadziemna intensywność zabudowy 2

maksymalny udział powierzchni zabudowy 60%

maksymalna wysokosc zabudowy 15.0 m

minimalny udzial powierzchni biologicznie czynnej 20%

geometria



plan <https://www.gov.pl/zagospodarowanieprzestrzenne/app/AktPlanowaniaPrzestrzennego/PL.ZIPPZP.9463/060401-POG/1POG>

strefa planistyczna PL.ZIPPZP.9463_060401-POG_1POG-58SW_20260325T120000

identfier <https://www.gov.pl/zagospodarowanieprzestrzenne/app/StrefaPlanistyczna/PL.ZIPPZP.9463/060401-POG/1POG-58SW/20260325T120000>

przestrzen nazw PL.ZIPPZP.9463/060401-POG

lokalny id 1POG-58SW

wersja id 20260325T120000

początek wersji obiektu 2026-03-25T12:00

nazwa strefa wielofunkcyjna z zabudową mieszkaniową wielorodzinną

oznaczenie 58SW

symbol SW

obowiązuje od 2026-03-25

obowiązuje do obecnie

status w opracowaniu
<https://inspire.ec.europa.eu/codelist/ProcessStepGeneralValue/elaboration>

charakter ustalenia ogólnie wiążące
<https://inspire.ec.europa.eu/codelist/RegulationNatureValue/generallyBinding>

profil podstawowy teren zabudowy mieszkaniowej wielorodzinnej
teren usług
teren komunikacji
teren zieleni urządzonej
teren ogrodów działkowych
teren infrastruktury technicznej

profil dodatkowy teren zabudowy mieszkaniowej jednorodzinnej
teren zieleni naturalnej

maksymalna nadziemna intensywnosc zabudowy 5.5

maksymalny udzial powierzchni zabudowy 60%

maksymalna wysokosc zabudowy 20.0 m

minimalny udzial powierzchni biologicznie czynnej 10%

geometria



plan <https://www.gov.pl/zagospodarowanieprzestrzenne/app/AktPlanowaniaPrzestrzennego/PL.ZIPPZP.9463/060401-POG/1POG>

strefa planistyczna PL.ZIPPZP.9463_060401-POG_1POG-59SJ_20260325T120000

identfier <https://www.gov.pl/zagospodarowanieprzestrzenne/app/StrefaPlanistyczna/PL.ZIPPZP.9463/060401-POG/1POG-59SJ/20260325T120000>

przestrzen nazw PL.ZIPPZP.9463/060401-POG

lokalny id 1POG-59SJ

wersja id 20260325T120000

poczatek wersji obiektu 2026-03-25T12:00

nazwa strefa wielofunkcyjna z zabudową mieszkaniową jednorodzinną

oznaczenie 59SJ

symbol SJ

obowiazuje od 2026-03-25

obowiazuje do obecnie

status w opracowaniu
<https://inspire.ec.europa.eu/codelist/ProcessStepGeneralValue/elaboration>

charakter ustalenia ogólnie wiążące
<https://inspire.ec.europa.eu/codelist/RegulationNatureValue/generallyBinding>

profil podstawowy teren zabudowy mieszkaniowej jednorodzinnej
teren usług
teren komunikacji
teren zieleni urządzonej
teren ogrodów działkowych
teren infrastruktury technicznej

profil dodatkowy teren zieleni naturalnej

maksymalna nadziemna intensywnosc zabudowy 1.5

maksymalny udzial powierzchni zabudowy 60%

maksymalna wysokosc zabudowy 12.0 m

minimalny udział powierzchni biologicznie czynnej 30%

geometria



plan <https://www.gov.pl/zagospodarowanieprzestrzenne/app/AktPlanowaniaPrzestrzennego/PL.ZIPPZP.9463/060401-POG/1POG>

strefa planistyczna PL.ZIPPZP.9463_060401-POG_1POG-59SU_20260325T120000

identyfier <https://www.gov.pl/zagospodarowanieprzestrzenne/app/StrefaPlanistyczna/PL.ZIPPZP.9463/060401-POG/1POG-59SU/20260325T120000>

przestrzen nazw PL.ZIPPZP.9463/060401-POG

lokalny id 1POG-59SU

wersja id 20260325T120000

początek wersji obiektu 2026-03-25T12:00

nazwa strefa usługowa

oznaczenie 59SU

symbol SU

obowiązuje od 2026-03-25

obowiązuje do obecnie

status w opracowaniu
<https://inspire.ec.europa.eu/codelist/ProcessStepGeneralValue/elaboration>

charakter ustalenia ogólnie wiążące
<https://inspire.ec.europa.eu/codelist/RegulationNatureValue/generallyBinding>

profil podstawowy teren usług
teren komunikacji
teren zieleni urządzonej
teren ogrodów działkowych
teren infrastruktury technicznej

profil dodatkowy teren zieleni naturalnej


maksymalna nadziemna intensywność zabudowy 2

maksymalny udział powierzchni zabudowy 75%

maksymalna wysokość zabudowy 10.0 m

minimalny udział powierzchni biologicznie czynnej 15%

geometria



plan

<https://www.gov.pl/zagospodarowanieprzestrzenne/app/AktPlanowaniaPrzestrzennego/PL.ZIPPZP.9463/060401-POG/1POG>

strefa planistyczna

PL.ZIPPZP.9463_060401-POG_1POG-59SW_20260325T120000

identyfier

<https://www.gov.pl/zagospodarowanieprzestrzenne/app/StrefaPlanistyczna/PL.ZIPPZP.9463/060401-POG/1POG-59SW/20260325T120000>

przestrzen nazw

PL.ZIPPZP.9463/060401-POG

lokalny id

1POG-59SW

wersja id

20260325T120000

początek wersji obiektu

2026-03-25T12:00

nazwa

strefa wielofunkcyjna z zabudową mieszkaniową wielorodzinną

oznaczenie

59SW

symbol

SW

obowiązuje od

2026-03-25

obowiązuje do

obecnie

status

w opracowaniu
<https://inspire.ec.europa.eu/codelist/ProcessStepGeneralValue/elaboration>

charakter ustalenia

ogólnie wiążące
<https://inspire.ec.europa.eu/codelist/RegulationNatureValue/generallyBinding>

profil podstawowy

teren zabudowy mieszkaniowej wielorodzinnej
teren usług
teren komunikacji
teren zieleni urządzonej
teren ogrodów działkowych
teren infrastruktury technicznej

profil dodatkowy

teren zabudowy mieszkaniowej jednorodzinnej
teren zieleni naturalnej

maksymalna nadziemna intensywność zabudowy

5.5

maksymalny udział powierzchni zabudowy

60%


maksymalna wysokość zabudowy

20.0 m

minimalny udział powierzchni biologicznie czynnej

20%

geometria



plan

<https://www.gov.pl/zagospodarowanieprzestrzenne/app/AktPlanowaniaPrzestrzennego/PL.ZIPPZP.9463/060401-POG/1POG>

strefa planistyczna

PL.ZIPPZP.9463_060401-POG_1POG-60SJ_20260325T120000

identyfier

<https://www.gov.pl/zagospodarowanieprzestrzenne/app/StrefaPlanistyczna/PL.ZIPPZP.9463/060401-POG/1POG-60SJ/20260325T120000>

przestrzen nazw

PL.ZIPPZP.9463/060401-POG

lokalny id

1POG-60SJ

wersja id

20260325T120000

początek wersji obiektu

2026-03-25T12:00

nazwa

strefa wielofunkcyjna z zabudową mieszkaniową jednorodziną

oznaczenie

60SJ

symbol

SJ

obowiązuje od

2026-03-25

obowiązuje do

obecnie

status

w opracowaniu
<https://inspire.ec.europa.eu/codelist/ProcessStepGeneralValue/elaboration>

charakter ustalenia

ogólnie wiążące
<https://inspire.ec.europa.eu/codelist/RegulationNatureValue/generallyBinding>

profil podstawowy

teren zabudowy mieszkaniowej jednorodzinnej
teren usług
teren komunikacji
teren zieleni urządzonej
teren ogrodów działkowych
teren infrastruktury technicznej

profil dodatkowy

teren zieleni naturalnej

maksymalna nadziemna intensywność zabudowy

1.2

maksymalny udział powierzchni zabudowy

60%

maksymalna wysokość zabudowy

12.0 m

minimalny udział powierzchni biologicznie czynnej

30%

geometria



plan <https://www.gov.pl/zagospodarowanieprzestrzenne/app/AktPlanowaniaPrzestrzennego/PL.ZIPPZP.9463/060401-POG/1POG>

strefa planistyczna PL.ZIPPZP.9463_060401-POG_1POG-60SU_20260325T120000

identyfier <https://www.gov.pl/zagospodarowanieprzestrzenne/app/StrefaPlanistyczna/PL.ZIPPZP.9463/060401-POG/1POG-60SU/20260325T120000>

przestrzen nazw PL.ZIPPZP.9463/060401-POG

lokalny id 1POG-60SU

wersja id 20260325T120000

poczatek wersji obiektu 2026-03-25T12:00

nazwa strefa usługowa

oznaczenie 60SU

symbol SU

obowiazuje od 2026-03-25

obowiazuje do obecnie

status w opracowaniu
<https://inspire.ec.europa.eu/codelist/ProcessStepGeneralValue/elaboration>

charakter ustalenia ogólnie wiążące
<https://inspire.ec.europa.eu/codelist/RegulationNatureValue/generallyBinding>

profil podstawowy teren usług
teren komunikacji
teren zieleni urządzonej
teren ogrodów działkowych
teren infrastruktury technicznej

profil dodatkowy teren zieleni naturalnej

maksymalna nadziemna intensywnosc zabudowy 2

maksymalny udzial powierzchni zabudowy 60%

maksymalna wysokosc zabudowy 15.0 m

minimalny udzial powierzchni biologicznie czynnej 30%

geometria



plan <https://www.gov.pl/zagospodarowanieprzestrzenne/app/AktPlanowaniaPrzestrzennego/PL.ZIPPZP.9463/060401-POG/1POG>

strefa planistyczna PL.ZIPPZP.9463_060401-POG_1POG-60SW_20260325T120000

identyfier <https://www.gov.pl/zagospodarowanieprzestrzenne/app/StrefaPlanistyczna/PL.ZIPPZP.9463/060401-POG/1POG-60SW/20260325T120000>

przestrzen nazw PL.ZIPPZP.9463/060401-POG

lokalny id 1POG-60SW

wersja id 20260325T120000

początek wersji obiektu 2026-03-25T12:00

nazwa strefa wielofunkcyjna z zabudową mieszkaniową wielorodzinną

oznaczenie 60SW

symbol SW

obowiązuje od 2026-03-25

obowiązuje do obecnie

status w opracowaniu
<https://inspire.ec.europa.eu/codelist/ProcessStepGeneralValue/elaboration>

charakter ustalenia ogólnie wiążące
<https://inspire.ec.europa.eu/codelist/RegulationNatureValue/generallyBinding>

profil podstawowy teren zabudowy mieszkaniowej wielorodzinnej
teren usług
teren komunikacji
teren zieleni urządzonej
teren ogrodów działkowych
teren infrastruktury technicznej

profil dodatkowy teren zabudowy mieszkaniowej jednorodzinnej
teren zieleni naturalnej

maksymalna nadziemna intensywność zabudowy 4

maksymalny udział powierzchni zabudowy 90%

maksymalna wysokość zabudowy 18.0 m

minimalny udział powierzchni biologicznie czynnej 5%

geometria



plan

<https://www.gov.pl/zagospodarowanieprzestrzenne/app/AktPlanowaniaPrzestrzennego/PL.ZIPPZP.9463/060401-POG/1POG>

strefa planistyczna

PL.ZIPPZP.9463_060401-POG_1POG-61SJ_20260325T120000

identyfier

<https://www.gov.pl/zagospodarowanieprzestrzenne/app/StrefaPlanistyczna/PL.ZIPPZP.9463/060401-POG/1POG-61SJ/20260325T120000>

przestrzen nazw

PL.ZIPPZP.9463/060401-POG

lokalny id

1POG-61SJ

wersja id

20260325T120000

początek wersji obiektu

2026-03-25T12:00

nazwa

strefa wielofunkcyjna z zabudową mieszkaniową jednorodzinną

oznaczenie

61SJ

symbol

SJ

obowiązuje od

2026-03-25

obowiązuje do

obecnie

status

w opracowaniu
<https://inspire.ec.europa.eu/codelist/ProcessStepGeneralValue/elaboration>

charakter ustalenia

ogólnie wiążące
<https://inspire.ec.europa.eu/codelist/RegulationNatureValue/generallyBinding>

profil podstawowy

teren zabudowy mieszkaniowej jednorodzinnej
teren usług
teren komunikacji
teren zieleni urządzonej
teren ogrodów działkowych
teren infrastruktury technicznej

profil dodatkowy

teren zieleni naturalnej

maksymalna nadziemna intensywność zabudowy

1.5

maksymalny udział powierzchni zabudowy

60%

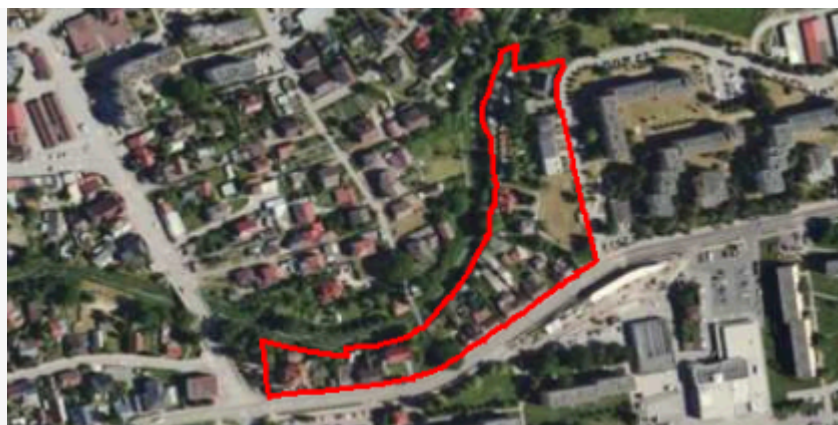
maksymalna wysokość zabudowy

12.0 m

minimalny udział powierzchni biologicznie czynnej

30%

geometria



plan

<https://www.gov.pl/zagospodarowanieprzestrzenne/app/AktPlanowaniaPrzestrzennego/PL.ZIPPZP.9463/060401-POG/1POG>

strefa planistyczna

PL.ZIPPZP.9463_060401-POG_1POG-61SU_20260325T120000

identyfier

<https://www.gov.pl/zagospodarowanieprzestrzenne/app/StrefaPlanistyczna/PL.ZIPPZP.9463/060401-POG/1POG-61SU/20260325T120000>

przestrzen nazw

PL.ZIPPZP.9463/060401-POG

lokalny id

1POG-61SU

wersja id

20260325T120000

początek wersji obiektu

2026-03-25T12:00

nazwa

strefa usługowa

oznaczenie

61SU

symbol

SU

obowiązuje od

2026-03-25

obowiązuje do

obecnie

status

w opracowaniu
<https://inspire.ec.europa.eu/codelist/ProcessStepGeneralValue/elaboration>

charakter ustalenia

ogólnie wiążące
<https://inspire.ec.europa.eu/codelist/RegulationNatureValue/generallyBinding>

profil podstawowy

teren usług
teren komunikacji
teren zieleni urządzonej
teren ogrodów działkowych
teren infrastruktury technicznej

profil dodatkowy

teren zieleni naturalnej

maksymalna nadziemna intensywność zabudowy

1.5

maksymalny udział powierzchni zabudowy

40%

maksymalna wysokość zabudowy

30.0 m

minimalny udział powierzchni biologicznie czynnej

30%

geometria



plan <https://www.gov.pl/zagospodarowanieprzestrzenne/app/AktPlanowaniaPrzestrzennego/PL.ZIPPZP.9463/060401-POG/1POG>

strefa planistyczna PL.ZIPPZP.9463_060401-POG_1POG-61SW_20260325T120000

identyfier <https://www.gov.pl/zagospodarowanieprzestrzenne/app/StrefaPlanistyczna/PL.ZIPPZP.9463/060401-POG/1POG-61SW/20260325T120000>

przestrzen nazw PL.ZIPPZP.9463/060401-POG

lokalny id 1POG-61SW

wersja id 20260325T120000

początek wersji obiektu 2026-03-25T12:00

nazwa strefa wielofunkcyjna z zabudową mieszkaniową wielorodzinną

oznaczenie 61SW

symbol SW

obowiązuje od 2026-03-25

obowiązuje do obecnie

status w opracowaniu
<https://inspire.ec.europa.eu/codelist/ProcessStepGeneralValue/elaboration>

charakter ustalenia ogólnie wiążące
<https://inspire.ec.europa.eu/codelist/RegulationNatureValue/generallyBinding>

profil podstawowy teren zabudowy mieszkaniowej wielorodzinnej
teren usług
teren komunikacji
teren zieleni urządzonej
teren ogrodów działkowych
teren infrastruktury technicznej

profil dodatkowy teren zabudowy mieszkaniowej jednorodzinnej
teren zieleni naturalnej


maksymalna nadziemna intensywność zabudowy 5.5

maksymalny udział powierzchni zabudowy 60%

maksymalna wysokość zabudowy 18.0 m

minimalny udział powierzchni biologicznie czynnej 25%

geometria



plan

<https://www.gov.pl/zagospodarowanieprzestrzenne/app/AktPlanowaniaPrzestrzennego/PL.ZIPPZP.9463/060401-POG/1POG>

strefa planistyczna

PL.ZIPPZP.9463_060401-POG_1POG-62SJ_20260325T120000

identyfier

<https://www.gov.pl/zagospodarowanieprzestrzenne/app/StrefaPlanistyczna/PL.ZIPPZP.9463/060401-POG/1POG-62SJ/20260325T120000>

przestrzen nazw

PL.ZIPPZP.9463/060401-POG

lokalny id

1POG-62SJ

wersja id

20260325T120000

poczatek wersji obiektu

2026-03-25T12:00

nazwa

strefa wielofunkcyjna z zabudową mieszkaniową jednorodzinną

oznaczenie

62SJ

symbol

SJ

obowiazuje od

2026-03-25

obowiazuje do

obecnie

status

w opracowaniu
<https://inspire.ec.europa.eu/codelist/ProcessStepGeneralValue/elaboration>

charakter ustalenia

ogólnie wiążące
<https://inspire.ec.europa.eu/codelist/RegulationNatureValue/generallyBinding>

profil podstawowy

teren zabudowy mieszkaniowej jednorodzinnej
teren usług
teren komunikacji
teren zieleni urządzonej
teren ogrodów działkowych
teren infrastruktury technicznej

profil dodatkowy

teren zieleni naturalnej

maksymalna nadziemna intensywnosc zabudowy

1

maksymalny udzial powierzchni zabudowy

60%

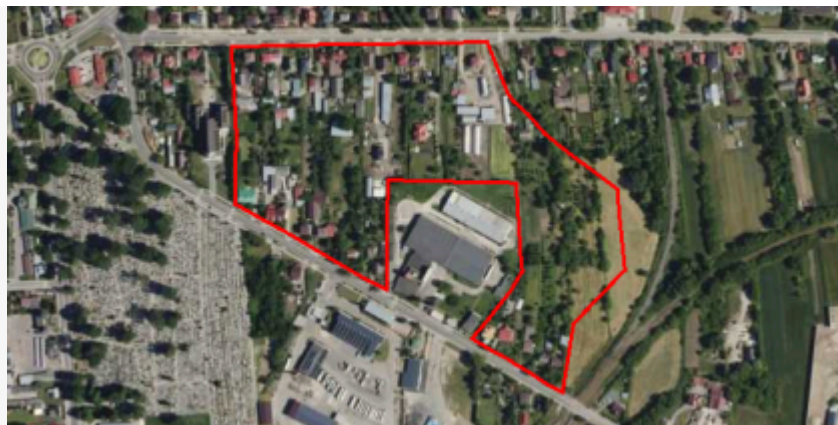
maksymalna wysokosc zabudowy

10.0 m

minimalny udzial powierzchni biologicznie czynnej

30%

geometria



plan <https://www.gov.pl/zagospodarowanieprzestrzenne/app/AktPlanowaniaPrzestrzennego/PL.ZIPPZP.9463/060401-POG/1POG>

strefa planistyczna PL.ZIPPZP.9463_060401-POG_1POG-62SU_20260325T120000

identyfier <https://www.gov.pl/zagospodarowanieprzestrzenne/app/StrefaPlanistyczna/PL.ZIPPZP.9463/060401-POG/1POG-62SU/20260325T120000>

przestrzen nazw PL.ZIPPZP.9463/060401-POG

lokalny id 1POG-62SU

wersja id 20260325T120000

poczatek wersji obiektu 2026-03-25T12:00

nazwa strefa usługowa

oznaczenie 62SU

symbol SU

obowiazuje od 2026-03-25

obowiazuje do obecnie

status w opracowaniu
<https://inspire.ec.europa.eu/codelist/ProcessStepGeneralValue/elaboration>

charakter ustalenia ogólnie wiążące
<https://inspire.ec.europa.eu/codelist/RegulationNatureValue/generallyBinding>

profil podstawowy teren usług
teren komunikacji
teren zieleni urządzonej
teren ogrodów działkowych
teren infrastruktury technicznej

profil dodatkowy teren zieleni naturalnej


maksymalna nadziemna intensywnosc zabudowy 2

maksymalny udzial powierzchni zabudowy 60%

maksymalna wysokosc zabudowy 15.0 m

minimalny udzial powierzchni biologicznie czynnej 30%

geometria



plan <https://www.gov.pl/zagospodarowanieprzestrzenne/app/AktPlanowaniaPrzestrzennego/PL.ZIPPZP.9463/060401-POG/1POG>

strefa planistyczna PL.ZIPPZP.9463_060401-POG_1POG-62SW_20260325T120000

identyfier <https://www.gov.pl/zagospodarowanieprzestrzenne/app/StrefaPlanistyczna/PL.ZIPPZP.9463/060401-POG/1POG-62SW/20260325T120000>

przestrzen nazw PL.ZIPPZP.9463/060401-POG

lokalny id 1POG-62SW

wersja id 20260325T120000

początek wersji obiektu 2026-03-25T12:00

nazwa strefa wielofunkcyjna z zabudową mieszkaniową wielorodzinną

oznaczenie 62SW

symbol SW

obowiązuje od 2026-03-25

obowiązuje do obecnie

status w opracowaniu
<https://inspire.ec.europa.eu/codelist/ProcessStepGeneralValue/elaboration>

charakter ustalenia ogólnie wiążące
<https://inspire.ec.europa.eu/codelist/RegulationNatureValue/generallyBinding>

profil podstawowy teren zabudowy mieszkaniowej wielorodzinnej
teren usług
teren komunikacji
teren zieleni urządzonej
teren ogrodów działkowych
teren infrastruktury technicznej

profil dodatkowy teren zabudowy mieszkaniowej jednorodzinnej
teren zieleni naturalnej

maksymalna nadziemna intensywność zabudowy 5.5

maksymalny udział powierzchni zabudowy 60%

maksymalna wysokość zabudowy 18.0 m

minimalny udział powierzchni biologicznie czynnej 10%

geometria



plan

<https://www.gov.pl/zagospodarowanieprzestrzenne/app/AktPlanowaniaPrzestrzennego/PL.ZIPPZP.9463/060401-POG/1POG>

strefa planistyczna

PL.ZIPPZP.9463_060401-POG_1POG-63SJ_20260325T120000

identyfier

<https://www.gov.pl/zagospodarowanieprzestrzenne/app/StrefaPlanistyczna/PL.ZIPPZP.9463/060401-POG/1POG-63SJ/20260325T120000>

przestrzen nazw

PL.ZIPPZP.9463/060401-POG

lokalny id

1POG-63SJ

wersja id

20260325T120000

początek wersji obiektu

2026-03-25T12:00

nazwa

strefa wielofunkcyjna z zabudową mieszkaniową jednorodzinną

oznaczenie

63SJ

symbol

SJ

obowiązuje od

2026-03-25

obowiązuje do

obecnie

status

w opracowaniu
<https://inspire.ec.europa.eu/codelist/ProcessStepGeneralValue/elaboration>

charakter ustalenia

ogólnie wiążące
<https://inspire.ec.europa.eu/codelist/RegulationNatureValue/generallyBinding>

profil podstawowy

teren zabudowy mieszkaniowej jednorodzinnej
teren usług
teren komunikacji
teren zieleni urządzonej
teren ogrodów działkowych
teren infrastruktury technicznej

profil dodatkowy

teren zieleni naturalnej

maksymalna nadziemna intensywność zabudowy

1.5

maksymalny udział powierzchni zabudowy

60%

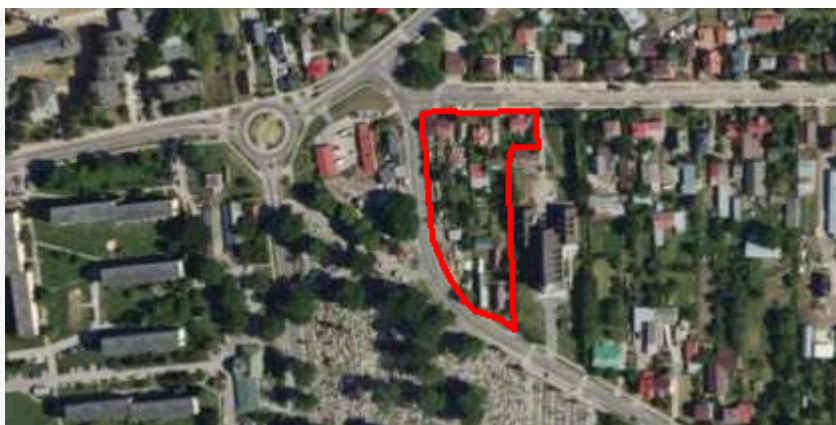
maksymalna wysokość zabudowy

15.0 m

minimalny udział powierzchni biologicznie czynnej

25%

geometria



plan <https://www.gov.pl/zagospodarowanieprzestrzenne/app/AktPlanowaniaPrzestrzennego/PL.ZIPPZP.9463/060401-POG/1POG>

strefa planistyczna PL.ZIPPZP.9463_060401-POG_1POG-63SU_20260325T120000

identyfier <https://www.gov.pl/zagospodarowanieprzestrzenne/app/StrefaPlanistyczna/PL.ZIPPZP.9463/060401-POG/1POG-63SU/20260325T120000>

przestrzen nazw PL.ZIPPZP.9463/060401-POG

lokalny id 1POG-63SU

wersja id 20260325T120000

poczatek wersji obiektu 2026-03-25T12:00

nazwa strefa usługowa

oznaczenie 63SU

symbol SU

obowiazuje od 2026-03-25

obowiazuje do obecnie

status w opracowaniu
<https://inspire.ec.europa.eu/codelist/ProcessStepGeneralValue/elaboration>

charakter ustalenia ogólnie wiążące
<https://inspire.ec.europa.eu/codelist/RegulationNatureValue/generallyBinding>

profil podstawowy teren usług
teren komunikacji
teren zieleni urządzonej
teren ogrodów działkowych
teren infrastruktury technicznej

profil dodatkowy teren zieleni naturalnej

maksymalna nadziemna intensywnosc zabudowy 1.5

maksymalny udzial powierzchni zabudowy 60%

maksymalna wysokosc zabudowy 15.0 m

minimalny udzial powierzchni biologicznie czynnej 30%

geometria



plan <https://www.gov.pl/zagospodarowanieprzestrzenne/app/AktPlanowaniaPrzestrzennego/PL.ZIPPZP.9463/060401-POG/1POG>

strefa planistyczna PL.ZIPPZP.9463_060401-POG_1POG-64SJ_20260325T120000

identyfier <https://www.gov.pl/zagospodarowanieprzestrzenne/app/StrefaPlanistyczna/PL.ZIPPZP.9463/060401-POG/1POG-64SJ/20260325T120000>

przestrzen nazw PL.ZIPPZP.9463/060401-POG

lokalny id 1POG-64SJ

wersja id 20260325T120000

początek wersji obiektu 2026-03-25T12:00

nazwa strefa wielofunkcyjna z zabudową mieszkaniową jednorodzinną

oznaczenie 64SJ

symbol SJ

obowiązuje od 2026-03-25

obowiązuje do obecnie

status w opracowaniu
<https://inspire.ec.europa.eu/codelist/ProcessStepGeneralValue/elaboration>

charakter ustalenia ogólnie wiążące
<https://inspire.ec.europa.eu/codelist/RegulationNatureValue/generallyBinding>

profil podstawowy teren zabudowy mieszkaniowej jednorodzinnej
teren usług
teren komunikacji
teren zieleni urządzonej
teren ogrodów działkowych
teren infrastruktury technicznej

profil dodatkowy teren zieleni naturalnej


maksymalna nadziemna intensywność zabudowy 1.5

maksymalny udział powierzchni zabudowy 60%

maksymalna wysokość zabudowy 10.0 m

minimalny udział powierzchni biologicznie czynnej 25%

geometria



plan <https://www.gov.pl/zagospodarowanieprzestrzenne/app/AktPlanowaniaPrzestrzennego/PL.ZIPPZP.9463/060401-POG/1POG>

strefa planistyczna PL.ZIPPZP.9463_060401-POG_1POG-64SU_20260325T120000

identyfier <https://www.gov.pl/zagospodarowanieprzestrzenne/app/StrefaPlanistyczna/PL.ZIPPZP.9463/060401-POG/1POG-64SU/20260325T120000>

przestrzen nazw PL.ZIPPZP.9463/060401-POG

lokalny id 1POG-64SU

wersja id 20260325T120000

poczatek wersji obiektu 2026-03-25T12:00

nazwa strefa usługowa

oznaczenie 64SU

symbol SU

obowiazuje od 2026-03-25

obowiazuje do obecnie

status w opracowaniu
<https://inspire.ec.europa.eu/codelist/ProcessStepGeneralValue/elaboration>

charakter ustalenia ogólnie wiążące
<https://inspire.ec.europa.eu/codelist/RegulationNatureValue/generallyBinding>

profil podstawowy teren usług
teren komunikacji
teren zieleni urządzonej
teren ogrodów działkowych
teren infrastruktury technicznej

profil dodatkowy teren składów i magazynów
teren zieleni naturalnej

maksymalna nadziemna intensywnosc zabudowy 1.5

maksymalny udzial powierzchni zabudowy 70%

maksymalna wysokosc zabudowy 15.0 m

minimalny udzial powierzchni biologicznie czynnej 15%

geometria



plan <https://www.gov.pl/zagospodarowanieprzestrzenne/app/AktPlanowaniaPrzestrzennego/PL.ZIPPZP.9463/060401-POG/1POG>

strefa planistyczna PL.ZIPPZP.9463_060401-POG_1POG-65SJ_20260325T120000

identyfier <https://www.gov.pl/zagospodarowanieprzestrzenne/app/StrefaPlanistyczna/PL.ZIPPZP.9463/060401-POG/1POG-65SJ/20260325T120000>

przestrzen nazw PL.ZIPPZP.9463/060401-POG

lokalny id 1POG-65SJ

wersja id 20260325T120000

początek wersji obiektu 2026-03-25T12:00

nazwa strefa wielofunkcyjna z zabudową mieszkaniową jednorodzinną

oznaczenie 65SJ

symbol SJ

obowiązuje od 2026-03-25

obowiązuje do obecnie

status w opracowaniu
<https://inspire.ec.europa.eu/codelist/ProcessStepGeneralValue/elaboration>

charakter ustalenia ogólnie wiążące
<https://inspire.ec.europa.eu/codelist/RegulationNatureValue/generallyBinding>

profil podstawowy teren zabudowy mieszkaniowej jednorodzinnej
teren usług
teren komunikacji
teren zieleni urządzonej
teren ogrodów działkowych
teren infrastruktury technicznej

profil dodatkowy teren zieleni naturalnej

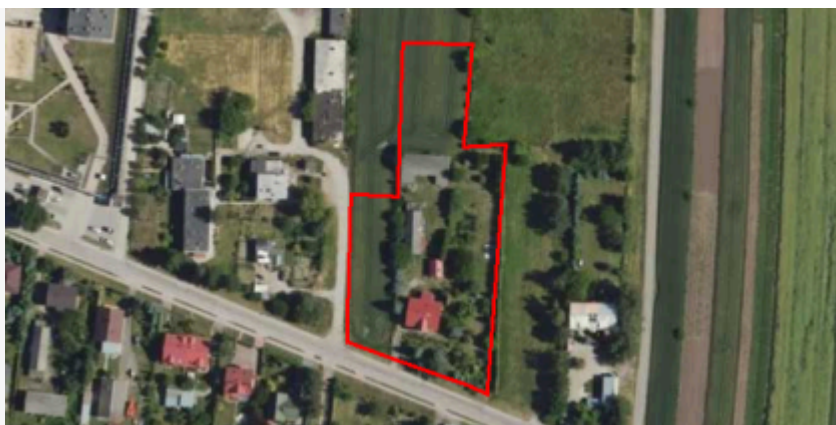
maksymalna nadziemna intensywność zabudowy 1.5

maksymalny udział powierzchni zabudowy 60%

maksymalna wysokość zabudowy 10.0 m

minimalny udział powierzchni biologicznie czynnej 25%

geometria



plan <https://www.gov.pl/zagospodarowanieprzestrzenne/app/AktPlanowaniaPrzestrzennego/PL.ZIPPZP.9463/060401-POG/1POG>

strefa planistyczna PL.ZIPPZP.9463_060401-POG_1POG-65SU_20260325T120000

identyfier <https://www.gov.pl/zagospodarowanieprzestrzenne/app/StrefaPlanistyczna/PL.ZIPPZP.9463/060401-POG/1POG-65SU/20260325T120000>

przestrzen nazw PL.ZIPPZP.9463/060401-POG

lokalny id 1POG-65SU

wersja id 20260325T120000

poczatek wersji obiektu 2026-03-25T12:00

nazwa strefa usługowa

oznaczenie 65SU

symbol SU

obowiazuje od 2026-03-25

obowiazuje do obecnie

status w opracowaniu
<https://inspire.ec.europa.eu/codelist/ProcessStepGeneralValue/elaboration>

charakter ustalenia ogólnie wiążące
<https://inspire.ec.europa.eu/codelist/RegulationNatureValue/generallyBinding>

profil podstawowy teren usług
teren komunikacji
teren zieleni urządzonej
teren ogrodów działkowych
teren infrastruktury technicznej

profil dodatkowy teren zieleni naturalnej

maksymalna nadziemna intensywnosc zabudowy 2

maksymalny udzial powierzchni zabudowy 70%

maksymalna wysokosc zabudowy 11.0 m

minimalny udzial powierzchni biologicznie czynnej 30%

geometria



plan <https://www.gov.pl/zagospodarowanieprzestrzenne/app/AktPlanowaniaPrzestrzennego/PL.ZIPPZP.9463/060401-POG/1POG>

strefa planistyczna PL.ZIPPZP.9463_060401-POG_1POG-66SJ_20260325T120000

identyfier <https://www.gov.pl/zagospodarowanieprzestrzenne/app/StrefaPlanistyczna/PL.ZIPPZP.9463/060401-POG/1POG-66SJ/20260325T120000>

przestrzen nazw PL.ZIPPZP.9463/060401-POG

lokalny id 1POG-66SJ

wersja id 20260325T120000

początek wersji obiektu 2026-03-25T12:00

nazwa strefa wielofunkcyjna z zabudową mieszkaniową jednorodzinną

oznaczenie 66SJ

symbol SJ

obowiązuje od 2026-03-25

obowiązuje do obecnie

status w opracowaniu
<https://inspire.ec.europa.eu/codelist/ProcessStepGeneralValue/elaboration>

charakter ustalenia ogólnie wiążące
<https://inspire.ec.europa.eu/codelist/RegulationNatureValue/generallyBinding>

profil podstawowy teren zabudowy mieszkaniowej jednorodzinnej
teren usług
teren komunikacji
teren zieleni urządzonej
teren ogrodów działkowych
teren infrastruktury technicznej

profil dodatkowy teren zieleni naturalnej

maksymalna nadziemna intensywność zabudowy 1.5

maksymalny udział powierzchni zabudowy 60%

maksymalna wysokość zabudowy 12.0 m

minimalny udział powierzchni biologicznie czynnej 30%

geometria



plan <https://www.gov.pl/zagospodarowanieprzestrzenne/app/AktPlanowaniaPrzestrzennego/PL.ZIPPZP.9463/060401-POG/1POG>

strefa planistyczna PL.ZIPPZP.9463_060401-POG_1POG-66SU_20260325T120000

identyfier <https://www.gov.pl/zagospodarowanieprzestrzenne/app/StrefaPlanistyczna/PL.ZIPPZP.9463/060401-POG/1POG-66SU/20260325T120000>

przestrzen nazw PL.ZIPPZP.9463/060401-POG

lokalny id 1POG-66SU

wersja id 20260325T120000

poczatek wersji obiektu 2026-03-25T12:00

nazwa strefa usługowa

oznaczenie 66SU

symbol SU

obowiazuje od 2026-03-25

obowiazuje do obecnie

status w opracowaniu
<https://inspire.ec.europa.eu/codelist/ProcessStepGeneralValue/elaboration>

charakter ustalenia ogólnie wiążące
<https://inspire.ec.europa.eu/codelist/RegulationNatureValue/generallyBinding>

profil podstawowy teren usług
teren komunikacji
teren zieleni urządzonej
teren ogrodów działkowych
teren infrastruktury technicznej

profil dodatkowy teren składów i magazynów
teren zieleni naturalnej

maksymalna nadziemna intensywnosc zabudowy 2

maksymalny udzial powierzchni zabudowy 60%

maksymalna wysokosc zabudowy 15.0 m

minimalny udzial powierzchni biologicznie czynnej 20%

geometria



plan <https://www.gov.pl/zagospodarowanieprzestrzenne/app/AktPlanowaniaPrzestrzennego/PL.ZIPPZP.9463/060401-POG/1POG>

strefa planistyczna PL.ZIPPZP.9463_060401-POG_1POG-67SU_20260325T120000

identyfier <https://www.gov.pl/zagospodarowanieprzestrzenne/app/StrefaPlanistyczna/PL.ZIPPZP.9463/060401-POG/1POG-67SU/20260325T120000>

przestrzen nazw PL.ZIPPZP.9463/060401-POG

lokalny id 1POG-67SU

wersja id 20260325T120000

początek wersji obiektu 2026-03-25T12:00

nazwa strefa usługowa

oznaczenie 67SU

symbol SU

obowiązuje od 2026-03-25

obowiązuje do obecnie

status w opracowaniu
<https://inspire.ec.europa.eu/codelist/ProcessStepGeneralValue/elaboration>

charakter ustalenia ogólnie wiążące
<https://inspire.ec.europa.eu/codelist/RegulationNatureValue/generallyBinding>

profil podstawowy teren usług
teren komunikacji
teren zieleni urządzonej
teren ogrodów działkowych
teren infrastruktury technicznej

profil dodatkowy teren składów i magazynów
teren zieleni naturalnej

maksymalna nadziemna intensywność zabudowy 1.5

maksymalny udział powierzchni zabudowy 70%

maksymalna wysokość zabudowy 15.0 m

minimalny udział powierzchni biologicznie czynnej 30%

geometria



plan <https://www.gov.pl/zagospodarowanieprzestrzenne/app/AktPlanowaniaPrzestrzennego/PL.ZIPPZP.9463/060401-POG/1POG>

strefa planistyczna PL.ZIPPZP.9463_060401-POG_1POG-67SJ_20260325T120000

identyfier <https://www.gov.pl/zagospodarowanieprzestrzenne/app/StrefaPlanistyczna/PL.ZIPPZP.9463/060401-POG/1POG-67SJ/20260325T120000>

przestrzen nazw PL.ZIPPZP.9463/060401-POG

lokalny id 1POG-67SJ

wersja id 20260325T120000

początek wersji obiektu 2026-03-25T12:00

nazwa strefa wielofunkcyjna z zabudową mieszkaniową jednorodzinną

oznaczenie 67SJ

symbol SJ

obowiązuje od 2026-03-25

obowiązuje do obecnie

status w opracowaniu
<https://inspire.ec.europa.eu/codelist/ProcessStepGeneralValue/elaboration>

charakter ustalenia ogólnie wiążące
<https://inspire.ec.europa.eu/codelist/RegulationNatureValue/generallyBinding>

profil podstawowy teren zabudowy mieszkaniowej jednorodzinnej
teren usług
teren komunikacji
teren zieleni urządzonej
teren ogrodów działkowych
teren infrastruktury technicznej

profil dodatkowy teren zieleni naturalnej

maksymalna nadziemna intensywność zabudowy 1.5

maksymalny udział powierzchni zabudowy 60%

maksymalna wysokość zabudowy 12.0 m

minimalny udział powierzchni biologicznie czynnej 30%

geometria



plan <https://www.gov.pl/zagospodarowanieprzestrzenne/app/AktPlanowaniaPrzestrzennego/PL.ZIPPZP.9463/060401-POG/1POG>

strefa planistyczna PL.ZIPPZP.9463_060401-POG_1POG-68SJ_20260325T120000

identyfier <https://www.gov.pl/zagospodarowanieprzestrzenne/app/StrefaPlanistyczna/PL.ZIPPZP.9463/060401-POG/1POG-68SJ/20260325T120000>

przestrzen nazw PL.ZIPPZP.9463/060401-POG

lokalny id 1POG-68SJ

wersja id 20260325T120000

początek wersji obiektu 2026-03-25T12:00

nazwa strefa wielofunkcyjna z zabudową mieszkaniową jednorodzinną

oznaczenie 68SJ

symbol SJ

obowiązuje od 2026-03-25

obowiązuje do obecnie

status w opracowaniu
<https://inspire.ec.europa.eu/codelist/ProcessStepGeneralValue/elaboration>

charakter ustalenia ogólnie wiążące
<https://inspire.ec.europa.eu/codelist/RegulationNatureValue/generallyBinding>

profil podstawowy teren zabudowy mieszkaniowej jednorodzinnej
teren usług
teren komunikacji
teren zieleni urządzonej
teren ogrodów działkowych
teren infrastruktury technicznej

profil dodatkowy teren zieleni naturalnej

maksymalna nadziemna intensywność zabudowy 1.2

maksymalny udział powierzchni zabudowy 60%

maksymalna wysokość zabudowy 10.0 m

minimalny udział powierzchni biologicznie czynnej 30%

geometria



plan <https://www.gov.pl/zagospodarowanieprzestrzenne/app/AktPlanowaniaPrzestrzennego/PL.ZIPPZP.9463/060401-POG/1POG>

strefa planistyczna PL.ZIPPZP.9463_060401-POG_1POG-68SU_20260325T120000

identyfier <https://www.gov.pl/zagospodarowanieprzestrzenne/app/StrefaPlanistyczna/PL.ZIPPZP.9463/060401-POG/1POG-68SU/20260325T120000>

przestrzen nazw PL.ZIPPZP.9463/060401-POG

lokalny id 1POG-68SU

wersja id 20260325T120000

poczatek wersji obiektu 2026-03-25T12:00

nazwa strefa usługowa

oznaczenie 68SU

symbol SU

obowiazuje od 2026-03-25

obowiazuje do obecnie

status w opracowaniu
<https://inspire.ec.europa.eu/codelist/ProcessStepGeneralValue/elaboration>

charakter ustalenia ogólnie wiążące
<https://inspire.ec.europa.eu/codelist/RegulationNatureValue/generallyBinding>

profil podstawowy teren usług
teren komunikacji
teren zieleni urządzonej
teren ogrodów działkowych
teren infrastruktury technicznej

profil dodatkowy teren zieleni naturalnej

maksymalna nadziemna intensywnosc zabudowy 2.5

maksymalny udzial powierzchni zabudowy 70%

maksymalna wysokosc zabudowy 10.0 m

minimalny udzial powierzchni biologicznie czynnej 10%

geometria



plan <https://www.gov.pl/zagospodarowanieprzestrzenne/app/AktPlanowaniaPrzestrzennego/PL.ZIPPZP.9463/060401-POG/1POG>

strefa planistyczna PL.ZIPPZP.9463_060401-POG_1POG-69SJ_20260325T120000

identyfier <https://www.gov.pl/zagospodarowanieprzestrzenne/app/StrefaPlanistyczna/PL.ZIPPZP.9463/060401-POG/1POG-69SJ/20260325T120000>

przestrzen nazw PL.ZIPPZP.9463/060401-POG

lokalny id 1POG-69SJ

wersja id 20260325T120000

początek wersji obiektu 2026-03-25T12:00

nazwa strefa wielofunkcyjna z zabudową mieszkaniową jednorodzinną

oznaczenie 69SJ

symbol SJ

obowiązuje od 2026-03-25

obowiązuje do obecnie

status w opracowaniu
<https://inspire.ec.europa.eu/codelist/ProcessStepGeneralValue/elaboration>

charakter ustalenia ogólnie wiążące
<https://inspire.ec.europa.eu/codelist/RegulationNatureValue/generallyBinding>

profil podstawowy teren zabudowy mieszkaniowej jednorodzinnej
teren usług
teren komunikacji
teren zieleni urządzonej
teren ogrodów działkowych
teren infrastruktury technicznej

profil dodatkowy teren zieleni naturalnej

maksymalna nadziemna intensywność zabudowy 1

maksymalny udział powierzchni zabudowy 60%

maksymalna wysokość zabudowy 12.0 m

minimalny udział powierzchni biologicznie czynnej 30%

geometria



plan <https://www.gov.pl/zagospodarowanieprzestrzenne/app/AktPlanowaniaPrzestrzennego/PL.ZIPPZP.9463/060401-POG/1POG>

strefa planistyczna PL.ZIPPZP.9463_060401-POG_1POG-69SU_20260325T120000

identyfier <https://www.gov.pl/zagospodarowanieprzestrzenne/app/StrefaPlanistyczna/PL.ZIPPZP.9463/060401-POG/1POG-69SU/20260325T120000>

przestrzen nazw PL.ZIPPZP.9463/060401-POG

lokalny id 1POG-69SU

wersja id 20260325T120000

początek wersji obiektu 2026-03-25T12:00

nazwa strefa usługowa

oznaczenie 69SU

symbol SU

obowiązuje od 2026-03-25

obowiązuje do obecnie

status w opracowaniu
<https://inspire.ec.europa.eu/codelist/ProcessStepGeneralValue/elaboration>

charakter ustalenia ogólnie wiążące
<https://inspire.ec.europa.eu/codelist/RegulationNatureValue/generallyBinding>

profil podstawowy teren usług
teren komunikacji
teren zieleni urządzonej
teren ogrodów działkowych
teren infrastruktury technicznej

profil dodatkowy teren zieleni naturalnej


maksymalna nadziemna intensywność zabudowy 2

maksymalny udział powierzchni zabudowy 60%

maksymalna wysokość zabudowy 11.0 m

minimalny udział powierzchni biologicznie czynnej 20%

geometria



plan <https://www.gov.pl/zagospodarowanieprzestrzenne/app/AktPlanowaniaPrzestrzennego/PL.ZIPPZP.9463/060401-POG/1POG>

strefa planistyczna PL.ZIPPZP.9463_060401-POG_1POG-70SJ_20260325T120000

identyfier <https://www.gov.pl/zagospodarowanieprzestrzenne/app/StrefaPlanistyczna/PL.ZIPPZP.9463/060401-POG/1POG-70SJ/20260325T120000>

przestrzen nazw PL.ZIPPZP.9463/060401-POG

lokalny id 1POG-70SJ

wersja id 20260325T120000

początek wersji obiektu 2026-03-25T12:00

nazwa strefa wielofunkcyjna z zabudową mieszkaniową jednorodzinną

oznaczenie 70SJ

symbol SJ

obowiązuje od 2026-03-25

obowiązuje do obecnie

status w opracowaniu
<https://inspire.ec.europa.eu/codelist/ProcessStepGeneralValue/elaboration>

charakter ustalenia ogólnie wiążące
<https://inspire.ec.europa.eu/codelist/RegulationNatureValue/generallyBinding>

profil podstawowy teren zabudowy mieszkaniowej jednorodzinnej
teren usług
teren komunikacji
teren zieleni urządzonej
teren ogrodów działkowych
teren infrastruktury technicznej

profil dodatkowy teren zabudowy letniskowej lub rekreacji indywidualnej
teren zieleni naturalnej

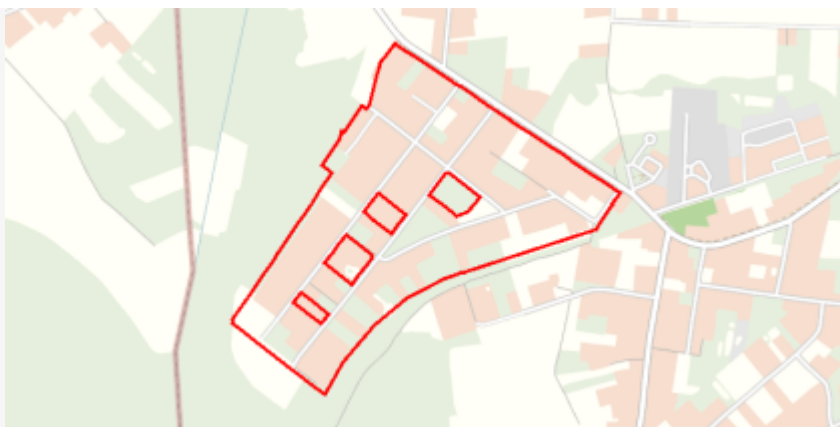
maksymalna nadziemna intensywność zabudowy 1.2

maksymalny udział powierzchni zabudowy 60%

maksymalna wysokość zabudowy 11.0 m

minimalny udział powierzchni biologicznie czynnej 30%

geometria



plan

<https://www.gov.pl/zagospodarowanieprzestrzenne/app/AktPlanowaniaPrzestrzennego/PL.ZIPPZP.9463/060401-POG/1POG>

strefa planistyczna

PL.ZIPPZP.9463_060401-POG_1POG-70SU_20260325T120000

identyfier

<https://www.gov.pl/zagospodarowanieprzestrzenne/app/StrefaPlanistyczna/PL.ZIPPZP.9463/060401-POG/1POG-70SU/20260325T120000>

przestrzen nazw

PL.ZIPPZP.9463/060401-POG

lokalny id

1POG-70SU

wersja id

20260325T120000

początek wersji obiektu

2026-03-25T12:00

nazwa

strefa usługowa

oznaczenie

70SU

symbol

SU

obowiązuje od

2026-03-25

obowiązuje do

obecnie

status

w opracowaniu
<https://inspire.ec.europa.eu/codelist/ProcessStepGeneralValue/elaboration>

charakter ustalenia

ogólnie wiążące
<https://inspire.ec.europa.eu/codelist/RegulationNatureValue/generallyBinding>

profil podstawowy

teren usług
teren komunikacji
teren zieleni urządzonej
teren ogrodów działkowych
teren infrastruktury technicznej

profil dodatkowy

teren składów i magazynów
teren elektrowni słonecznej
teren zieleni naturalnej

maksymalna nadziemna intensywność zabudowy

1.5

maksymalny udział powierzchni zabudowy

60%

maksymalna wysokość zabudowy

15.0 m

minimalny udział powierzchni biologicznie czynnej

30%

geometria



plan

<https://www.gov.pl/zagospodarowanieprzestrzenne/app/AktPlanowaniaPrzestrzennego/PL.ZIPPZP.9463/060401-POG/1POG>

strefa planistyczna

PL.ZIPPZP.9463_060401-POG_1POG-71SJ_20260325T120000

identyfier

<https://www.gov.pl/zagospodarowanieprzestrzenne/app/StrefaPlanistyczna/PL.ZIPPZP.9463/060401-POG/1POG-71SJ/20260325T120000>

przestrzen nazw

PL.ZIPPZP.9463/060401-POG

lokalny id

1POG-71SJ

wersja id

20260325T120000

początek wersji obiektu

2026-03-25T12:00

nazwa

strefa wielofunkcyjna z zabudową mieszkaniową jednorodzinną

oznaczenie

71SJ

symbol

SJ

obowiązuje od

2026-03-25

obowiązuje do

obecnie

status

w opracowaniu
<https://inspire.ec.europa.eu/codelist/ProcessStepGeneralValue/elaboration>

charakter ustalenia

ogólnie wiążące
<https://inspire.ec.europa.eu/codelist/RegulationNatureValue/generallyBinding>

profil podstawowy

teren zabudowy mieszkaniowej jednorodzinnej
teren usług
teren komunikacji
teren zieleni urządzonej
teren ogrodów działkowych
teren infrastruktury technicznej

profil dodatkowy

teren zabudowy letniskowej lub rekreacji indywidualnej
teren zieleni naturalnej

maksymalna nadziemna intensywność zabudowy

1

maksymalny udział powierzchni zabudowy

60%

maksymalna wysokość zabudowy

10.0 m

minimalny udział powierzchni biologicznie czynnej

30%

geometria



plan

<https://www.gov.pl/zagospodarowanieprzestrzenne/app/AktPlanowaniaPrzestrzennego/PL.ZIPPZP.9463/060401-POG/1POG>

strefa planistyczna

PL.ZIPPZP.9463_060401-POG_1POG-71SU_20260325T120000

identyfier

<https://www.gov.pl/zagospodarowanieprzestrzenne/app/StrefaPlanistyczna/PL.ZIPPZP.9463/060401-POG/1POG-71SU/20260325T120000>

przestrzen nazw

PL.ZIPPZP.9463/060401-POG

lokalny id

1POG-71SU

wersja id

20260325T120000

poczatek wersji obiektu

2026-03-25T12:00

nazwa

strefa usługowa

oznaczenie

71SU

symbol

SU

obowiazuje od

2026-03-25

obowiazuje do

obecnie

status

w opracowaniu
<https://inspire.ec.europa.eu/codelist/ProcessStepGeneralValue/elaboration>

charakter ustalenia

ogólnie wiążące
<https://inspire.ec.europa.eu/codelist/RegulationNatureValue/generallyBinding>

profil podstawowy

teren usług
teren komunikacji
teren zieleni urządzonej
teren ogrodów działkowych
teren infrastruktury technicznej

profil dodatkowy

teren zieleni naturalnej

maksymalna nadziemna intensywnosc zabudowy

1

maksymalny udzial powierzchni zabudowy

60%

maksymalna wysokosc zabudowy

12.0 m

minimalny udzial powierzchni biologicznie czynnej

10%

geometria



plan

<https://www.gov.pl/zagospodarowanieprzestrzenne/app/AktPlanowaniaPrzestrzennego/PL.ZIPPZP.9463/060401-POG/1POG>

strefa planistyczna

PL.ZIPPZP.9463_060401-POG_1POG-72SU_20260325T120000

identyfier

<https://www.gov.pl/zagospodarowanieprzestrzenne/app/StrefaPlanistyczna/PL.ZIPPZP.9463/060401-POG/1POG-72SU/20260325T120000>

przestrzen nazw

PL.ZIPPZP.9463/060401-POG

lokalny id

1POG-72SU

wersja id

20260325T120000

poczatek wersji obiektu

2026-03-25T12:00

nazwa

strefa usługowa

oznaczenie

72SU

symbol

SU

obowiazuje od

2026-03-25

obowiazuje do

obecnie

status

w opracowaniu
<https://inspire.ec.europa.eu/codelist/ProcessStepGeneralValue/elaboration>

charakter ustalenia

ogólnie wiążące
<https://inspire.ec.europa.eu/codelist/RegulationNatureValue/generallyBinding>

profil podstawowy

teren usług
teren komunikacji
teren zieleni urządzonej
teren ogrodów działkowych
teren infrastruktury technicznej

profil dodatkowy

teren zieleni naturalnej

maksymalna nadziemna intensywnosc zabudowy

2.5

maksymalny udzial powierzchni zabudowy

70%


maksymalna wysokosc zabudowy

11.0 m

minimalny udzial powierzchni biologicznie czynnej

10%

geometria



plan <https://www.gov.pl/zagospodarowanieprzestrzenne/app/AktPlanowaniaPrzestrzennego/PL.ZIPPZP.9463/060401-POG/1POG>

strefa planistyczna PL.ZIPPZP.9463_060401-POG_1POG-72SJ_20260325T120000

identyfier <https://www.gov.pl/zagospodarowanieprzestrzenne/app/StrefaPlanistyczna/PL.ZIPPZP.9463/060401-POG/1POG-72SJ/20260325T120000>

przestrzen nazw PL.ZIPPZP.9463/060401-POG

lokalny id 1POG-72SJ

wersja id 20260325T120000

początek wersji obiektu 2026-03-25T12:00

nazwa strefa wielofunkcyjna z zabudową mieszkaniową jednorodzinną

oznaczenie 72SJ

symbol SJ

obowiązuje od 2026-03-25

obowiązuje do obecnie

status w opracowaniu
<https://inspire.ec.europa.eu/codelist/ProcessStepGeneralValue/elaboration>

charakter ustalenia ogólnie wiążące
<https://inspire.ec.europa.eu/codelist/RegulationNatureValue/generallyBinding>

profil podstawowy teren zabudowy mieszkaniowej jednorodzinnej
teren usług
teren komunikacji
teren zieleni urządzonej
teren ogrodów działkowych
teren infrastruktury technicznej

profil dodatkowy teren zabudowy letniskowej lub rekreacji indywidualnej
teren zieleni naturalnej


maksymalna nadziemna intensywność zabudowy 1

maksymalny udział powierzchni zabudowy 60%

maksymalna wysokość zabudowy 11.0 m

minimalny udział powierzchni biologicznie czynnej 30%

geometria



plan

<https://www.gov.pl/zagospodarowanieprzestrzenne/app/AktPlanowaniaPrzestrzennego/PL.ZIPPZP.9463/060401-POG/1POG>

strefa planistyczna

PL.ZIPPZP.9463_060401-POG_1POG-73SJ_20260325T120000

identyfier

<https://www.gov.pl/zagospodarowanieprzestrzenne/app/StrefaPlanistyczna/PL.ZIPPZP.9463/060401-POG/1POG-73SJ/20260325T120000>

przestrzen nazw

PL.ZIPPZP.9463/060401-POG

lokalny id

1POG-73SJ

wersja id

20260325T120000

poczatek wersji obiektu

2026-03-25T12:00

nazwa

strefa wielofunkcyjna z zabudową mieszkaniową jednorodzinną

oznaczenie

73SJ

symbol

SJ

obowiazuje od

2026-03-25

obowiazuje do

obecnie

status

w opracowaniu
<https://inspire.ec.europa.eu/codelist/ProcessStepGeneralValue/elaboration>

charakter ustalenia

ogólnie wiążące
<https://inspire.ec.europa.eu/codelist/RegulationNatureValue/generallyBinding>

profil podstawowy

teren zabudowy mieszkaniowej jednorodzinnej
teren usług
teren komunikacji
teren zieleni urządzonej
teren ogrodów działkowych
teren infrastruktury technicznej

profil dodatkowy

teren zabudowy letniskowej lub rekreacji indywidualnej
teren zieleni naturalnej

maksymalna nadziemna intensywnosc zabudowy

1.5

maksymalny udzial powierzchni zabudowy

60%

maksymalna wysokosc zabudowy

10.0 m

minimalny udzial powierzchni biologicznie czynnej

30%

geometria



plan

<https://www.gov.pl/zagospodarowanieprzestrzenne/app/AktPlanowaniaPrzestrzennego/PL.ZIPPZP.9463/060401-POG/1POG>

strefa planistyczna

PL.ZIPPZP.9463_060401-POG_1POG-73SU_20260325T120000

identyfier

<https://www.gov.pl/zagospodarowanieprzestrzenne/app/StrefaPlanistyczna/PL.ZIPPZP.9463/060401-POG/1POG-73SU/20260325T120000>

przestrzen nazw

PL.ZIPPZP.9463/060401-POG

lokalny id

1POG-73SU

wersja id

20260325T120000

poczatek wersji obiektu

2026-03-25T12:00

nazwa

strefa usługowa

oznaczenie

73SU

symbol

SU

obowiazuje od

2026-03-25

obowiazuje do

obecnie

status

w opracowaniu
<https://inspire.ec.europa.eu/codelist/ProcessStepGeneralValue/elaboration>

charakter ustalenia

ogólnie wiążące
<https://inspire.ec.europa.eu/codelist/RegulationNatureValue/generallyBinding>

profil podstawowy

teren usług
teren komunikacji
teren zieleni urządzonej
teren ogrodów działkowych
teren infrastruktury technicznej

profil dodatkowy

teren składów i magazynów
teren elektrowni słonecznej
teren zieleni naturalnej

maksymalna nadziemna intensywnosc zabudowy

2

maksymalny udzial powierzchni zabudowy

70%

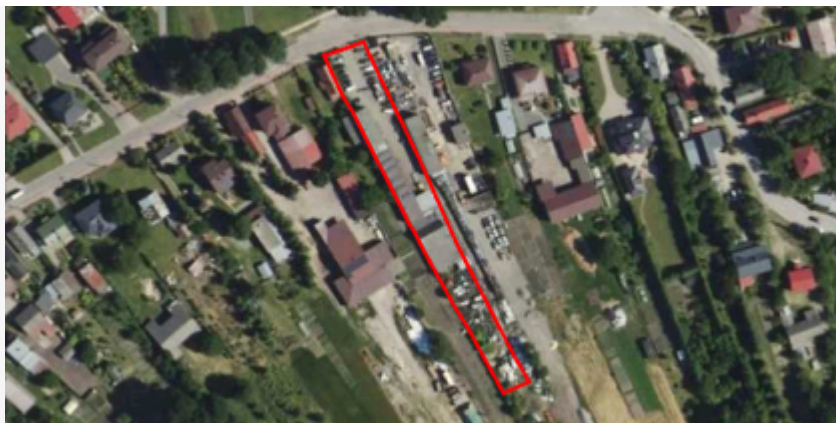
maksymalna wysokosc zabudowy

15.0 m

minimalny udzial powierzchni biologicznie czynnej

20%

geometria



plan

<https://www.gov.pl/zagospodarowanieprzestrzenne/app/AktPlanowaniaPrzestrzennego/PL.ZIPPZP.9463/060401-POG/1POG>

strefa planistyczna

PL.ZIPPZP.9463_060401-POG_1POG-74SU_20260325T120000

identyfier

<https://www.gov.pl/zagospodarowanieprzestrzenne/app/StrefaPlanistyczna/PL.ZIPPZP.9463/060401-POG/1POG-74SU/20260325T120000>

przestrzen nazw

PL.ZIPPZP.9463/060401-POG

lokalny id

1POG-74SU

wersja id

20260325T120000

poczatek wersji obiektu

2026-03-25T12:00

nazwa

strefa usługowa

oznaczenie

74SU

symbol

SU

obowiazuje od

2026-03-25

obowiazuje do

obecnie

status

w opracowaniu
<https://inspire.ec.europa.eu/codelist/ProcessStepGeneralValue/elaboration>

charakter ustalenia

ogólnie wiążące
<https://inspire.ec.europa.eu/codelist/RegulationNatureValue/generallyBinding>

profil podstawowy

teren usług
teren komunikacji
teren zieleni urządzonej
teren ogrodów działkowych
teren infrastruktury technicznej

profil dodatkowy

teren składów i magazynów
teren elektrowni słonecznej
teren zieleni naturalnej

maksymalna nadziemna intensywnosc zabudowy

2

maksymalny udzial powierzchni zabudowy

60%

maksymalna wysokosc zabudowy

15.0 m

minimalny udzial powierzchni biologicznie czynnej

30%

geometria



plan

<https://www.gov.pl/zagospodarowanieprzestrzenne/app/AktPlanowaniaPrzestrzennego/PL.ZIPPZP.9463/060401-POG/1POG>

strefa planistyczna

PL.ZIPPZP.9463_060401-POG_1POG-74SJ_20260325T120000

identyfier

<https://www.gov.pl/zagospodarowanieprzestrzenne/app/StrefaPlanistyczna/PL.ZIPPZP.9463/060401-POG/1POG-74SJ/20260325T120000>

przestrzen nazw

PL.ZIPPZP.9463/060401-POG

lokalny id

1POG-74SJ

wersja id

20260325T120000

poczatek wersji obiektu

2026-03-25T12:00

nazwa

strefa wielofunkcyjna z zabudową mieszkaniową jednorodzinną

oznaczenie

74SJ

symbol

SJ

obowiazuje od

2026-03-25

obowiazuje do

obecnie

status

w opracowaniu
<https://inspire.ec.europa.eu/codelist/ProcessStepGeneralValue/elaboration>

charakter ustalenia

ogólnie wiążące
<https://inspire.ec.europa.eu/codelist/RegulationNatureValue/generallyBinding>

profil podstawowy

teren zabudowy mieszkaniowej jednorodzinnej
teren usług
teren komunikacji
teren zieleni urządzonej
teren ogrodów działkowych
teren infrastruktury technicznej

profil dodatkowy

teren zabudowy letniskowej lub rekreacji indywidualnej
teren zieleni naturalnej
teren wód

maksymalna nadziemna intensywnosc zabudowy

1.2

maksymalny udzial powierzchni zabudowy

60%

maksymalna wysokosc zabudowy

11.0 m

minimalny udzial powierzchni biologicznie czynnej

30%

geometria



plan

<https://www.gov.pl/zagospodarowanieprzestrzenne/app/AktPlanowaniaPrzestrzennego/PL.ZIPPZP.9463/060401-POG/1POG>

strefa planistyczna

PL.ZIPPZP.9463_060401-POG_1POG-75SJ_20260325T120000

identyfier

<https://www.gov.pl/zagospodarowanieprzestrzenne/app/StrefaPlanistyczna/PL.ZIPPZP.9463/060401-POG/1POG-75SJ/20260325T120000>

przestrzen nazw

PL.ZIPPZP.9463/060401-POG

lokalny id

1POG-75SJ

wersja id

20260325T120000

początek wersji obiektu

2026-03-25T12:00

nazwa

strefa wielofunkcyjna z zabudową mieszkaniową jednorodzinną

oznaczenie

75SJ

symbol

SJ

obowiązuje od

2026-03-25

obowiązuje do

obecnie

status

w opracowaniu
<https://inspire.ec.europa.eu/codelist/ProcessStepGeneralValue/elaboration>

charakter ustalenia

ogólnie wiążące
<https://inspire.ec.europa.eu/codelist/RegulationNatureValue/generallyBinding>

profil podstawowy

teren zabudowy mieszkaniowej jednorodzinnej
teren usług
teren komunikacji
teren zieleni urządzonej
teren ogrodów działkowych
teren infrastruktury technicznej

profil dodatkowy

teren zabudowy letniskowej lub rekreacji indywidualnej
teren zieleni naturalnej

maksymalna nadziemna intensywność zabudowy

1

maksymalny udział powierzchni zabudowy

60%

maksymalna wysokość zabudowy

10.0 m

minimalny udział powierzchni biologicznie czynnej

30%

geometria



plan

<https://www.gov.pl/zagospodarowanieprzestrzenne/app/AktPlanowaniaPrzestrzennego/PL.ZIPPZP.9463/060401-POG/1POG>

strefa planistyczna

PL.ZIPPZP.9463_060401-POG_1POG-75SU_20260325T120000

identyfier

<https://www.gov.pl/zagospodarowanieprzestrzenne/app/StrefaPlanistyczna/PL.ZIPPZP.9463/060401-POG/1POG-75SU/20260325T120000>

przestrzen nazw

PL.ZIPPZP.9463/060401-POG

lokalny id

1POG-75SU

wersja id

20260325T120000

początek wersji obiektu

2026-03-25T12:00

nazwa

strefa usługowa

oznaczenie

75SU

symbol

SU

obowiązuje od

2026-03-25

obowiązuje do

obecnie

status

w opracowaniu
<https://inspire.ec.europa.eu/codelist/ProcessStepGeneralValue/elaboration>

charakter ustalenia

ogólnie wiążące
<https://inspire.ec.europa.eu/codelist/RegulationNatureValue/generallyBinding>

profil podstawowy

teren usług
teren komunikacji
teren zieleni urządzonej
teren ogrodów działkowych
teren infrastruktury technicznej

profil dodatkowy

teren zieleni naturalnej

maksymalna nadziemna intensywność zabudowy

2

maksymalny udział powierzchni zabudowy

70%

maksymalna wysokość zabudowy

11.0 m

minimalny udział powierzchni biologicznie czynnej

30%

geometria



plan <https://www.gov.pl/zagospodarowanieprzestrzenne/app/AktPlanowaniaPrzestrzennego/PL.ZIPPZP.9463/060401-POG/1POG>

strefa planistyczna PL.ZIPPZP.9463_060401-POG_1POG-76SJ_20260325T120000

identyfier <https://www.gov.pl/zagospodarowanieprzestrzenne/app/StrefaPlanistyczna/PL.ZIPPZP.9463/060401-POG/1POG-76SJ/20260325T120000>

przestrzen nazw PL.ZIPPZP.9463/060401-POG

lokalny id 1POG-76SJ

wersja id 20260325T120000

początek wersji obiektu 2026-03-25T12:00

nazwa strefa wielofunkcyjna z zabudową mieszkaniową jednorodzinną

oznaczenie 76SJ

symbol SJ

obowiązuje od 2026-03-25

obowiązuje do obecnie

status w opracowaniu
<https://inspire.ec.europa.eu/codelist/ProcessStepGeneralValue/elaboration>

charakter ustalenia ogólnie wiążące
<https://inspire.ec.europa.eu/codelist/RegulationNatureValue/generallyBinding>

profil podstawowy teren zabudowy mieszkaniowej jednorodzinnej
teren usług
teren komunikacji
teren zieleni urządzonej
teren ogrodów działkowych
teren infrastruktury technicznej

profil dodatkowy teren zabudowy letniskowej lub rekreacji indywidualnej
teren zieleni naturalnej

maksymalna nadziemna intensywność zabudowy 1

maksymalny udział powierzchni zabudowy 60%

maksymalna wysokość zabudowy 11.0 m

minimalny udział powierzchni biologicznie czynnej 30%

geometria



plan

<https://www.gov.pl/zagospodarowanieprzestrzenne/app/AktPlanowaniaPrzestrzennego/PL.ZIPPZP.9463/060401-POG/1POG>

strefa planistyczna

PL.ZIPPZP.9463_060401-POG_1POG-76SU_20260325T120000

identyfier

<https://www.gov.pl/zagospodarowanieprzestrzenne/app/StrefaPlanistyczna/PL.ZIPPZP.9463/060401-POG/1POG-76SU/20260325T120000>

przestrzen nazw

PL.ZIPPZP.9463/060401-POG

lokalny id

1POG-76SU

wersja id

20260325T120000

poczatek wersji obiektu

2026-03-25T12:00

nazwa

strefa usługowa

oznaczenie

76SU

symbol

SU

obowiazuje od

2026-03-25

obowiazuje do

obecnie

status

w opracowaniu
<https://inspire.ec.europa.eu/codelist/ProcessStepGeneralValue/elaboration>

charakter ustalenia

ogólnie wiążące
<https://inspire.ec.europa.eu/codelist/RegulationNatureValue/generallyBinding>

profil podstawowy

teren usług
teren komunikacji
teren zieleni urządzonej
teren ogrodów działkowych
teren infrastruktury technicznej

profil dodatkowy

teren zieleni naturalnej

maksymalna nadziemna intensywnosc zabudowy

1.5

maksymalny udzial powierzchni zabudowy

70%

maksymalna wysokosc zabudowy

15.0 m

minimalny udzial powierzchni biologicznie czynnej

20%

geometria



plan

<https://www.gov.pl/zagospodarowanieprzestrzenne/app/AktPlanowaniaPrzestrzennego/PL.ZIPPZP.9463/060401-POG/1POG>

strefa planistyczna

PL.ZIPPZP.9463_060401-POG_1POG-77SU_20260325T120000

identyfier

<https://www.gov.pl/zagospodarowanieprzestrzenne/app/StrefaPlanistyczna/PL.ZIPPZP.9463/060401-POG/1POG-77SU/20260325T120000>

przestrzen nazw

PL.ZIPPZP.9463/060401-POG

lokalny id

1POG-77SU

wersja id

20260325T120000

poczatek wersji obiektu

2026-03-25T12:00

nazwa

strefa usługowa

oznaczenie

77SU

symbol

SU

obowiazuje od

2026-03-25

obowiazuje do

obecnie

status

w opracowaniu
<https://inspire.ec.europa.eu/codelist/ProcessStepGeneralValue/elaboration>

charakter ustalenia

ogólnie wiążące
<https://inspire.ec.europa.eu/codelist/RegulationNatureValue/generallyBinding>

profil podstawowy

teren usług
teren komunikacji
teren zieleni urządzonej
teren ogrodów działkowych
teren infrastruktury technicznej

profil dodatkowy

teren zieleni naturalnej

maksymalna nadziemna intensywnosc zabudowy

1.5

maksymalny udzial powierzchni zabudowy

70%

maksymalna wysokosc zabudowy

15.0 m

minimalny udzial powierzchni biologicznie czynnej

30%

geometria



plan

<https://www.gov.pl/zagospodarowanieprzestrzenne/app/AktPlanowaniaPrzestrzennego/PL.ZIPPZP.9463/060401-POG/1POG>

strefa planistyczna

PL.ZIPPZP.9463_060401-POG_1POG-77SJ_20260325T120000

identyfier

<https://www.gov.pl/zagospodarowanieprzestrzenne/app/StrefaPlanistyczna/PL.ZIPPZP.9463/060401-POG/1POG-77SJ/20260325T120000>

przestrzen nazw

PL.ZIPPZP.9463/060401-POG

lokalny id

1POG-77SJ

wersja id

20260325T120000

początek wersji obiektu

2026-03-25T12:00

nazwa

strefa wielofunkcyjna z zabudową mieszkaniową jednorodzinną

oznaczenie

77SJ

symbol

SJ

obowiązuje od

2026-03-25

obowiązuje do

obecnie

status

w opracowaniu
<https://inspire.ec.europa.eu/codelist/ProcessStepGeneralValue/elaboration>

charakter ustalenia

ogólnie wiążące
<https://inspire.ec.europa.eu/codelist/RegulationNatureValue/generallyBinding>

profil podstawowy

teren zabudowy mieszkaniowej jednorodzinnej
teren usług
teren komunikacji
teren zieleni urządzonej
teren ogrodów działkowych
teren infrastruktury technicznej

profil dodatkowy

teren zieleni naturalnej

maksymalna nadziemna intensywność zabudowy

1.2

maksymalny udział powierzchni zabudowy

60%

maksymalna wysokość zabudowy

10.0 m

minimalny udział powierzchni biologicznie czynnej

30%

geometria



plan <https://www.gov.pl/zagospodarowanieprzestrzenne/app/AktPlanowaniaPrzestrzennego/PL.ZIPPZP.9463/060401-POG/1POG>

strefa planistyczna PL.ZIPPZP.9463_060401-POG_1POG-78SJ_20260325T120000

identyfier <https://www.gov.pl/zagospodarowanieprzestrzenne/app/StrefaPlanistyczna/PL.ZIPPZP.9463/060401-POG/1POG-78SJ/20260325T120000>

przestrzen nazw PL.ZIPPZP.9463/060401-POG

lokalny id 1POG-78SJ

wersja id 20260325T120000

początek wersji obiektu 2026-03-25T12:00

nazwa strefa wielofunkcyjna z zabudową mieszkaniową jednorodzinną

oznaczenie 78SJ

symbol SJ

obowiązuje od 2026-03-25

obowiązuje do obecnie

status w opracowaniu
<https://inspire.ec.europa.eu/codelist/ProcessStepGeneralValue/elaboration>

charakter ustalenia ogólnie wiążące
<https://inspire.ec.europa.eu/codelist/RegulationNatureValue/generallyBinding>

profil podstawowy teren zabudowy mieszkaniowej jednorodzinnej
teren usług
teren komunikacji
teren zieleni urządzonej
teren ogrodów działkowych
teren infrastruktury technicznej

profil dodatkowy teren zieleni naturalnej

maksymalna nadziemna intensywność zabudowy 1.2

maksymalny udział powierzchni zabudowy 50%

maksymalna wysokość zabudowy 11.0 m

minimalny udział powierzchni biologicznie czynnej 30%

geometria



plan <https://www.gov.pl/zagospodarowanieprzestrzenne/app/AktPlanowaniaPrzestrzennego/PL.ZIPPZP.9463/060401-POG/1POG>

strefa planistyczna PL.ZIPPZP.9463_060401-POG_1POG-78SU_20260325T120000

identyfier <https://www.gov.pl/zagospodarowanieprzestrzenne/app/StrefaPlanistyczna/PL.ZIPPZP.9463/060401-POG/1POG-78SU/20260325T120000>

przestrzen nazw PL.ZIPPZP.9463/060401-POG

lokalny id 1POG-78SU

wersja id 20260325T120000

poczatek wersji obiektu 2026-03-25T12:00

nazwa strefa usługowa

oznaczenie 78SU

symbol SU

obowiazuje od 2026-03-25

obowiazuje do obecnie

status w opracowaniu
<https://inspire.ec.europa.eu/codelist/ProcessStepGeneralValue/elaboration>

charakter ustalenia ogólnie wiążące
<https://inspire.ec.europa.eu/codelist/RegulationNatureValue/generallyBinding>

profil podstawowy teren usług
teren komunikacji
teren zieleni urządzonej
teren ogrodów działkowych
teren infrastruktury technicznej

profil dodatkowy teren zieleni naturalnej

maksymalna nadziemna intensywnosc zabudowy 1

maksymalny udzial powierzchni zabudowy 50%

maksymalna wysokosc zabudowy 10.0 m

minimalny udzial powierzchni biologicznie czynnej 30%

geometria



plan <https://www.gov.pl/zagospodarowanieprzestrzenne/app/AktPlanowaniaPrzestrzennego/PL.ZIPPZP.9463/060401-POG/1POG>

strefa planistyczna PL.ZIPPZP.9463_060401-POG_1POG-79SJ_20260325T120000

identyfier <https://www.gov.pl/zagospodarowanieprzestrzenne/app/StrefaPlanistyczna/PL.ZIPPZP.9463/060401-POG/1POG-79SJ/20260325T120000>

przestrzen nazw PL.ZIPPZP.9463/060401-POG

lokalny id 1POG-79SJ

wersja id 20260325T120000

poczatek wersji obiektu 2026-03-25T12:00

nazwa strefa wielofunkcyjna z zabudową mieszkaniową jednorodzinną

oznaczenie 79SJ

symbol SJ

obowiazuje od 2026-03-25

obowiazuje do obecnie

status w opracowaniu
<https://inspire.ec.europa.eu/codelist/ProcessStepGeneralValue/elaboration>

charakter ustalenia ogólnie wiążące
<https://inspire.ec.europa.eu/codelist/RegulationNatureValue/generallyBinding>

profil podstawowy teren zabudowy mieszkaniowej jednorodzinnej
teren usług
teren komunikacji
teren zieleni urządzonej
teren ogrodów działkowych
teren infrastruktury technicznej

profil dodatkowy teren zabudowy letniskowej lub rekreacji indywidualnej
teren zieleni naturalnej

maksymalna nadziemna intensywnosc zabudowy 1.5

maksymalny udzial powierzchni zabudowy 60%

maksymalna wysokosc zabudowy 11.0 m

minimalny udzial powierzchni biologicznie czynnej 20%

geometria



plan

<https://www.gov.pl/zagospodarowanieprzestrzenne/app/AktPlanowaniaPrzestrzennego/PL.ZIPPZP.9463/060401-POG/1POG>

strefa planistyczna

PL.ZIPPZP.9463_060401-POG_1POG-79SU_20260325T120000

identyfier

<https://www.gov.pl/zagospodarowanieprzestrzenne/app/StrefaPlanistyczna/PL.ZIPPZP.9463/060401-POG/1POG-79SU/20260325T120000>

przestrzen nazw

PL.ZIPPZP.9463/060401-POG

lokalny id

1POG-79SU

wersja id

20260325T120000

początek wersji obiektu

2026-03-25T12:00

nazwa

strefa usługowa

oznaczenie

79SU

symbol

SU

obowiązuje od

2026-03-25

obowiązuje do

obecnie

status

w opracowaniu
<https://inspire.ec.europa.eu/codelist/ProcessStepGeneralValue/elaboration>

charakter ustalenia

ogólnie wiążące
<https://inspire.ec.europa.eu/codelist/RegulationNatureValue/generallyBinding>

profil podstawowy

teren usług
teren komunikacji
teren zieleni urządzonej
teren ogrodów działkowych
teren infrastruktury technicznej

profil dodatkowy

teren składów i magazynów
teren elektrowni słonecznej
teren lasu
teren zieleni naturalnej

maksymalna nadziemna intensywność zabudowy

2

maksymalny udział powierzchni zabudowy

70%


maksymalna wysokość zabudowy

15.0 m

minimalny udział powierzchni biologicznie czynnej

30%

geometria



plan

<https://www.gov.pl/zagospodarowanieprzestrzenne/app/AktPlanowaniaPrzestrzennego/PL.ZIPPZP.9463/060401-POG/1POG>

strefa planistyczna

PL.ZIPPZP.9463_060401-POG_1POG-80SJ_20260325T120000

identyfier

<https://www.gov.pl/zagospodarowanieprzestrzenne/app/StrefaPlanistyczna/PL.ZIPPZP.9463/060401-POG/1POG-80SJ/20260325T120000>

przestrzen nazw

PL.ZIPPZP.9463/060401-POG

lokalny id

1POG-80SJ

wersja id

20260325T120000

początek wersji obiektu

2026-03-25T12:00

nazwa

strefa wielofunkcyjna z zabudową mieszkaniową jednorodzinną

oznaczenie

80SJ

symbol

SJ

obowiązuje od

2026-03-25

obowiązuje do

obecnie

status

w opracowaniu
<https://inspire.ec.europa.eu/codelist/ProcessStepGeneralValue/elaboration>

charakter ustalenia

ogólnie wiążące
<https://inspire.ec.europa.eu/codelist/RegulationNatureValue/generallyBinding>

profil podstawowy

teren zabudowy mieszkaniowej jednorodzinnej
teren usług
teren komunikacji
teren zieleni urządzonej
teren ogrodów działkowych
teren infrastruktury technicznej

profil dodatkowy

teren zieleni naturalnej

maksymalna nadziemna intensywność zabudowy

1.5

maksymalny udział powierzchni zabudowy

60%

maksymalna wysokość zabudowy

10.0 m

minimalny udział powierzchni biologicznie czynnej

30%

geometria



plan <https://www.gov.pl/zagospodarowanieprzestrzenne/app/AktPlanowaniaPrzestrzennego/PL.ZIPPZP.9463/060401-POG/1POG>

strefa planistyczna PL.ZIPPZP.9463_060401-POG_1POG-80SU_20260325T120000

identyfier <https://www.gov.pl/zagospodarowanieprzestrzenne/app/StrefaPlanistyczna/PL.ZIPPZP.9463/060401-POG/1POG-80SU/20260325T120000>

przestrzen nazw PL.ZIPPZP.9463/060401-POG

lokalny id 1POG-80SU

wersja id 20260325T120000

poczatek wersji obiektu 2026-03-25T12:00

nazwa strefa usługowa

oznaczenie 80SU

symbol SU

obowiazuje od 2026-03-25

obowiazuje do obecnie

status w opracowaniu
<https://inspire.ec.europa.eu/codelist/ProcessStepGeneralValue/elaboration>

charakter ustalenia ogólnie wiążące
<https://inspire.ec.europa.eu/codelist/RegulationNatureValue/generallyBinding>

profil podstawowy teren usług
teren komunikacji
teren zieleni urządzonej
teren ogrodów działkowych
teren infrastruktury technicznej

profil dodatkowy teren składów i magazynów
teren elektrowni słonecznej
teren lasu
teren zieleni naturalnej

maksymalna nadziemna intensywnosc zabudowy 2

maksymalny udzial powierzchni zabudowy 70%

maksymalna wysokosc zabudowy 15.0 m

minimalny udzial powierzchni biologicznie czynnej 30%

geometria



plan

<https://www.gov.pl/zagospodarowanieprzestrzenne/app/AktPlanowaniaPrzestrzennego/PL.ZIPPZP.9463/060401-POG/1POG>

strefa planistyczna

PL.ZIPPZP.9463_060401-POG_1POG-81SJ_20260325T120000

identyfier

<https://www.gov.pl/zagospodarowanieprzestrzenne/app/StrefaPlanistyczna/PL.ZIPPZP.9463/060401-POG/1POG-81SJ/20260325T120000>

przestrzen nazw

PL.ZIPPZP.9463/060401-POG

lokalny id

1POG-81SJ

wersja id

20260325T120000

początek wersji obiektu

2026-03-25T12:00

nazwa

strefa wielofunkcyjna z zabudową mieszkaniową jednorodzinną

oznaczenie

81SJ

symbol

SJ

obowiązuje od

2026-03-25

obowiązuje do

obecnie

status

w opracowaniu
<https://inspire.ec.europa.eu/codelist/ProcessStepGeneralValue/elaboration>

charakter ustalenia

ogólnie wiążące
<https://inspire.ec.europa.eu/codelist/RegulationNatureValue/generallyBinding>

profil podstawowy

teren zabudowy mieszkaniowej jednorodzinnej
teren usług
teren komunikacji
teren zieleni urządzonej
teren ogrodów działkowych
teren infrastruktury technicznej

profil dodatkowy

teren zieleni naturalnej

maksymalna nadziemna intensywność zabudowy

1.5

maksymalny udział powierzchni zabudowy

60%

maksymalna wysokość zabudowy

10.0 m

minimalny udział powierzchni biologicznie czynnej

30%

geometria



plan <https://www.gov.pl/zagospodarowanieprzestrzenne/app/AktPlanowaniaPrzestrzennego/PL.ZIPPZP.9463/060401-POG/1POG>

strefa planistyczna PL.ZIPPZP.9463_060401-POG_1POG-81SU_20260325T120000

identyfier <https://www.gov.pl/zagospodarowanieprzestrzenne/app/StrefaPlanistyczna/PL.ZIPPZP.9463/060401-POG/1POG-81SU/20260325T120000>

przestrzen nazw PL.ZIPPZP.9463/060401-POG

lokalny id 1POG-81SU

wersja id 20260325T120000

poczatek wersji obiektu 2026-03-25T12:00

nazwa strefa usługowa

oznaczenie 81SU

symbol SU

obowiazuje od 2026-03-25

obowiazuje do obecnie

status w opracowaniu
<https://inspire.ec.europa.eu/codelist/ProcessStepGeneralValue/elaboration>

charakter ustalenia ogólnie wiążące
<https://inspire.ec.europa.eu/codelist/RegulationNatureValue/generallyBinding>

profil podstawowy teren usług
teren komunikacji
teren zieleni urządzonej
teren ogrodów działkowych
teren infrastruktury technicznej

profil dodatkowy teren zieleni naturalnej

maksymalna nadziemna intensywnosc zabudowy 0.5

maksymalny udzial powierzchni zabudowy 80%

maksymalna wysokosc zabudowy 6.0 m

minimalny udzial powierzchni biologicznie czynnej 10%

geometria



plan <https://www.gov.pl/zagospodarowanieprzestrzenne/app/AktPlanowaniaPrzestrzennego/PL.ZIPPZP.9463/060401-POG/1POG>

strefa planistyczna PL.ZIPPZP.9463_060401-POG_1POG-82SJ_20260325T120000

identyfier <https://www.gov.pl/zagospodarowanieprzestrzenne/app/StrefaPlanistyczna/PL.ZIPPZP.9463/060401-POG/1POG-82SJ/20260325T120000>

przestrzen nazw PL.ZIPPZP.9463/060401-POG

lokalny id 1POG-82SJ

wersja id 20260325T120000

początek wersji obiektu 2026-03-25T12:00

nazwa strefa wielofunkcyjna z zabudową mieszkaniową jednorodzinną

oznaczenie 82SJ

symbol SJ

obowiązuje od 2026-03-25

obowiązuje do obecnie

status w opracowaniu
<https://inspire.ec.europa.eu/codelist/ProcessStepGeneralValue/elaboration>

charakter ustalenia ogólnie wiążące
<https://inspire.ec.europa.eu/codelist/RegulationNatureValue/generallyBinding>

profil podstawowy teren zabudowy mieszkaniowej jednorodzinnej
teren usług
teren komunikacji
teren zieleni urządzonej
teren ogrodów działkowych
teren infrastruktury technicznej

profil dodatkowy teren zieleni naturalnej


maksymalna nadziemna intensywność zabudowy 1.8

maksymalny udział powierzchni zabudowy 60%

maksymalna wysokość zabudowy 12.0 m

minimalny udział powierzchni biologicznie czynnej 30%

geometria



plan <https://www.gov.pl/zagospodarowanieprzestrzenne/app/AktPlanowaniaPrzestrzennego/PL.ZIPPZP.9463/060401-POG/1POG>

strefa planistyczna PL.ZIPPZP.9463_060401-POG_1POG-83SJ_20260325T120000

identyfier <https://www.gov.pl/zagospodarowanieprzestrzenne/app/StrefaPlanistyczna/PL.ZIPPZP.9463/060401-POG/1POG-83SJ/20260325T120000>

przestrzen nazw PL.ZIPPZP.9463/060401-POG

lokalny id 1POG-83SJ

wersja id 20260325T120000

poczatek wersji obiektu 2026-03-25T12:00

nazwa strefa wielofunkcyjna z zabudową mieszkaniową jednorodzinną

oznaczenie 83SJ

symbol SJ

obowiazuje od 2026-03-25

obowiazuje do obecnie

status w opracowaniu
<https://inspire.ec.europa.eu/codelist/ProcessStepGeneralValue/elaboration>

charakter ustalenia ogólnie wiążące
<https://inspire.ec.europa.eu/codelist/RegulationNatureValue/generallyBinding>

profil podstawowy teren zabudowy mieszkaniowej jednorodzinnej
teren usług
teren komunikacji
teren zieleni urządzonej
teren ogrodów działkowych
teren infrastruktury technicznej

profil dodatkowy teren zabudowy letniskowej lub rekreacji indywidualnej
teren zieleni naturalnej

maksymalna nadziemna intensywnosc zabudowy 1

maksymalny udzial powierzchni zabudowy 50%

maksymalna wysokosc zabudowy 10.0 m

minimalny udzial powierzchni biologicznie czynnej 30%

geometria



plan

<https://www.gov.pl/zagospodarowanieprzestrzenne/app/AktPlanowaniaPrzestrzennego/PL.ZIPPZP.9463/060401-POG/1POG>

strefa planistyczna

PL.ZIPPZP.9463_060401-POG_1POG-84SJ_20260325T120000

identyfier

<https://www.gov.pl/zagospodarowanieprzestrzenne/app/StrefaPlanistyczna/PL.ZIPPZP.9463/060401-POG/1POG-84SJ/20260325T120000>

przestrzen nazw

PL.ZIPPZP.9463/060401-POG

lokalny id

1POG-84SJ

wersja id

20260325T120000

początek wersji obiektu

2026-03-25T12:00

nazwa

strefa wielofunkcyjna z zabudową mieszkaniową jednorodzinną

oznaczenie

84SJ

symbol

SJ

obowiązuje od

2026-03-25

obowiązuje do

obecnie

status

w opracowaniu
<https://inspire.ec.europa.eu/codelist/ProcessStepGeneralValue/elaboration>

charakter ustalenia

ogólnie wiążące
<https://inspire.ec.europa.eu/codelist/RegulationNatureValue/generallyBinding>

profil podstawowy

teren zabudowy mieszkaniowej jednorodzinnej
teren usług
teren komunikacji
teren zieleni urządzonej
teren ogrodów działkowych
teren infrastruktury technicznej

profil dodatkowy

teren zabudowy letniskowej lub rekreacji indywidualnej
teren zieleni naturalnej

maksymalna nadziemna intensywność zabudowy

1.5

maksymalny udział powierzchni zabudowy

60%

maksymalna wysokość zabudowy

11.0 m

minimalny udział powierzchni biologicznie czynnej

20%

geometria



plan

<https://www.gov.pl/zagospodarowanieprzestrzenne/app/AktPlanowaniaPrzestrzennego/PL.ZIPPZP.9463/060401-POG/1POG>

strefa planistyczna

PL.ZIPPZP.9463_060401-POG_1POG-85SJ_20260325T120000

identyfier

<https://www.gov.pl/zagospodarowanieprzestrzenne/app/StrefaPlanistyczna/PL.ZIPPZP.9463/060401-POG/1POG-85SJ/20260325T120000>

przestrzen nazw

PL.ZIPPZP.9463/060401-POG

lokalny id

1POG-85SJ

wersja id

20260325T120000

początek wersji obiektu

2026-03-25T12:00

nazwa

strefa wielofunkcyjna z zabudową mieszkaniową jednorodzinną

oznaczenie

85SJ

symbol

SJ

obowiązuje od

2026-03-25

obowiązuje do

obecnie

status

w opracowaniu
<https://inspire.ec.europa.eu/codelist/ProcessStepGeneralValue/elaboration>

charakter ustalenia

ogólnie wiążące
<https://inspire.ec.europa.eu/codelist/RegulationNatureValue/generallyBinding>

profil podstawowy

teren zabudowy mieszkaniowej jednorodzinnej
teren usług
teren komunikacji
teren zieleni urządzonej
teren ogrodów działkowych
teren infrastruktury technicznej

profil dodatkowy

teren zieleni naturalnej

maksymalna nadziemna intensywność zabudowy

1.5

maksymalny udział powierzchni zabudowy

60%

maksymalna wysokość zabudowy

11.0 m

minimalny udział powierzchni biologicznie czynnej

20%

geometria



plan <https://www.gov.pl/zagospodarowanieprzestrzenne/app/AktPlanowaniaPrzestrzennego/PL.ZIPPZP.9463/060401-POG/1POG>

strefa planistyczna PL.ZIPPZP.9463_060401-POG_1POG-86SJ_20260325T120000

identyfier <https://www.gov.pl/zagospodarowanieprzestrzenne/app/StrefaPlanistyczna/PL.ZIPPZP.9463/060401-POG/1POG-86SJ/20260325T120000>

przestrzen nazw PL.ZIPPZP.9463/060401-POG

lokalny id 1POG-86SJ

wersja id 20260325T120000

początek wersji obiektu 2026-03-25T12:00

nazwa strefa wielofunkcyjna z zabudową mieszkaniową jednorodzinną

oznaczenie 86SJ

symbol SJ

obowiązuje od 2026-03-25

obowiązuje do obecnie

status w opracowaniu
<https://inspire.ec.europa.eu/codelist/ProcessStepGeneralValue/elaboration>

charakter ustalenia ogólnie wiążące
<https://inspire.ec.europa.eu/codelist/RegulationNatureValue/generallyBinding>

profil podstawowy teren zabudowy mieszkaniowej jednorodzinnej
teren usług
teren komunikacji
teren zieleni urządzonej
teren ogrodów działkowych
teren infrastruktury technicznej

profil dodatkowy teren zieleni naturalnej

maksymalna nadziemna intensywność zabudowy 1.5

maksymalny udział powierzchni zabudowy 60%

maksymalna wysokość zabudowy 15.0 m

minimalny udział powierzchni biologicznie czynnej 25%

geometria



plan <https://www.gov.pl/zagospodarowanieprzestrzenne/app/AktPlanowaniaPrzestrzennego/PL.ZIPPZP.9463/060401-POG/1POG>

strefa planistyczna PL.ZIPPZP.9463_060401-POG_1POG-87SJ_20260325T120000

identyfier <https://www.gov.pl/zagospodarowanieprzestrzenne/app/StrefaPlanistyczna/PL.ZIPPZP.9463/060401-POG/1POG-87SJ/20260325T120000>

przestrzen nazw PL.ZIPPZP.9463/060401-POG

lokalny id 1POG-87SJ

wersja id 20260325T120000

początek wersji obiektu 2026-03-25T12:00

nazwa strefa wielofunkcyjna z zabudową mieszkaniową jednorodzinną

oznaczenie 87SJ

symbol SJ

obowiązuje od 2026-03-25

obowiązuje do obecnie

status w opracowaniu
<https://inspire.ec.europa.eu/codelist/ProcessStepGeneralValue/elaboration>

charakter ustalenia ogólnie wiążące
<https://inspire.ec.europa.eu/codelist/RegulationNatureValue/generallyBinding>

profil podstawowy teren zabudowy mieszkaniowej jednorodzinnej
teren usług
teren komunikacji
teren zieleni urządzonej
teren ogrodów działkowych
teren infrastruktury technicznej

profil dodatkowy teren zabudowy letniskowej lub rekreacji indywidualnej
teren zieleni naturalnej

maksymalna nadziemna intensywność zabudowy 1.5

maksymalny udział powierzchni zabudowy 60%

maksymalna wysokość zabudowy 10.0 m

minimalny udział powierzchni biologicznie czynnej 30%

geometria



plan

<https://www.gov.pl/zagospodarowanieprzestrzenne/app/AktPlanowaniaPrzestrzennego/PL.ZIPPZP.9463/060401-POG/1POG>

strefa planistyczna

PL.ZIPPZP.9463_060401-POG_1POG-88SJ_20260325T120000

identyfier

<https://www.gov.pl/zagospodarowanieprzestrzenne/app/StrefaPlanistyczna/PL.ZIPPZP.9463/060401-POG/1POG-88SJ/20260325T120000>

przestrzen nazw

PL.ZIPPZP.9463/060401-POG

lokalny id

1POG-88SJ

wersja id

20260325T120000

początek wersji obiektu

2026-03-25T12:00

nazwa

strefa wielofunkcyjna z zabudową mieszkaniową jednorodzinną

oznaczenie

88SJ

symbol

SJ

obowiązuje od

2026-03-25

obowiązuje do

obecnie

status

w opracowaniu
<https://inspire.ec.europa.eu/codelist/ProcessStepGeneralValue/elaboration>

charakter ustalenia

ogólnie wiążące
<https://inspire.ec.europa.eu/codelist/RegulationNatureValue/generallyBinding>

profil podstawowy

teren zabudowy mieszkaniowej jednorodzinnej
teren usług
teren komunikacji
teren zieleni urządzonej
teren ogrodów działkowych
teren infrastruktury technicznej

profil dodatkowy

teren zieleni naturalnej

maksymalna nadziemna intensywność zabudowy

1.5

maksymalny udział powierzchni zabudowy

60%

maksymalna wysokość zabudowy

11.0 m

minimalny udział powierzchni biologicznie czynnej

20%

geometria



plan <https://www.gov.pl/zagospodarowanieprzestrzenne/app/AktPlanowaniaPrzestrzennego/PL.ZIPPZP.9463/060401-POG/1POG>

strefa planistyczna PL.ZIPPZP.9463_060401-POG_1POG-89SJ_20260325T120000

identyfier <https://www.gov.pl/zagospodarowanieprzestrzenne/app/StrefaPlanistyczna/PL.ZIPPZP.9463/060401-POG/1POG-89SJ/20260325T120000>

przestrzen nazw PL.ZIPPZP.9463/060401-POG

lokalny id 1POG-89SJ

wersja id 20260325T120000

początek wersji obiektu 2026-03-25T12:00

nazwa strefa wielofunkcyjna z zabudową mieszkaniową jednorodzinną

oznaczenie 89SJ

symbol SJ

obowiązuje od 2026-03-25

obowiązuje do obecnie

status w opracowaniu
<https://inspire.ec.europa.eu/codelist/ProcessStepGeneralValue/elaboration>

charakter ustalenia ogólnie wiążące
<https://inspire.ec.europa.eu/codelist/RegulationNatureValue/generallyBinding>

profil podstawowy teren zabudowy mieszkaniowej jednorodzinnej
teren usług
teren komunikacji
teren zieleni urządzonej
teren ogrodów działkowych
teren infrastruktury technicznej

profil dodatkowy teren zieleni naturalnej


maksymalna nadziemna intensywność zabudowy 1.5

maksymalny udział powierzchni zabudowy 60%

maksymalna wysokość zabudowy 10.0 m

minimalny udział powierzchni biologicznie czynnej 30%

geometria



plan <https://www.gov.pl/zagospodarowanieprzestrzenne/app/AktPlanowaniaPrzestrzennego/PL.ZIPPZP.9463/060401-POG/1POG>

strefa planistyczna PL.ZIPPZP.9463_060401-POG_1POG-90SJ_20260325T120000

identyfier <https://www.gov.pl/zagospodarowanieprzestrzenne/app/StrefaPlanistyczna/PL.ZIPPZP.9463/060401-POG/1POG-90SJ/20260325T120000>

przestrzen nazw PL.ZIPPZP.9463/060401-POG

lokalny id 1POG-90SJ

wersja id 20260325T120000

początek wersji obiektu 2026-03-25T12:00

nazwa strefa wielofunkcyjna z zabudową mieszkaniową jednorodzinną

oznaczenie 90SJ

symbol SJ

obowiązuje od 2026-03-25

obowiązuje do obecnie

status w opracowaniu
<https://inspire.ec.europa.eu/codelist/ProcessStepGeneralValue/elaboration>

charakter ustalenia ogólnie wiążące
<https://inspire.ec.europa.eu/codelist/RegulationNatureValue/generallyBinding>

profil podstawowy teren zabudowy mieszkaniowej jednorodzinnej
teren usług
teren komunikacji
teren zieleni urządzonej
teren ogrodów działkowych
teren infrastruktury technicznej

profil dodatkowy teren zieleni naturalnej

maksymalna nadziemna intensywność zabudowy 1.5

maksymalny udział powierzchni zabudowy 70%

maksymalna wysokość zabudowy 10.0 m

minimalny udział powierzchni biologicznie czynnej 30%

geometria



plan <https://www.gov.pl/zagospodarowanieprzestrzenne/app/AktPlanowaniaPrzestrzennego/PL.ZIPPZP.9463/060401-POG/1POG>

strefa planistyczna PL.ZIPPZP.9463_060401-POG_1POG-91SJ_20260325T120000

identyfier <https://www.gov.pl/zagospodarowanieprzestrzenne/app/StrefaPlanistyczna/PL.ZIPPZP.9463/060401-POG/1POG-91SJ/20260325T120000>

przestrzen nazw PL.ZIPPZP.9463/060401-POG

lokalny id 1POG-91SJ

wersja id 20260325T120000

początek wersji obiektu 2026-03-25T12:00

nazwa strefa wielofunkcyjna z zabudową mieszkaniową jednorodzinną

oznaczenie 91SJ

symbol SJ

obowiązuje od 2026-03-25

obowiązuje do obecnie

status w opracowaniu
<https://inspire.ec.europa.eu/codelist/ProcessStepGeneralValue/elaboration>

charakter ustalenia ogólnie wiążące
<https://inspire.ec.europa.eu/codelist/RegulationNatureValue/generallyBinding>

profil podstawowy teren zabudowy mieszkaniowej jednorodzinnej
teren usług
teren komunikacji
teren zieleni urządzonej
teren ogrodów działkowych
teren infrastruktury technicznej

profil dodatkowy teren zieleni naturalnej

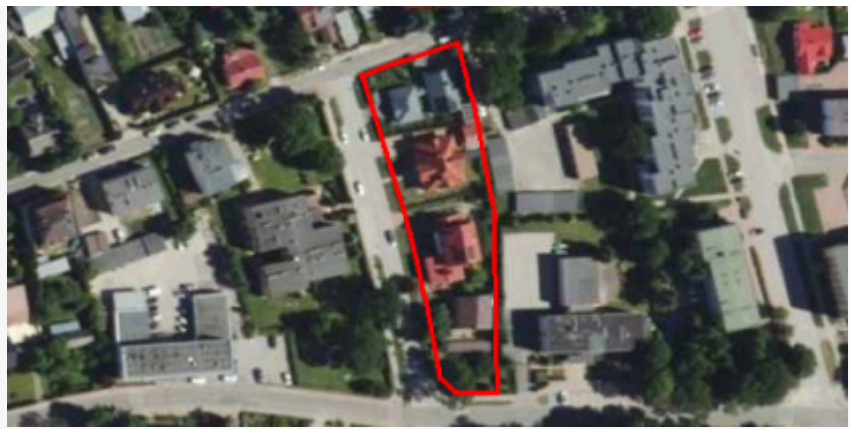
maksymalna nadziemna intensywność zabudowy 1.5

maksymalny udział powierzchni zabudowy 70%

maksymalna wysokość zabudowy 15.0 m

minimalny udział powierzchni biologicznie czynnej 10%

geometria



plan <https://www.gov.pl/zagospodarowanieprzestrzenne/app/AktPlanowaniaPrzestrzennego/PL.ZIPPZP.9463/060401-POG/1POG>

strefa planistyczna PL.ZIPPZP.9463_060401-POG_1POG-92SJ_20260325T120000

identyfier <https://www.gov.pl/zagospodarowanieprzestrzenne/app/StrefaPlanistyczna/PL.ZIPPZP.9463/060401-POG/1POG-92SJ/20260325T120000>

przestrzen nazw PL.ZIPPZP.9463/060401-POG

lokalny id 1POG-92SJ

wersja id 20260325T120000

początek wersji obiektu 2026-03-25T12:00

nazwa strefa wielofunkcyjna z zabudową mieszkaniową jednorodzinną

oznaczenie 92SJ

symbol SJ

obowiązuje od 2026-03-25

obowiązuje do obecnie

status w opracowaniu
<https://inspire.ec.europa.eu/codelist/ProcessStepGeneralValue/elaboration>

charakter ustalenia ogólnie wiążące
<https://inspire.ec.europa.eu/codelist/RegulationNatureValue/generallyBinding>

profil podstawowy teren zabudowy mieszkaniowej jednorodzinnej
teren usług
teren komunikacji
teren zieleni urządzonej
teren ogrodów działkowych
teren infrastruktury technicznej

profil dodatkowy teren zieleni naturalnej

maksymalna nadziemna intensywność zabudowy 1

maksymalny udział powierzchni zabudowy 60%

maksymalna wysokość zabudowy 10.0 m

minimalny udział powierzchni biologicznie czynnej 30%

geometria



plan <https://www.gov.pl/zagospodarowanieprzestrzenne/app/AktPlanowaniaPrzestrzennego/PL.ZIPPZP.9463/060401-POG/1POG>

strefa planistyczna PL.ZIPPZP.9463_060401-POG_1POG-93SJ_20260325T120000

identyfier <https://www.gov.pl/zagospodarowanieprzestrzenne/app/StrefaPlanistyczna/PL.ZIPPZP.9463/060401-POG/1POG-93SJ/20260325T120000>

przestrzen nazw PL.ZIPPZP.9463/060401-POG

lokalny id 1POG-93SJ

wersja id 20260325T120000

początek wersji obiektu 2026-03-25T12:00

nazwa strefa wielofunkcyjna z zabudową mieszkaniową jednorodzinną

oznaczenie 93SJ

symbol SJ

obowiązuje od 2026-03-25

obowiązuje do obecnie

status w opracowaniu
<https://inspire.ec.europa.eu/codelist/ProcessStepGeneralValue/elaboration>

charakter ustalenia ogólnie wiążące
<https://inspire.ec.europa.eu/codelist/RegulationNatureValue/generallyBinding>

profil podstawowy teren zabudowy mieszkaniowej jednorodzinnej
teren usług
teren komunikacji
teren zieleni urządzonej
teren ogrodów działkowych
teren infrastruktury technicznej

profil dodatkowy teren zieleni naturalnej
teren wód

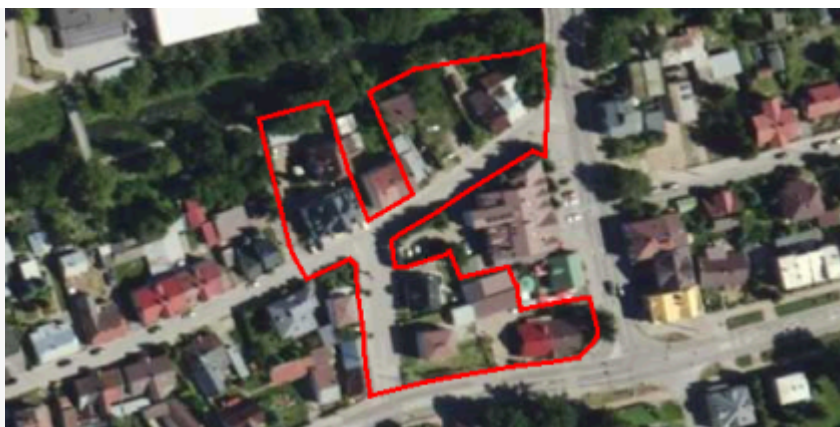
maksymalna nadziemna intensywność zabudowy 1.2

maksymalny udział powierzchni zabudowy 60%

maksymalna wysokość zabudowy 12.0 m

minimalny udział powierzchni biologicznie czynnej 10%

geometria



plan

<https://www.gov.pl/zagospodarowanieprzestrzenne/app/AktPlanowaniaPrzestrzennego/PL.ZIPPZP.9463/060401-POG/1POG>

strefa planistyczna

PL.ZIPPZP.9463_060401-POG_1POG-94SJ_20260325T120000

identyfier

<https://www.gov.pl/zagospodarowanieprzestrzenne/app/StrefaPlanistyczna/PL.ZIPPZP.9463/060401-POG/1POG-94SJ/20260325T120000>

przestrzen nazw

PL.ZIPPZP.9463/060401-POG

lokalny id

1POG-94SJ

wersja id

20260325T120000

początek wersji obiektu

2026-03-25T12:00

nazwa

strefa wielofunkcyjna z zabudową mieszkaniową jednorodzinną

oznaczenie

94SJ

symbol

SJ

obowiązuje od

2026-03-25

obowiązuje do

obecnie

status

w opracowaniu
<https://inspire.ec.europa.eu/codelist/ProcessStepGeneralValue/elaboration>

charakter ustalenia

ogólnie wiążące
<https://inspire.ec.europa.eu/codelist/RegulationNatureValue/generallyBinding>

profil podstawowy

teren zabudowy mieszkaniowej jednorodzinnej
teren usług
teren komunikacji
teren zieleni urządzonej
teren ogrodów działkowych
teren infrastruktury technicznej

profil dodatkowy

teren zieleni naturalnej
teren wód

maksymalna nadziemna intensywność zabudowy

0.8

maksymalny udział powierzchni zabudowy

40%

maksymalna wysokość zabudowy

10.0 m

minimalny udział powierzchni biologicznie czynnej

30%

geometria



plan

<https://www.gov.pl/zagospodarowanieprzestrzenne/app/AktPlanowaniaPrzestrzennego/PL.ZIPPZP.9463/060401-POG/1POG>

strefa planistyczna

PL.ZIPPZP.9463_060401-POG_1POG-95SJ_20260325T120000

identyfier

<https://www.gov.pl/zagospodarowanieprzestrzenne/app/StrefaPlanistyczna/PL.ZIPPZP.9463/060401-POG/1POG-95SJ/20260325T120000>

przestrzen nazw

PL.ZIPPZP.9463/060401-POG

lokalny id

1POG-95SJ

wersja id

20260325T120000

początek wersji obiektu

2026-03-25T12:00

nazwa

strefa wielofunkcyjna z zabudową mieszkaniową jednorodzinną

oznaczenie

95SJ

symbol

SJ

obowiązuje od

2026-03-25

obowiązuje do

obecnie

status

w opracowaniu
<https://inspire.ec.europa.eu/codelist/ProcessStepGeneralValue/elaboration>

charakter ustalenia

ogólnie wiążące
<https://inspire.ec.europa.eu/codelist/RegulationNatureValue/generallyBinding>

profil podstawowy

teren zabudowy mieszkaniowej jednorodzinnej
teren usług
teren komunikacji
teren zieleni urządzonej
teren ogrodów działkowych
teren infrastruktury technicznej

profil dodatkowy

teren zieleni naturalnej
teren wód

maksymalna nadziemna intensywność zabudowy

1.5

maksymalny udział powierzchni zabudowy

60%


maksymalna wysokość zabudowy

9.0 m

minimalny udział powierzchni biologicznie czynnej

30%

geometria



plan

<https://www.gov.pl/zagospodarowanieprzestrzenne/app/AktPlanowaniaPrzestrzennego/PL.ZIPPZP.9463/060401-POG/1POG>

strefa planistyczna

PL.ZIPPZP.9463_060401-POG_1POG-96SJ_20260325T120000

identyfier

<https://www.gov.pl/zagospodarowanieprzestrzenne/app/StrefaPlanistyczna/PL.ZIPPZP.9463/060401-POG/1POG-96SJ/20260325T120000>

przestrzen nazw

PL.ZIPPZP.9463/060401-POG

lokalny id

1POG-96SJ

wersja id

20260325T120000

początek wersji obiektu

2026-03-25T12:00

nazwa

strefa wielofunkcyjna z zabudową mieszkaniową jednorodzinną

oznaczenie

96SJ

symbol

SJ

obowiązuje od

2026-03-25

obowiązuje do

obecnie

status

w opracowaniu
<https://inspire.ec.europa.eu/codelist/ProcessStepGeneralValue/elaboration>

charakter ustalenia

ogólnie wiążące
<https://inspire.ec.europa.eu/codelist/RegulationNatureValue/generallyBinding>

profil podstawowy

teren zabudowy mieszkaniowej jednorodzinnej
teren usług
teren komunikacji
teren zieleni urządzonej
teren ogrodów działkowych
teren infrastruktury technicznej

profil dodatkowy

teren zieleni naturalnej
teren wód

maksymalna nadziemna intensywność zabudowy

1.5

maksymalny udział powierzchni zabudowy

60%

maksymalna wysokość zabudowy

15.0 m

minimalny udział powierzchni biologicznie czynnej

10%

geometria



plan

<https://www.gov.pl/zagospodarowanieprzestrzenne/app/AktPlanowaniaPrzestrzennego/PL.ZIPPZP.9463/060401-POG/1POG>

strefa planistyczna

PL.ZIPPZP.9463_060401-POG_1POG-97SJ_20260325T120000

identyfier

<https://www.gov.pl/zagospodarowanieprzestrzenne/app/StrefaPlanistyczna/PL.ZIPPZP.9463/060401-POG/1POG-97SJ/20260325T120000>

przestrzen nazw

PL.ZIPPZP.9463/060401-POG

lokalny id

1POG-97SJ

wersja id

20260325T120000

początek wersji obiektu

2026-03-25T12:00

nazwa

strefa wielofunkcyjna z zabudową mieszkaniową jednorodzinną

oznaczenie

97SJ

symbol

SJ

obowiązuje od

2026-03-25

obowiązuje do

obecnie

status

w opracowaniu
<https://inspire.ec.europa.eu/codelist/ProcessStepGeneralValue/elaboration>

charakter ustalenia

ogólnie wiążące
<https://inspire.ec.europa.eu/codelist/RegulationNatureValue/generallyBinding>

profil podstawowy

teren zabudowy mieszkaniowej jednorodzinnej
teren usług
teren komunikacji
teren zieleni urządzonej
teren ogrodów działkowych
teren infrastruktury technicznej

profil dodatkowy

teren zieleni naturalnej
teren wód

maksymalna nadziemna intensywność zabudowy

0.8

maksymalny udział powierzchni zabudowy

40%


maksymalna wysokość zabudowy

10.0 m

minimalny udział powierzchni biologicznie czynnej

10%

geometria



plan

<https://www.gov.pl/zagospodarowanieprzestrzenne/app/AktPlanowaniaPrzestrzennego/PL.ZIPPZP.9463/060401-POG/1POG>

strefa planistyczna

PL.ZIPPZP.9463_060401-POG_1POG-98SJ_20260325T120000

identyfier

<https://www.gov.pl/zagospodarowanieprzestrzenne/app/StrefaPlanistyczna/PL.ZIPPZP.9463/060401-POG/1POG-98SJ/20260325T120000>

przestrzen nazw

PL.ZIPPZP.9463/060401-POG

lokalny id

1POG-98SJ

wersja id

20260325T120000

początek wersji obiektu

2026-03-25T12:00

nazwa

strefa wielofunkcyjna z zabudową mieszkaniową jednorodzinną

oznaczenie

98SJ

symbol

SJ

obowiązuje od

2026-03-25

obowiązuje do

obecnie

status

w opracowaniu
<https://inspire.ec.europa.eu/codelist/ProcessStepGeneralValue/elaboration>

charakter ustalenia

ogólnie wiążące
<https://inspire.ec.europa.eu/codelist/RegulationNatureValue/generallyBinding>

profil podstawowy

teren zabudowy mieszkaniowej jednorodzinnej
teren usług
teren komunikacji
teren zieleni urządzonej
teren ogrodów działkowych
teren infrastruktury technicznej

profil dodatkowy

teren zieleni naturalnej
teren wód

maksymalna nadziemna intensywność zabudowy

0.8

maksymalny udział powierzchni zabudowy

40%

maksymalna wysokość zabudowy

10.0 m

minimalny udział powierzchni biologicznie czynnej

30%

geometria



plan

<https://www.gov.pl/zagospodarowanieprzestrzenne/app/AktPlanowaniaPrzestrzennego/PL.ZIPPZP.9463/060401-POG/1POG>

strefa planistyczna

PL.ZIPPZP.9463_060401-POG_1POG-99SJ_20260325T120000

identyfier

<https://www.gov.pl/zagospodarowanieprzestrzenne/app/StrefaPlanistyczna/PL.ZIPPZP.9463/060401-POG/1POG-99SJ/20260325T120000>

przestrzen nazw

PL.ZIPPZP.9463/060401-POG

lokalny id

1POG-99SJ

wersja id

20260325T120000

początek wersji obiektu

2026-03-25T12:00

nazwa

strefa wielofunkcyjna z zabudową mieszkaniową jednorodzinną

oznaczenie

99SJ

symbol

SJ

obowiązuje od

2026-03-25

obowiązuje do

obecnie

status

w opracowaniu
<https://inspire.ec.europa.eu/codelist/ProcessStepGeneralValue/elaboration>

charakter ustalenia

ogólnie wiążące
<https://inspire.ec.europa.eu/codelist/RegulationNatureValue/generallyBinding>

profil podstawowy

teren zabudowy mieszkaniowej jednorodzinnej
teren usług
teren komunikacji
teren zieleni urządzonej
teren ogrodów działkowych
teren infrastruktury technicznej

profil dodatkowy

teren zieleni naturalnej

maksymalna nadziemna intensywność zabudowy

1.5

maksymalny udział powierzchni zabudowy

60%

maksymalna wysokość zabudowy

15.0 m

minimalny udział powierzchni biologicznie czynnej

30%

geometria



plan <https://www.gov.pl/zagospodarowanieprzestrzenne/app/AktPlanowaniaPrzestrzennego/PL.ZIPPZP.9463/060401-POG/1POG>

strefa planistyczna PL.ZIPPZP.9463_060401-POG_1POG-100SJ_20260325T120000

identyfier <https://www.gov.pl/zagospodarowanieprzestrzenne/app/StrefaPlanistyczna/PL.ZIPPZP.9463/060401-POG/1POG-100SJ/20260325T120000>

przestrzen nazw PL.ZIPPZP.9463/060401-POG

lokalny id 1POG-100SJ

wersja id 20260325T120000

początek wersji obiektu 2026-03-25T12:00

nazwa strefa wielofunkcyjna z zabudową mieszkaniową jednorodziną

oznaczenie 100SJ

symbol SJ

obowiązuje od 2026-03-25

obowiązuje do obecnie

status w opracowaniu
<https://inspire.ec.europa.eu/codelist/ProcessStepGeneralValue/elaboration>

charakter ustalenia ogólnie wiążące
<https://inspire.ec.europa.eu/codelist/RegulationNatureValue/generallyBinding>

profil podstawowy teren zabudowy mieszkaniowej jednorodzinnej
teren usług
teren komunikacji
teren zieleni urządzonej
teren ogrodów działkowych
teren infrastruktury technicznej

profil dodatkowy teren zieleni naturalnej
teren wód

maksymalna nadziemna intensywność zabudowy 1.5

maksymalny udział powierzchni zabudowy 60%

maksymalna wysokość zabudowy 10.0 m

minimalny udział powierzchni biologicznie czynnej 30%

geometria



plan

<https://www.gov.pl/zagospodarowanieprzestrzenne/app/AktPlanowaniaPrzestrzennego/PL.ZIPPZP.9463/060401-POG/1POG>

strefa planistyczna

PL.ZIPPZP.9463_060401-POG_1POG-101SJ_20260325T120000

identyfier

<https://www.gov.pl/zagospodarowanieprzestrzenne/app/StrefaPlanistyczna/PL.ZIPPZP.9463/060401-POG/1POG-101SJ/20260325T120000>

przestrzen nazw

PL.ZIPPZP.9463/060401-POG

lokalny id

1POG-101SJ

wersja id

20260325T120000

początek wersji obiektu

2026-03-25T12:00

nazwa

strefa wielofunkcyjna z zabudową mieszkaniową jednorodzinną

oznaczenie

101SJ

symbol

SJ

obowiązuje od

2026-03-25

obowiązuje do

obecnie

status

w opracowaniu
<https://inspire.ec.europa.eu/codelist/ProcessStepGeneralValue/elaboration>

charakter ustalenia

ogólnie wiążące
<https://inspire.ec.europa.eu/codelist/RegulationNatureValue/generallyBinding>

profil podstawowy

teren zabudowy mieszkaniowej jednorodzinnej
teren usług
teren komunikacji
teren zieleni urządzonej
teren ogrodów działkowych
teren infrastruktury technicznej

profil dodatkowy

teren zieleni naturalnej
teren wód

maksymalna nadziemna intensywność zabudowy

1.5

maksymalny udział powierzchni zabudowy

60%


maksymalna wysokość zabudowy

10.0 m

minimalny udział powierzchni biologicznie czynnej

30%

geometria



plan

<https://www.gov.pl/zagospodarowanieprzestrzenne/app/AktPlanowaniaPrzestrzennego/PL.ZIPPZP.9463/060401-POG/1POG>

strefa planistyczna

PL.ZIPPZP.9463_060401-POG_1POG-102SJ_20260325T120000

identyfier

<https://www.gov.pl/zagospodarowanieprzestrzenne/app/StrefaPlanistyczna/PL.ZIPPZP.9463/060401-POG/1POG-102SJ/20260325T120000>

przestrzen nazw

PL.ZIPPZP.9463/060401-POG

lokalny id

1POG-102SJ

wersja id

20260325T120000

początek wersji obiektu

2026-03-25T12:00

nazwa

strefa wielofunkcyjna z zabudową mieszkaniową jednorodzinną

oznaczenie

102SJ

symbol

SJ

obowiązuje od

2026-03-25

obowiązuje do

obecnie

status

w opracowaniu
<https://inspire.ec.europa.eu/codelist/ProcessStepGeneralValue/elaboration>

charakter ustalenia

ogólnie wiążące
<https://inspire.ec.europa.eu/codelist/RegulationNatureValue/generallyBinding>

profil podstawowy

teren zabudowy mieszkaniowej jednorodzinnej
teren usług
teren komunikacji
teren zieleni urządzonej
teren ogrodów działkowych
teren infrastruktury technicznej

profil dodatkowy

teren zieleni naturalnej

maksymalna nadziemna intensywność zabudowy

1.5

maksymalny udział powierzchni zabudowy

50%

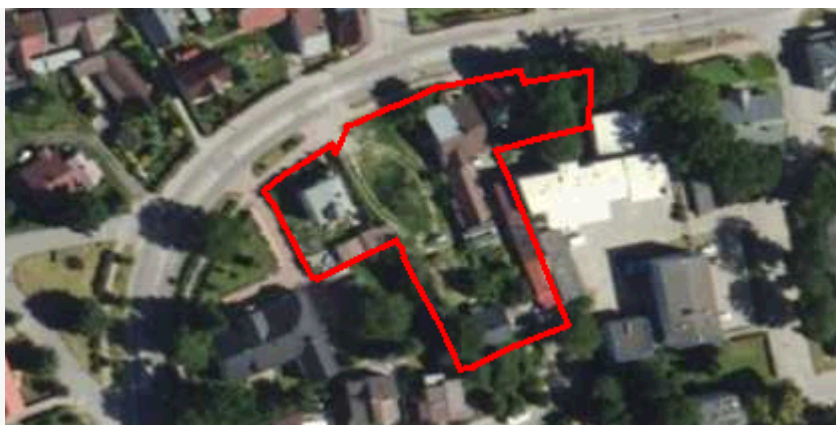
maksymalna wysokość zabudowy

9.0 m

minimalny udział powierzchni biologicznie czynnej

30%

geometria



plan <https://www.gov.pl/zagospodarowanieprzestrzenne/app/AktPlanowaniaPrzestrzennego/PL.ZIPPZP.9463/060401-POG/1POG>

strefa planistyczna PL.ZIPPZP.9463_060401-POG_1POG-103SJ_20260325T120000

identyfier <https://www.gov.pl/zagospodarowanieprzestrzenne/app/StrefaPlanistyczna/PL.ZIPPZP.9463/060401-POG/1POG-103SJ/20260325T120000>

przestrzen nazw PL.ZIPPZP.9463/060401-POG

lokalny id 1POG-103SJ

wersja id 20260325T120000

początek wersji obiektu 2026-03-25T12:00

nazwa strefa wielofunkcyjna z zabudową mieszkaniową jednorodzinną

oznaczenie 103SJ

symbol SJ

obowiązuje od 2026-03-25

obowiązuje do obecnie

status w opracowaniu
<https://inspire.ec.europa.eu/codelist/ProcessStepGeneralValue/elaboration>

charakter ustalenia ogólnie wiążące
<https://inspire.ec.europa.eu/codelist/RegulationNatureValue/generallyBinding>

profil podstawowy teren zabudowy mieszkaniowej jednorodzinnej
teren usług
teren komunikacji
teren zieleni urządzonej
teren ogrodów działkowych
teren infrastruktury technicznej

profil dodatkowy teren zieleni naturalnej

maksymalna nadziemna intensywność zabudowy 1.5

maksymalny udział powierzchni zabudowy 60%

maksymalna wysokość zabudowy 11.0 m

minimalny udział powierzchni biologicznie czynnej 20%

geometria



plan <https://www.gov.pl/zagospodarowanieprzestrzenne/app/AktPlanowaniaPrzestrzennego/PL.ZIPPZP.9463/060401-POG/1POG>

strefa planistyczna PL.ZIPPZP.9463_060401-POG_1POG-104SJ_20260325T120000

identyfier <https://www.gov.pl/zagospodarowanieprzestrzenne/app/StrefaPlanistyczna/PL.ZIPPZP.9463/060401-POG/1POG-104SJ/20260325T120000>

przestrzen nazw PL.ZIPPZP.9463/060401-POG

lokalny id 1POG-104SJ

wersja id 20260325T120000

początek wersji obiektu 2026-03-25T12:00

nazwa strefa wielofunkcyjna z zabudową mieszkaniową jednorodzinną

oznaczenie 104SJ

symbol SJ

obowiązuje od 2026-03-25

obowiązuje do obecnie

status w opracowaniu
<https://inspire.ec.europa.eu/codelist/ProcessStepGeneralValue/elaboration>

charakter ustalenia ogólnie wiążące
<https://inspire.ec.europa.eu/codelist/RegulationNatureValue/generallyBinding>

profil podstawowy teren zabudowy mieszkaniowej jednorodzinnej
teren usług
teren komunikacji
teren zieleni urządzonej
teren ogrodów działkowych
teren infrastruktury technicznej

profil dodatkowy teren zabudowy letniskowej lub rekreacji indywidualnej
teren zieleni naturalnej
teren wód

maksymalna nadziemna intensywność zabudowy 1

maksymalny udział powierzchni zabudowy 60%

maksymalna wysokość zabudowy 11.0 m

minimalny udział powierzchni biologicznie czynnej 30%

geometria



plan

<https://www.gov.pl/zagospodarowanieprzestrzenne/app/AktPlanowaniaPrzestrzennego/PL.ZIPPZP.9463/060401-POG/1POG>

strefa planistyczna

PL.ZIPPZP.9463_060401-POG_1POG-105SJ_20260325T120000

identyfier

<https://www.gov.pl/zagospodarowanieprzestrzenne/app/StrefaPlanistyczna/PL.ZIPPZP.9463/060401-POG/1POG-105SJ/20260325T120000>

przestrzen nazw

PL.ZIPPZP.9463/060401-POG

lokalny id

1POG-105SJ

wersja id

20260325T120000

początek wersji obiektu

2026-03-25T12:00

nazwa

strefa wielofunkcyjna z zabudową mieszkaniową jednorodzinną

oznaczenie

105SJ

symbol

SJ

obowiązuje od

2026-03-25

obowiązuje do

obecnie

status

w opracowaniu
<https://inspire.ec.europa.eu/codelist/ProcessStepGeneralValue/elaboration>

charakter ustalenia

ogólnie wiążące
<https://inspire.ec.europa.eu/codelist/RegulationNatureValue/generallyBinding>

profil podstawowy

teren zabudowy mieszkaniowej jednorodzinnej
teren usług
teren komunikacji
teren zieleni urządzonej
teren ogrodów działkowych
teren infrastruktury technicznej

profil dodatkowy

teren zabudowy letniskowej lub rekreacji indywidualnej
teren zieleni naturalnej
teren wód

maksymalna nadziemna intensywność zabudowy

1.5

maksymalny udział powierzchni zabudowy

60%

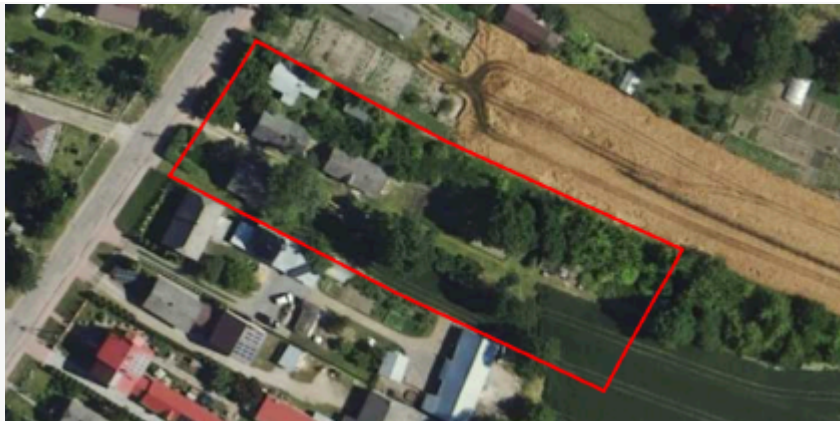
maksymalna wysokość zabudowy

11.0 m

minimalny udział powierzchni

biologicznie czynnej 30%

geometria



plan <https://www.gov.pl/zagospodarowanieprzestrzenne/app/AktPlanowaniaPrzestrzennego/PL.ZIPPZP.9463/060401-POG/1POG>

strefa planistyczna PL.ZIPPZP.9463_060401-POG_1POG-106SJ_20260325T120000

identyfier <https://www.gov.pl/zagospodarowanieprzestrzenne/app/StrefaPlanistyczna/PL.ZIPPZP.9463/060401-POG/1POG-106SJ/20260325T120000>

przestrzen nazw PL.ZIPPZP.9463/060401-POG

lokalny id 1POG-106SJ

wersja id 20260325T120000

początek wersji obiektu 2026-03-25T12:00

nazwa strefa wielofunkcyjna z zabudową mieszkaniową jednorodzinną

oznaczenie 106SJ

symbol SJ

obowiązuje od 2026-03-25

obowiązuje do obecnie

status w opracowaniu
<https://inspire.ec.europa.eu/codelist/ProcessStepGeneralValue/elaboration>

charakter ustalenia ogólnie wiążące
<https://inspire.ec.europa.eu/codelist/RegulationNatureValue/generallyBinding>

profil podstawowy teren zabudowy mieszkaniowej jednorodzinnej
teren usług
teren komunikacji
teren zieleni urządzonej
teren ogrodów działkowych
teren infrastruktury technicznej

profil dodatkowy teren zabudowy letniskowej lub rekreacji indywidualnej
teren zieleni naturalnej
teren wód

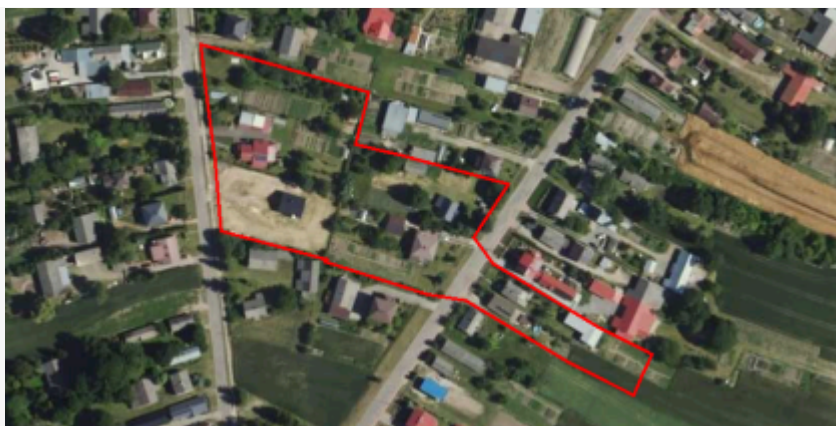
maksymalna nadziemna intensywność zabudowy 1.5

maksymalny udział powierzchni zabudowy 60%

maksymalna wysokość zabudowy 11.0 m

minimalny udział powierzchni biologicznie czynnej 30%

geometria



plan <https://www.gov.pl/zagospodarowanieprzestrzenne/app/AktPlanowaniaPrzestrzennego/PL.ZIPPZP.9463/060401-POG/1POG>

strefa planistyczna PL.ZIPPZP.9463_060401-POG_1POG-107SJ_20260325T120000

identyfier <https://www.gov.pl/zagospodarowanieprzestrzenne/app/StrefaPlanistyczna/PL.ZIPPZP.9463/060401-POG/1POG-107SJ/20260325T120000>

przestrzen nazw PL.ZIPPZP.9463/060401-POG

lokalny id 1POG-107SJ

wersja id 20260325T120000

początek wersji obiektu 2026-03-25T12:00

nazwa strefa wielofunkcyjna z zabudową mieszkaniową jednorodzinną

oznaczenie 107SJ

symbol SJ

obowiązuje od 2026-03-25

obowiązuje do obecnie

status w opracowaniu
<https://inspire.ec.europa.eu/codelist/ProcessStepGeneralValue/elaboration>

charakter ustalenia ogólnie wiążące
<https://inspire.ec.europa.eu/codelist/RegulationNatureValue/generallyBinding>

profil podstawowy teren zabudowy mieszkaniowej jednorodzinnej
teren usług
teren komunikacji
teren zieleni urządzonej
teren ogrodów działkowych
teren infrastruktury technicznej

profil dodatkowy teren zabudowy letniskowej lub rekreacji indywidualnej
teren zieleni naturalnej
teren wód

maksymalna nadziemna intensywność zabudowy 1.5

maksymalny udział powierzchni zabudowy 60%

maksymalna wysokość zabudowy 11.0 m

minimalny udział powierzchni biologicznie czynnej 30%

geometria



plan <https://www.gov.pl/zagospodarowanieprzestrzenne/app/AktPlanowaniaPrzestrzennego/PL.ZIPPZP.9463/060401-POG/1POG>

strefa planistyczna PL.ZIPPZP.9463_060401-POG_1POG-108SJ_20260325T120000

identyfier <https://www.gov.pl/zagospodarowanieprzestrzenne/app/StrefaPlanistyczna/PL.ZIPPZP.9463/060401-POG/1POG-108SJ/20260325T120000>

przestrzen nazw PL.ZIPPZP.9463/060401-POG

lokalny id 1POG-108SJ

wersja id 20260325T120000

początek wersji obiektu 2026-03-25T12:00

nazwa strefa wielofunkcyjna z zabudową mieszkaniową jednorodzinną

oznaczenie 108SJ

symbol SJ

obowiązuje od 2026-03-25

obowiązuje do obecnie

status w opracowaniu
<https://inspire.ec.europa.eu/codelist/ProcessStepGeneralValue/elaboration>

charakter ustalenia ogólnie wiążące
<https://inspire.ec.europa.eu/codelist/RegulationNatureValue/generallyBinding>

profil podstawowy teren zabudowy mieszkaniowej jednorodzinnej
teren usług
teren komunikacji
teren zieleni urządzonej
teren ogrodów działkowych
teren infrastruktury technicznej

profil dodatkowy teren zabudowy letniskowej lub rekreacji indywidualnej
teren zieleni naturalnej
teren wód

maksymalna nadziemna intensywność zabudowy 1.5

maksymalny udział powierzchni zabudowy 60%

maksymalna wysokosc zabudowy 11.0 m

minimalny udzial powierzchni biologicznie czynnej 30%

geometria



plan <https://www.gov.pl/zagospodarowanieprzestrzenne/app/AktPlanowaniaPrzestrzennego/PL.ZIPPZP.9463/060401-POG/1POG>

strefa planistyczna PL.ZIPPZP.9463_060401-POG_1POG-109SJ_20260325T120000

identfier <https://www.gov.pl/zagospodarowanieprzestrzenne/app/StrefaPlanistyczna/PL.ZIPPZP.9463/060401-POG/1POG-109SJ/20260325T120000>

przestrzen nazw PL.ZIPPZP.9463/060401-POG

lokalny id 1POG-109SJ

wersja id 20260325T120000

poczatek wersji obiektu 2026-03-25T12:00

nazwa strefa wielofunkcyjna z zabudową mieszkaniową jednorodzinną

oznaczenie 109SJ

symbol SJ

obowiazuje od 2026-03-25

obowiazuje do obecnie

status w opracowaniu
<https://inspire.ec.europa.eu/codelist/ProcessStepGeneralValue/elaboration>

charakter ustalenia ogólnie wiążące
<https://inspire.ec.europa.eu/codelist/RegulationNatureValue/generallyBinding>

profil podstawowy teren zabudowy mieszkaniowej jednorodzinnej
teren usług
teren komunikacji
teren zieleni urządzonej
teren ogrodów działkowych
teren infrastruktury technicznej

profil dodatkowy teren zabudowy letniskowej lub rekreacji indywidualnej
teren zieleni naturalnej
teren wód

maksymalna nadziemna intensywnosc zabudowy 1

maksymalny udzial powierzchni zabudowy 60%

maksymalna wysokość zabudowy 10.0 m

minimalny udział powierzchni biologicznie czynnej 30%

geometria



plan <https://www.gov.pl/zagospodarowanieprzestrzenne/app/AktPlanowaniaPrzestrzennego/PL.ZIPPZP.9463/060401-POG/1POG>

strefa planistyczna PL.ZIPPZP.9463_060401-POG_1POG-110SJ_20260325T120000

identyfikator <https://www.gov.pl/zagospodarowanieprzestrzenne/app/StrefaPlanistyczna/PL.ZIPPZP.9463/060401-POG/1POG-110SJ/20260325T120000>

przestrzeń nazw PL.ZIPPZP.9463/060401-POG

lokalny id 1POG-110SJ

wersja id 20260325T120000

początek wersji obiektu 2026-03-25T12:00

nazwa strefa wielofunkcyjna z zabudową mieszkaniową jednorodzinną

oznaczenie 110SJ

symbol SJ

obowiązuje od 2026-03-25

obowiązuje do obecnie

status w opracowaniu
<https://inspire.ec.europa.eu/codelist/ProcessStepGeneralValue/elaboration>

charakter ustalenia ogólnie wiążące
<https://inspire.ec.europa.eu/codelist/RegulationNatureValue/generallyBinding>

profil podstawowy teren zabudowy mieszkaniowej jednorodzinnej
teren usług
teren komunikacji
teren zieleni urządzonej
teren ogrodów działkowych
teren infrastruktury technicznej

profil dodatkowy teren zabudowy letniskowej lub rekreacji indywidualnej
teren zieleni naturalnej
teren wód

maksymalna nadziemna intensywność zabudowy 1.5

maksymalny udział powierzchni

zabudowy	60%
maksymalna wysokosc zabudowy	11.0 m
minimalny udzial powierzchni biologicznie czynnej	30%

geometria



plan	https://www.gov.pl/zagospodarowanieprzestrzenne/app/AktPlanowaniaPrzestrzennego/PL.ZIPPZP.9463/060401-POG/1POG
-------------	---

strefa planistyczna	PL.ZIPPZP.9463_060401-POG_1POG-111SJ_20260325T120000
----------------------------	--

identfier	https://www.gov.pl/zagospodarowanieprzestrzenne/app/StrefaPlanistyczna/PL.ZIPPZP.9463/060401-POG/1POG-111SJ/20260325T120000
------------------	---

przestrzen nazw	PL.ZIPPZP.9463/060401-POG
------------------------	---------------------------

lokalny id	1POG-111SJ
-------------------	------------

wersja id	20260325T120000
------------------	-----------------

poczatek wersji obiektu	2026-03-25T12:00
--------------------------------	------------------

nazwa	strefa wielofunkcyjna z zabudową mieszkaniową jednorodzinną
--------------	---

oznaczenie	111SJ
-------------------	-------

symbol	SJ
---------------	----

obowiazuje od	2026-03-25
----------------------	------------

obowiazuje do	obecnie
----------------------	---------

status	w opracowaniu https://inspire.ec.europa.eu/codelist/ProcessStepGeneralValue/elaboration
---------------	--

charakter ustalenia	ogólnie wiążące https://inspire.ec.europa.eu/codelist/RegulationNatureValue/generallyBinding
----------------------------	--

profil podstawowy	teren zabudowy mieszkaniowej jednorodzinnej teren usług teren komunikacji teren zieleni urządzonej teren ogrodów działkowych teren infrastruktury technicznej
--------------------------	--

profil dodatkowy	teren zabudowy letniskowej lub rekreacji indywidualnej teren zieleni naturalnej teren wód
-------------------------	---

maksymalna nadziemna intensywnosc zabudowy	1.5
---	-----

maksymalny udział powierzchni zabudowy 60%

maksymalna wysokość zabudowy 11.0 m

minimalny udział powierzchni biologicznie czynnej 30%

geometria



plan <https://www.gov.pl/zagospodarowanieprzestrzenne/app/AktPlanowaniaPrzestrzennego/PL.ZIPPZP.9463/060401-POG/1POG>

strefa planistyczna PL.ZIPPZP.9463_060401-POG_1POG-112SJ_20260325T120000

identyfikator <https://www.gov.pl/zagospodarowanieprzestrzenne/app/StrefaPlanistyczna/PL.ZIPPZP.9463/060401-POG/1POG-112SJ/20260325T120000>

przestrzeń nazw PL.ZIPPZP.9463/060401-POG

lokalny id 1POG-112SJ

wersja id 20260325T120000

początek wersji obiektu 2026-03-25T12:00

nazwa strefa wielofunkcyjna z zabudową mieszkaniową jednorodzinną

oznaczenie 112SJ

symbol SJ

obowiązuje od 2026-03-25

obowiązuje do obecnie

status w opracowaniu
<https://inspire.ec.europa.eu/codelist/ProcessStepGeneralValue/elaboration>

charakter ustalenia ogólnie wiążące
<https://inspire.ec.europa.eu/codelist/RegulationNatureValue/generallyBinding>

profil podstawowy teren zabudowy mieszkaniowej jednorodzinnej
teren usług
teren komunikacji
teren zieleni urządzonej
teren ogrodów działkowych
teren infrastruktury technicznej

profil dodatkowy teren zabudowy letniskowej lub rekreacji indywidualnej
teren zieleni naturalnej
teren wód

maksymalna nadziemna intensywność zabudowy 1.5

maksymalny udział powierzchni zabudowy 60%

maksymalna wysokość zabudowy 11.0 m

minimalny udział powierzchni biologicznie czynnej 30%

geometria



plan <https://www.gov.pl/zagospodarowanieprzestrzenne/app/AktPlanowaniaPrzestrzennego/PL.ZIPPZP.9463/060401-POG/1POG>

strefa planistyczna PL.ZIPPZP.9463_060401-POG_1POG-113SJ_20260325T120000

identyfikator <https://www.gov.pl/zagospodarowanieprzestrzenne/app/StrefaPlanistyczna/PL.ZIPPZP.9463/060401-POG/1POG-113SJ/20260325T120000>

przestrzeń nazw PL.ZIPPZP.9463/060401-POG

lokalny id 1POG-113SJ

wersja id 20260325T120000

początek wersji obiektu 2026-03-25T12:00

nazwa strefa wielofunkcyjna z zabudową mieszkaniową jednorodzinną

oznaczenie 113SJ

symbol SJ

obowiązuje od 2026-03-25

obowiązuje do obecnie

status w opracowaniu
<https://inspire.ec.europa.eu/codelist/ProcessStepGeneralValue/elaboration>

charakter ustalenia ogólnie wiążące
<https://inspire.ec.europa.eu/codelist/RegulationNatureValue/generallyBinding>

profil podstawowy teren zabudowy mieszkaniowej jednorodzinnej
teren usług
teren komunikacji
teren zieleni urządzonej
teren ogrodów działkowych
teren infrastruktury technicznej

profil dodatkowy teren zabudowy letniskowej lub rekreacji indywidualnej
teren zieleni naturalnej
teren wód

maksymalna nadziemna

intensywnosc zabudowy	1.5
maksymalny udzial powierzchni zabudowy	60%
maksymalna wysokosc zabudowy	11.0 m
minimalny udzial powierzchni biologicznie czynnej	30%

geometria



plan

<https://www.gov.pl/zagospodarowanieprzestrzenne/app/AktPlanowaniaPrzestrzennego/PL.ZIPPZP.9463/060401-POG/1POG>

strefa planistyczna PL.ZIPPZP.9463_060401-POG_1POG-114SJ_20260325T120000

identfier <https://www.gov.pl/zagospodarowanieprzestrzenne/app/StrefaPlanistyczna/PL.ZIPPZP.9463/060401-POG/1POG-114SJ/20260325T120000>

przestrzen nazw PL.ZIPPZP.9463/060401-POG

lokalny id 1POG-114SJ

wersja id 20260325T120000

poczatek wersji obiektu 2026-03-25T12:00

nazwa strefa wielofunkcyjna z zabudową mieszkaniową jednorodzinną

oznaczenie 114SJ

symbol SJ

obowiazuje od 2026-03-25

obowiazuje do obecnie

status w opracowaniu
<https://inspire.ec.europa.eu/codelist/ProcessStepGeneralValue/elaboration>

charakter ustalenia ogólnie wiążące
<https://inspire.ec.europa.eu/codelist/RegulationNatureValue/generallyBinding>

profil podstawowy teren zabudowy mieszkaniowej jednorodzinnej
 teren usług
 teren komunikacji
 teren zieleni urządzonej
 teren ogrodów działkowych
 teren infrastruktury technicznej

profil dodatkowy teren zabudowy letniskowej lub rekreacji indywidualnej
 teren zieleni naturalnej
 teren wód

maksymalna nadziemna intensywnosc zabudowy 1.5

maksymalny udzial powierzchni zabudowy 60%

maksymalna wysokosc zabudowy 11.0 m

minimalny udzial powierzchni biologicznie czynnej 30%

geometria



plan <https://www.gov.pl/zagospodarowanieprzestrzenne/app/AktPlanowaniaPrzestrzennego/PL.ZIPPZP.9463/060401-POG/1POG>

strefa planistyczna PL.ZIPPZP.9463_060401-POG_1POG-115SJ_20260325T120000

identfier <https://www.gov.pl/zagospodarowanieprzestrzenne/app/StrefaPlanistyczna/PL.ZIPPZP.9463/060401-POG/1POG-115SJ/20260325T120000>

przestrzen nazw PL.ZIPPZP.9463/060401-POG

lokalny id 1POG-115SJ

wersja id 20260325T120000

poczatek wersji obiektu 2026-03-25T12:00

nazwa strefa wielofunkcyjna z zabudową mieszkaniową jednorodzinną

oznaczenie 115SJ

symbol SJ

obowiazuje od 2026-03-25

obowiazuje do obecnie

status w opracowaniu
<https://inspire.ec.europa.eu/codelist/ProcessStepGeneralValue/elaboration>

charakter ustalenia ogólnie wiążące
<https://inspire.ec.europa.eu/codelist/RegulationNatureValue/generallyBinding>

profil podstawowy teren zabudowy mieszkaniowej jednorodzinnej
teren usług
teren komunikacji
teren zieleni urządzonej
teren ogrodów działkowych
teren infrastruktury technicznej

profil dodatkowy teren zabudowy letniskowej lub rekreacji indywidualnej
teren zieleni naturalnej
teren wód

maksymalna nadziemna intensywnosc zabudowy	1.5
maksymalny udzial powierzchni zabudowy	60%
maksymalna wysokosc zabudowy	11.0 m
minimalny udzial powierzchni biologicznie czynnej	30%

geometria



plan <https://www.gov.pl/zagospodarowanieprzestrzenne/app/AktPlanowaniaPrzestrzennego/PL.ZIPPZP.9463/060401-POG/1POG>

strefa planistyczna PL.ZIPPZP.9463_060401-POG_1POG-116SJ_20260325T120000

identfier <https://www.gov.pl/zagospodarowanieprzestrzenne/app/StrefaPlanistyczna/PL.ZIPPZP.9463/060401-POG/1POG-116SJ/20260325T120000>

przestrzen nazw PL.ZIPPZP.9463/060401-POG

lokalny id 1POG-116SJ

wersja id 20260325T120000

początek wersji obiektu 2026-03-25T12:00

nazwa strefa wielofunkcyjna z zabudową mieszkaniową jednorodzinną

oznaczenie 116SJ

symbol SJ

obowiązuje od 2026-03-25

obowiązuje do obecnie

status w opracowaniu
<https://inspire.ec.europa.eu/codelist/ProcessStepGeneralValue/elaboration>

charakter ustalenia ogólnie wiążące
<https://inspire.ec.europa.eu/codelist/RegulationNatureValue/generallyBinding>

profil podstawowy teren zabudowy mieszkaniowej jednorodzinnej
teren usług
teren komunikacji
teren zieleni urządzonej
teren ogrodów działkowych
teren infrastruktury technicznej

profil dodatkowy teren zabudowy letniskowej lub rekreacji indywidualnej
teren zieleni naturalnej

	teren wód
maksymalna nadziemna intensywnosc zabudowy	1.5
maksymalny udzial powierzchni zabudowy	60%
maksymalna wysokosc zabudowy	11.0 m
minimalny udzial powierzchni biologicznie czynnej	30%
geometria	
plan	https://www.gov.pl/zagospodarowanieprzestrzenne/app/AktPlanowaniaPrzestrzennego/PL.ZIPPZP.9463/060401-POG/1POG
strefa planistyczna	PL.ZIPPZP.9463_060401-POG_1POG-117SJ_20260325T120000
identfier	https://www.gov.pl/zagospodarowanieprzestrzenne/app/StrefaPlanistyczna/PL.ZIPPZP.9463/060401-POG/1POG-117SJ/20260325T120000
przestrzen nazw	PL.ZIPPZP.9463/060401-POG
lokalny id	1POG-117SJ
wersja id	20260325T120000
poczatek wersji obiektu	2026-03-25T12:00
nazwa	strefa wielofunkcyjna z zabudową mieszkaniową jednorodzinną
oznaczenie	117SJ
symbol	SJ
obowiazuje od	2026-03-25
obowiazuje do	obecnie
status	w opracowaniu https://inspire.ec.europa.eu/codelist/ProcessStepGeneralValue/elaboration
charakter ustalenia	ogólnie wiążące https://inspire.ec.europa.eu/codelist/RegulationNatureValue/generallyBinding
profil podstawowy	teren zabudowy mieszkaniowej jednorodzinnej teren usług teren komunikacji teren zieleni urządzonej teren ogrodów działkowych teren infrastruktury technicznej
profil dodatkowy	teren zabudowy letniskowej lub rekreacji indywidualnej

	teren zieleni naturalnej teren wód
maksymalna nadziemna intensywnosc zabudowy	1.5
maksymalny udzial powierzchni zabudowy	60%
maksymalna wysokosc zabudowy	11.0 m
minimalny udzial powierzchni biologicznie czynnej	30%
geometria	
plan	https://www.gov.pl/zagospodarowanieprzestrzenne/app/AktPlanowaniaPrzestrzennego/PL.ZIPPZP.9463/060401-POG/1POG
strefa planistyczna	PL.ZIPPZP.9463_060401-POG_1POG-118SJ_20260325T120000
identfier	https://www.gov.pl/zagospodarowanieprzestrzenne/app/StrefaPlanistyczna/PL.ZIPPZP.9463/060401-POG/1POG-118SJ/20260325T120000
przestrzen nazw	PL.ZIPPZP.9463/060401-POG
lokalny id	1POG-118SJ
wersja id	20260325T120000
poczatek wersji obiektu	2026-03-25T12:00
nazwa	strefa wielofunkcyjna z zabudową mieszkaniową jednorodzinną
oznaczenie	118SJ
symbol	SJ
obowiazuje od	2026-03-25
obowiazuje do	obecnie
status	w opracowaniu https://inspire.ec.europa.eu/codelist/ProcessStepGeneralValue/elaboration
charakter ustalenia	ogólnie wiążące https://inspire.ec.europa.eu/codelist/RegulationNatureValue/generallyBinding
profil podstawowy	teren zabudowy mieszkaniowej jednorodzinnej teren usług teren komunikacji teren zieleni urządzonej teren ogrodów działkowych teren infrastruktury technicznej

profil dodatkowy	teren zabudowy letniskowej lub rekreacji indywidualnej teren zieleni naturalnej teren wód
maksymalna nadziemna intensywnosc zabudowy	1.5
maksymalny udzial powierzchni zabudowy	60%
maksymalna wysokosc zabudowy	11.0 m
minimalny udzial powierzchni biologicznie czynnej	30%
geometria	
plan	https://www.gov.pl/zagospodarowanieprzestrzenne/app/AktPlanowaniaPrzestrzennego/PL.ZIPPZP.9463/060401-POG/1POG
strefa planistyczna	PL.ZIPPZP.9463_060401-POG_1POG-119SJ_20260325T120000
identfier	https://www.gov.pl/zagospodarowanieprzestrzenne/app/StrefaPlanistyczna/PL.ZIPPZP.9463/060401-POG/1POG-119SJ/20260325T120000
przestrzen nazw	PL.ZIPPZP.9463/060401-POG
lokalny id	1POG-119SJ
wersja id	20260325T120000
poczatek wersji obiektu	2026-03-25T12:00
nazwa	strefa wielofunkcyjna z zabudową mieszkaniową jednorodzinną
oznaczenie	119SJ
symbol	SJ
obowiazuje od	2026-03-25
obowiazuje do	obecnie
status	w opracowaniu https://inspire.ec.europa.eu/codelist/ProcessStepGeneralValue/elaboration
charakter ustalenia	ogólnie wiążące https://inspire.ec.europa.eu/codelist/RegulationNatureValue/generallyBinding
profil podstawowy	teren zabudowy mieszkaniowej jednorodzinnej teren usług teren komunikacji teren zieleni urządzonej teren ogrodów działkowych teren infrastruktury technicznej

profil dodatkowy teren zieleni naturalnej

maksymalna nadziemna intensywnosc zabudowy 1

maksymalny udzial powierzchni zabudowy 60%

maksymalna wysokosc zabudowy 12.0 m

minimalny udzial powierzchni biologicznie czynnej 30%

geometria



plan <https://www.gov.pl/zagospodarowanieprzestrzenne/app/AktPlanowaniaPrzestrzennego/PL.ZIPPZP.9463/060401-POG/1POG>

strefa planistyczna PL.ZIPPZP.9463_060401-POG_1POG-120SJ_20260325T120000

identyfier <https://www.gov.pl/zagospodarowanieprzestrzenne/app/StrefaPlanistyczna/PL.ZIPPZP.9463/060401-POG/1POG-120SJ/20260325T120000>

przestrzen nazw PL.ZIPPZP.9463/060401-POG

lokalny id 1POG-120SJ

wersja id 20260325T120000

poczatek wersji obiektu 2026-03-25T12:00

nazwa strefa wielofunkcyjna z zabudową mieszkaniową jednorodzinną

oznaczenie 120SJ

symbol SJ

obowiazuje od 2026-03-25

obowiazuje do obecnie

status w opracowaniu
<https://inspire.ec.europa.eu/codelist/ProcessStepGeneralValue/elaboration>


charakter ustalenia ogólnie wiążące
<https://inspire.ec.europa.eu/codelist/RegulationNatureValue/generallyBinding>

profil podstawowy teren zabudowy mieszkaniowej jednorodzinnej
teren usług
teren komunikacji
teren zieleni urządzonej
teren ogrodów działkowych
teren infrastruktury technicznej

profil dodatkowy teren zieleni naturalnej

maksymalna nadziemna intensywnosc zabudowy	1.5
maksymalny udzial powierzchni zabudowy	60%
maksymalna wysokosc zabudowy	12.0 m
minimalny udzial powierzchni biologicznie czynnej	30%

geometria



plan <https://www.gov.pl/zagospodarowanieprzestrzenne/app/AktPlanowaniaPrzestrzennego/PL.ZIPPZP.9463/060401-POG/1POG>

strefa planistyczna PL.ZIPPZP.9463_060401-POG_1POG-121SJ_20260325T120000

identyfier <https://www.gov.pl/zagospodarowanieprzestrzenne/app/StrefaPlanistyczna/PL.ZIPPZP.9463/060401-POG/1POG-121SJ/20260325T120000>

przestrzen nazw PL.ZIPPZP.9463/060401-POG

lokalny id 1POG-121SJ

wersja id 20260325T120000

poczatek wersji obiektu 2026-03-25T12:00

nazwa strefa wielofunkcyjna z zabudową mieszkaniową jednorodzinną

oznaczenie 121SJ

symbol SJ

obowiazuje od 2026-03-25

obowiazuje do obecnie

status w opracowaniu
<https://inspire.ec.europa.eu/codelist/ProcessStepGeneralValue/elaboration>

charakter ustalenia ogólnie wiążące
<https://inspire.ec.europa.eu/codelist/RegulationNatureValue/generallyBinding>

profil podstawowy teren zabudowy mieszkaniowej jednorodzinnej
teren usług
teren komunikacji
teren zieleni urządzonej
teren ogrodów działkowych
teren infrastruktury technicznej

profil dodatkowy teren zabudowy letniskowej lub rekreacji indywidualnej
teren zieleni naturalnej

maksymalna nadziemna intensywnosc zabudowy 1.2

maksymalny udzial powierzchni zabudowy 60%

maksymalna wysokosc zabudowy 10.0 m

minimalny udzial powierzchni biologicznie czynnej 30%

geometria



plan <https://www.gov.pl/zagospodarowanieprzestrzenne/app/AktPlanowaniaPrzestrzennego/PL.ZIPPZP.9463/060401-POG/1POG>

strefa planistyczna PL.ZIPPZP.9463_060401-POG_1POG-122SJ_20260325T120000

identyfier <https://www.gov.pl/zagospodarowanieprzestrzenne/app/StrefaPlanistyczna/PL.ZIPPZP.9463/060401-POG/1POG-122SJ/20260325T120000>

przestrzen nazw PL.ZIPPZP.9463/060401-POG

lokalny id 1POG-122SJ

wersja id 20260325T120000

poczatek wersji obiektu 2026-03-25T12:00

nazwa strefa wielofunkcyjna z zabudową mieszkaniową jednorodzinną

oznaczenie 122SJ

symbol SJ

obowiazuje od 2026-03-25

obowiazuje do obecnie

status w opracowaniu
<https://inspire.ec.europa.eu/codelist/ProcessStepGeneralValue/elaboration>

charakter ustalenia ogólnie wiążące
<https://inspire.ec.europa.eu/codelist/RegulationNatureValue/generallyBinding>

profil podstawowy teren zabudowy mieszkaniowej jednorodzinnej
teren usług
teren komunikacji
teren zieleni urządzonej
teren ogrodów działkowych
teren infrastruktury technicznej

profil dodatkowy teren zabudowy letniskowej lub rekreacji indywidualnej
teren zieleni naturalnej

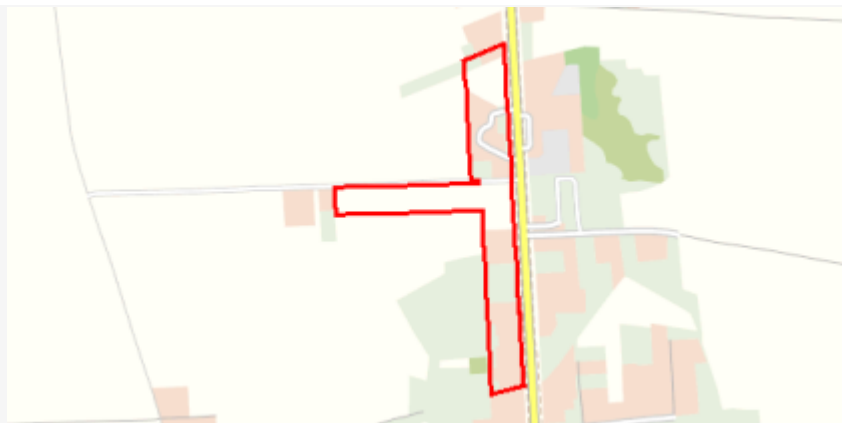
maksymalna nadziemna intensywnosc zabudowy 1.5

maksymalny udzial powierzchni zabudowy 60%

maksymalna wysokosc zabudowy 10.0 m

minimalny udzial powierzchni biologicznie czynnej 30%

geometria



plan <https://www.gov.pl/zagospodarowanieprzestrzenne/app/AktPlanowaniaPrzestrzennego/PL.ZIPPZP.9463/060401-POG/1POG>

strefa planistyczna PL.ZIPPZP.9463_060401-POG_1POG-123SJ_20260325T120000

identyfier <https://www.gov.pl/zagospodarowanieprzestrzenne/app/StrefaPlanistyczna/PL.ZIPPZP.9463/060401-POG/1POG-123SJ/20260325T120000>

przestrzen nazw PL.ZIPPZP.9463/060401-POG

lokalny id 1POG-123SJ

wersja id 20260325T120000

poczatek wersji obiektu 2026-03-25T12:00

nazwa strefa wielofunkcyjna z zabudową mieszkaniową jednorodzinną

oznaczenie 123SJ

symbol SJ

obowiazuje od 2026-03-25

obowiazuje do obecnie

status w opracowaniu
<https://inspire.ec.europa.eu/codelist/ProcessStepGeneralValue/elaboration>

charakter ustalenia ogólnie wiążące
<https://inspire.ec.europa.eu/codelist/RegulationNatureValue/generallyBinding>

profil podstawowy teren zabudowy mieszkaniowej jednorodzinnej
teren usług
teren komunikacji
teren zieleni urządzonej
teren ogrodów działkowych
teren infrastruktury technicznej

profil dodatkowy teren zieleni naturalnej
teren wód

maksymalna nadziemna intensywnosc zabudowy 1.5

maksymalny udzial powierzchni zabudowy 60%

maksymalna wysokosc zabudowy 10.0 m

minimalny udzial powierzchni biologicznie czynnej 30%

geometria



plan <https://www.gov.pl/zagospodarowanieprzestrzenne/app/AktPlanowaniaPrzestrzennego/PL.ZIPPZP.9463/060401-POG/1POG>

strefa planistyczna PL.ZIPPZP.9463_060401-POG_1POG-124SJ_20260325T120000

identyfier <https://www.gov.pl/zagospodarowanieprzestrzenne/app/StrefaPlanistyczna/PL.ZIPPZP.9463/060401-POG/1POG-124SJ/20260325T120000>

przestrzen nazw PL.ZIPPZP.9463/060401-POG

lokalny id 1POG-124SJ

wersja id 20260325T120000

poczatek wersji obiektu 2026-03-25T12:00

nazwa strefa wielofunkcyjna z zabudową mieszkaniową jednorodzinną

oznaczenie 124SJ

symbol SJ

obowiazuje od 2026-03-25

obowiazuje do obecnie

status w opracowaniu
<https://inspire.ec.europa.eu/codelist/ProcessStepGeneralValue/elaboration>

charakter ustalenia ogólnie wiążące
<https://inspire.ec.europa.eu/codelist/RegulationNatureValue/generallyBinding>

profil podstawowy teren zabudowy mieszkaniowej jednorodzinnej
teren usług
teren komunikacji
teren zieleni urządzonej
teren ogrodów działkowych
teren infrastruktury technicznej

profil dodatkowy teren zabudowy letniskowej lub rekreacji indywidualnej
teren zieleni naturalnej
teren wód

maksymalna nadziemna intensywnosc zabudowy	1.5
maksymalny udzial powierzchni zabudowy	60%
maksymalna wysokosc zabudowy	11.0 m
minimalny udzial powierzchni biologicznie czynnej	30%

geometria



plan <https://www.gov.pl/zagospodarowanieprzestrzenne/app/AktPlanowaniaPrzestrzennego/PL.ZIPPZP.9463/060401-POG/1POG>

strefa planistyczna PL.ZIPPZP.9463_060401-POG_1POG-125SJ_20260325T120000

identfier <https://www.gov.pl/zagospodarowanieprzestrzenne/app/StrefaPlanistyczna/PL.ZIPPZP.9463/060401-POG/1POG-125SJ/20260325T120000>

przestrzen nazw PL.ZIPPZP.9463/060401-POG

lokalny id 1POG-125SJ

wersja id 20260325T120000

poczatek wersji obiektu 2026-03-25T12:00

nazwa strefa wielofunkcyjna z zabudową mieszkaniową jednorodzinną

oznaczenie 125SJ

symbol SJ

obowiazuje od 2026-03-25

obowiazuje do obecnie


status w opracowaniu
<https://inspire.ec.europa.eu/codelist/ProcessStepGeneralValue/elaboration>


charakter ustalenia ogólnie wiążące
<https://inspire.ec.europa.eu/codelist/RegulationNatureValue/generallyBinding>

profil podstawowy teren zabudowy mieszkaniowej jednorodzinnej
teren usług
teren komunikacji
teren zieleni urządzonej
teren ogrodów działkowych
teren infrastruktury technicznej

profil dodatkowy teren zabudowy letniskowej lub rekreacji indywidualnej
teren zieleni naturalnej

	teren wód
maksymalna nadziemna intensywnosc zabudowy	1.5
maksymalny udzial powierzchni zabudowy	60%
maksymalna wysokosc zabudowy	11.0 m
minimalny udzial powierzchni biologicznie czynnej	30%
geometria	
plan	https://www.gov.pl/zagospodarowanieprzestrzenne/app/AktPlanowaniaPrzestrzennego/PL.ZIPPZP.9463/060401-POG/1POG
strefa planistyczna	PL.ZIPPZP.9463_060401-POG_1POG-126SJ_20260325T120000
identfier	https://www.gov.pl/zagospodarowanieprzestrzenne/app/StrefaPlanistyczna/PL.ZIPPZP.9463/060401-POG/1POG-126SJ/20260325T120000
przestrzen nazw	PL.ZIPPZP.9463/060401-POG
lokalny id	1POG-126SJ
wersja id	20260325T120000
poczatek wersji obiektu	2026-03-25T12:00
nazwa	strefa wielofunkcyjna z zabudową mieszkaniową jednorodzinną
oznaczenie	126SJ
symbol	SJ
obowiazuje od	2026-03-25
obowiazuje do	obecnie
status	w opracowaniu https://inspire.ec.europa.eu/codelist/ProcessStepGeneralValue/elaboration
charakter ustalenia	ogólnie wiążące https://inspire.ec.europa.eu/codelist/RegulationNatureValue/generallyBinding
profil podstawowy	teren zabudowy mieszkaniowej jednorodzinnej teren usług teren komunikacji teren zieleni urządzonej teren ogrodów działkowych teren infrastruktury technicznej
profil dodatkowy	teren zabudowy letniskowej lub rekreacji indywidualnej

	teren zieleni naturalnej teren wód
maksymalna nadziemna intensywnosc zabudowy	1.5
maksymalny udzial powierzchni zabudowy	60%
maksymalna wysokosc zabudowy	11.0 m
minimalny udzial powierzchni biologicznie czynnej	30%
geometria	
plan	https://www.gov.pl/zagospodarowanieprzestrzenne/app/AktPlanowaniaPrzestrzennego/PL.ZIPPZP.9463/060401-POG/1POG
strefa planistyczna	PL.ZIPPZP.9463_060401-POG_1POG-127SJ_20260325T120000
identfier	https://www.gov.pl/zagospodarowanieprzestrzenne/app/StrefaPlanistyczna/PL.ZIPPZP.9463/060401-POG/1POG-127SJ/20260325T120000
przestrzen nazw	PL.ZIPPZP.9463/060401-POG
lokalny id	1POG-127SJ
wersja id	20260325T120000
poczatek wersji obiektu	2026-03-25T12:00
nazwa	strefa wielofunkcyjna z zabudową mieszkaniową jednorodzinną
oznaczenie	127SJ
symbol	SJ
obowiazuje od	2026-03-25
obowiazuje do	obecnie
status	w opracowaniu https://inspire.ec.europa.eu/codelist/ProcessStepGeneralValue/elaboration
charakter ustalenia	ogólnie wiążące https://inspire.ec.europa.eu/codelist/RegulationNatureValue/generallyBinding
profil podstawowy	teren zabudowy mieszkaniowej jednorodzinnej teren usług teren komunikacji teren zieleni urządzonej teren ogrodów działkowych teren infrastruktury technicznej

profil dodatkowy	teren zabudowy letniskowej lub rekreacji indywidualnej teren zieleni naturalnej teren wód
maksymalna nadziemna intensywnosc zabudowy	1.5
maksymalny udzial powierzchni zabudowy	60%
maksymalna wysokosc zabudowy	11.0 m
minimalny udzial powierzchni biologicznie czynnej	30%
geometria	
plan	https://www.gov.pl/zagospodarowanieprzestrzenne/app/AktPlanowaniaPrzestrzennego/PL.ZIPPZP.9463/060401-POG/1POG
strefa planistyczna	PL.ZIPPZP.9463_060401-POG_1POG-128SJ_20260325T120000
identfier	https://www.gov.pl/zagospodarowanieprzestrzenne/app/StrefaPlanistyczna/PL.ZIPPZP.9463/060401-POG/1POG-128SJ/20260325T120000
przestrzen nazw	PL.ZIPPZP.9463/060401-POG
lokalny id	1POG-128SJ
wersja id	20260325T120000
poczatek wersji obiektu	2026-03-25T12:00
nazwa	strefa wielofunkcyjna z zabudową mieszkaniową jednorodziną
oznaczenie	128SJ
symbol	SJ
obowiazuje od	2026-03-25
obowiazuje do	obecnie
status	w opracowaniu https://inspire.ec.europa.eu/codelist/ProcessStepGeneralValue/elaboration
charakter ustalenia	ogólnie wiążące https://inspire.ec.europa.eu/codelist/RegulationNatureValue/generallyBinding
profil podstawowy	teren zabudowy mieszkaniowej jednorodzinnej teren usług teren komunikacji teren zieleni urządzonej teren ogrodów działkowych teren infrastruktury technicznej

profil dodatkowy teren zabudowy letniskowej lub rekreacji indywidualnej
teren zieleni naturalnej
teren wód

maksymalna nadziemna intensywnosc zabudowy 1.5

maksymalny udzial powierzchni zabudowy 60%

maksymalna wysokosc zabudowy 11.0 m

minimalny udzial powierzchni biologicznie czynnej 30%

geometria



plan <https://www.gov.pl/zagospodarowanieprzestrzenne/app/AktPlanowaniaPrzestrzennego/PL.ZIPPZP.9463/060401-POG/1POG>

strefa planistyczna PL.ZIPPZP.9463_060401-POG_1POG-129SJ_20260325T120000

identyfier <https://www.gov.pl/zagospodarowanieprzestrzenne/app/StrefaPlanistyczna/PL.ZIPPZP.9463/060401-POG/1POG-129SJ/20260325T120000>

przestrzen nazw PL.ZIPPZP.9463/060401-POG

lokalny id 1POG-129SJ

wersja id 20260325T120000

poczatek wersji obiektu 2026-03-25T12:00

nazwa strefa wielofunkcyjna z zabudową mieszkaniową jednorodzinną

oznaczenie 129SJ

symbol SJ


obowiazuje od 2026-03-25


obowiazuje do obecnie


status w opracowaniu
<https://inspire.ec.europa.eu/codelist/ProcessStepGeneralValue/elaboration>

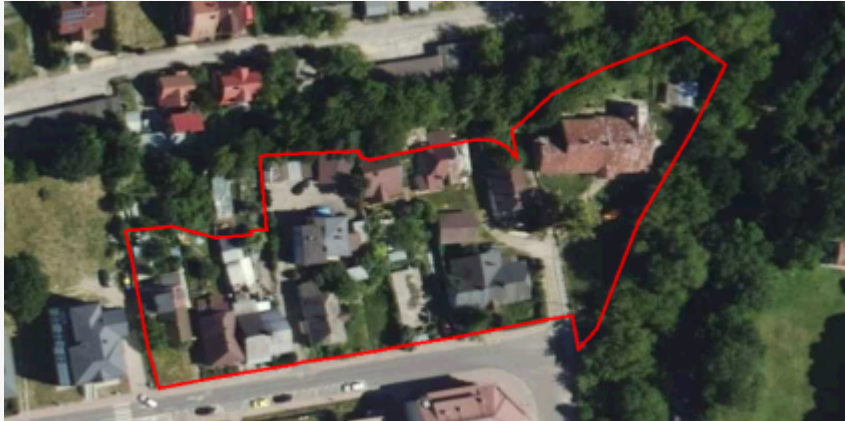
charakter ustalenia ogólnie wiążące
<https://inspire.ec.europa.eu/codelist/RegulationNatureValue/generallyBinding>

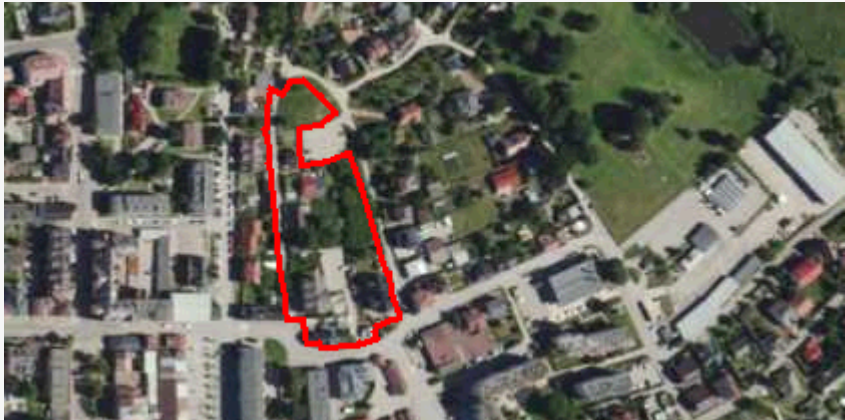
profil podstawowy teren zabudowy mieszkaniowej jednorodzinnej
teren usług
teren komunikacji
teren zieleni urządzonej


	teren ogrodów działkowych teren infrastruktury technicznej
profil dodatkowy	teren zabudowy letniskowej lub rekreacji indywidualnej teren zieleni naturalnej teren wód
maksymalna nadziemna intensywnosc zabudowy	1.5
maksymalny udzial powierzchni zabudowy	60%
maksymalna wysokosc zabudowy	11.0 m
minimalny udzial powierzchni biologicznie czynnej	30%
geometria	
plan	https://www.gov.pl/zagospodarowanieprzestrzenne/app/AktPlanowaniaPrzestrzennego/PL.ZIPPZP.9463/060401-POG/1POG
strefa planistyczna	PL.ZIPPZP.9463_060401-POG_1POG-130SJ_20260325T120000
identfier	https://www.gov.pl/zagospodarowanieprzestrzenne/app/StrefaPlanistyczna/PL.ZIPPZP.9463/060401-POG/1POG-130SJ/20260325T120000
przestrzen nazw	PL.ZIPPZP.9463/060401-POG
lokalny id	1POG-130SJ
wersja id	20260325T120000
poczatek wersji obiektu	2026-03-25T12:00
nazwa	strefa wielofunkcyjna z zabudową mieszkaniową jednorodzinną
oznaczenie	130SJ
symbol	SJ
obowiazuje od	2026-03-25
obowiazuje do	obecnie
status	w opracowaniu https://inspire.ec.europa.eu/codelist/ProcessStepGeneralValue/elaboration
charakter ustalenia	ogólnie wiążące https://inspire.ec.europa.eu/codelist/RegulationNatureValue/generallyBinding
profil podstawowy	teren zabudowy mieszkaniowej jednorodzinnej teren usług teren komunikacji


	teren zieleni urządzonej teren ogrodów działkowych teren infrastruktury technicznej
profil dodatkowy	teren zabudowy letniskowej lub rekreacji indywidualnej teren zieleni naturalnej teren wód
maksymalna nadziemna intensywnosc zabudowy	1.5
maksymalny udzial powierzchni zabudowy	60%
maksymalna wysokosc zabudowy	11.0 m
minimalny udzial powierzchni biologicznie czynnej	30%
geometria	
plan	https://www.gov.pl/zagospodarowanieprzestrzenne/app/AktPlanowaniaPrzestrzennego/PL.ZIPPZP.9463/060401-POG/1POG
strefa planistyczna	PL.ZIPPZP.9463_060401-POG_1POG-131SJ_20260325T120000
identfier	https://www.gov.pl/zagospodarowanieprzestrzenne/app/StrefaPlanistyczna/PL.ZIPPZP.9463/060401-POG/1POG-131SJ/20260325T120000
przestrzen nazw	PL.ZIPPZP.9463/060401-POG
lokalny id	1POG-131SJ
wersja id	20260325T120000
poczatek wersji obiektu	2026-03-25T12:00
nazwa	strefa wielofunkcyjna z zabudową mieszkaniową jednorodzinną
oznaczenie	131SJ
symbol	SJ
obowiazuje od	2026-03-25
obowiazuje do	obecnie
status	w opracowaniu https://inspire.ec.europa.eu/codelist/ProcessStepGeneralValue/elaboration
charakter ustalenia	ogólnie wiążące https://inspire.ec.europa.eu/codelist/RegulationNatureValue/generallyBinding
profil podstawowy	teren zabudowy mieszkaniowej jednorodzinnej teren usług


	teren komunikacji teren zieleni urządzonej teren ogrodów działkowych teren infrastruktury technicznej
profil dodatkowy	teren zabudowy letniskowej lub rekreacji indywidualnej teren zieleni naturalnej
maksymalna nadziemna intensywnosc zabudowy	1
maksymalny udzial powierzchni zabudowy	60%
maksymalna wysokosc zabudowy	10.0 m
minimalny udzial powierzchni biologicznie czynnej	30%
geometria	
plan	https://www.gov.pl/zagospodarowanieprzestrzenne/app/AktPlanowaniaPrzestrzennego/PL.ZIPPZP.9463/060401-POG/1POG
strefa planistyczna	PL.ZIPPZP.9463_060401-POG_1POG-132SJ_20260325T120000
identfier	https://www.gov.pl/zagospodarowanieprzestrzenne/app/StrefaPlanistyczna/PL.ZIPPZP.9463/060401-POG/1POG-132SJ/20260325T120000
przestrzen nazw	PL.ZIPPZP.9463/060401-POG
lokalny id	1POG-132SJ
wersja id	20260325T120000
początek wersji obiektu	2026-03-25T12:00
nazwa	strefa wielofunkcyjna z zabudową mieszkaniową jednorodzinną
oznaczenie	132SJ
symbol	SJ
obowiązuje od	2026-03-25
obowiązuje do	obecnie
status	w opracowaniu https://inspire.ec.europa.eu/codelist/ProcessStepGeneralValue/elaboration
charakter ustalenia	ogólnie wiążące https://inspire.ec.europa.eu/codelist/RegulationNatureValue/generallyBinding
profil podstawowy	teren zabudowy mieszkaniowej jednorodzinnej teren usług


	teren komunikacji teren zieleni urządzonej teren ogrodów działkowych teren infrastruktury technicznej
profil dodatkowy	teren zieleni naturalnej teren wód
maksymalna nadziemna intensywnosc zabudowy	1.2
maksymalny udzial powierzchni zabudowy	60%
maksymalna wysokosc zabudowy	10.0 m
minimalny udzial powierzchni biologicznie czynnej	30%
geometria	
plan	https://www.gov.pl/zagospodarowanieprzestrzenne/app/AktPlanowaniaPrzestrzennego/PL.ZIPPZP.9463/060401-POG/1POG
strefa planistyczna	PL.ZIPPZP.9463_060401-POG_1POG-133SJ_20260325T120000
identfier	https://www.gov.pl/zagospodarowanieprzestrzenne/app/StrefaPlanistyczna/PL.ZIPPZP.9463/060401-POG/1POG-133SJ/20260325T120000
przestrzen nazw	PL.ZIPPZP.9463/060401-POG
lokalny id	1POG-133SJ
wersja id	20260325T120000
początek wersji obiektu	2026-03-25T12:00
nazwa	strefa wielofunkcyjna z zabudową mieszkaniową jednorodziną
oznaczenie	133SJ
symbol	SJ
obowiązuje od	2026-03-25
obowiązuje do	obecnie
status	w opracowaniu https://inspire.ec.europa.eu/codelist/ProcessStepGeneralValue/elaboration
charakter ustalenia	ogólnie wiążące https://inspire.ec.europa.eu/codelist/RegulationNatureValue/generallyBinding
profil podstawowy	teren zabudowy mieszkaniowej jednorodzinnej teren usług


	teren komunikacji teren zieleni urządzonej teren ogrodów działkowych teren infrastruktury technicznej
profil dodatkowy	teren zieleni naturalnej
maksymalna nadziemna intensywnosc zabudowy	1
maksymalny udzial powierzchni zabudowy	70%
maksymalna wysokosc zabudowy	15.0 m
minimalny udzial powierzchni biologicznie czynnej	10%
geometria	
plan	https://www.gov.pl/zagospodarowanieprzestrzenne/app/AktPlanowaniaPrzestrzennego/PL.ZIPPZP.9463/060401-POG/1POG
strefa planistyczna	PL.ZIPPZP.9463_060401-POG_1POG-134SJ_20260325T120000
identfier	https://www.gov.pl/zagospodarowanieprzestrzenne/app/StrefaPlanistyczna/PL.ZIPPZP.9463/060401-POG/1POG-134SJ/20260325T120000
przestrzen nazw	PL.ZIPPZP.9463/060401-POG
lokalny id	1POG-134SJ
wersja id	20260325T120000
początek wersji obiektu	2026-03-25T12:00
nazwa	strefa wielofunkcyjna z zabudową mieszkaniową jednorodzinną
oznaczenie	134SJ
symbol	SJ
obowiązuje od	2026-03-25
obowiązuje do	obecnie
status	w opracowaniu https://inspire.ec.europa.eu/codelist/ProcessStepGeneralValue/elaboration
charakter ustalenia	ogólnie wiążące https://inspire.ec.europa.eu/codelist/RegulationNatureValue/generallyBinding
profil podstawowy	teren zabudowy mieszkaniowej jednorodzinnej teren usług teren komunikacji


	teren zieleni urządzonej teren ogrodów działkowych teren infrastruktury technicznej
profil dodatkowy	teren zieleni naturalnej
maksymalna nadziemna intensywnosc zabudowy	1
maksymalny udzial powierzchni zabudowy	70%
maksymalna wysokosc zabudowy	12.0 m
minimalny udzial powierzchni biologicznie czynnej	10%
geometria	
plan	https://www.gov.pl/zagospodarowanieprzestrzenne/app/AktPlanowaniaPrzestrzennego/PL.ZIPPZP.9463/060401-POG/1POG
strefa planistyczna	PL.ZIPPZP.9463_060401-POG_1POG-135SJ_20260325T120000
identfier	https://www.gov.pl/zagospodarowanieprzestrzenne/app/StrefaPlanistyczna/PL.ZIPPZP.9463/060401-POG/1POG-135SJ/20260325T120000
przestrzen nazw	PL.ZIPPZP.9463/060401-POG
lokalny id	1POG-135SJ
wersja id	20260325T120000
początek wersji obiektu	2026-03-25T12:00
nazwa	strefa wielofunkcyjna z zabudową mieszkaniową jednorodzinną
oznaczenie	135SJ
symbol	SJ
obowiązuje od	2026-03-25
obowiązuje do	obecnie
status	w opracowaniu https://inspire.ec.europa.eu/codelist/ProcessStepGeneralValue/elaboration
charakter ustalenia	ogólnie wiążące https://inspire.ec.europa.eu/codelist/RegulationNatureValue/generallyBinding
profil podstawowy	teren zabudowy mieszkaniowej jednorodzinnej teren usług teren komunikacji teren zieleni urządzonej

	teren ogrodów działkowych teren infrastruktury technicznej
profil dodatkowy	teren zieleni naturalnej
maksymalna nadziemna intensywnosc zabudowy	1.5
maksymalny udzial powierzchni zabudowy	60%
maksymalna wysokosc zabudowy	10.0 m
minimalny udzial powierzchni biologicznie czynnej	30%
geometria	
plan	https://www.gov.pl/zagospodarowanieprzestrzenne/app/AktPlanowaniaPrzestrzennego/PL.ZIPPZP.9463/060401-POG/1POG
strefa planistyczna	PL.ZIPPZP.9463_060401-POG_1POG-136SJ_20260325T120000
identfier	https://www.gov.pl/zagospodarowanieprzestrzenne/app/StrefaPlanistyczna/PL.ZIPPZP.9463/060401-POG/1POG-136SJ/20260325T120000
przestrzen nazw	PL.ZIPPZP.9463/060401-POG
lokalny id	1POG-136SJ
wersja id	20260325T120000
początek wersji obiektu	2026-03-25T12:00
nazwa	strefa wielofunkcyjna z zabudową mieszkaniową jednorodzinną
oznaczenie	136SJ
symbol	SJ
obowiązuje od	2026-03-25
obowiązuje do	obecnie
status	w opracowaniu https://inspire.ec.europa.eu/codelist/ProcessStepGeneralValue/elaboration
charakter ustalenia	ogólnie wiążące https://inspire.ec.europa.eu/codelist/RegulationNatureValue/generallyBinding
profil podstawowy	teren zabudowy mieszkaniowej jednorodzinnej teren usług teren komunikacji teren zieleni urządzonej

	teren ogrodów działkowych teren infrastruktury technicznej
profil dodatkowy	teren zabudowy letniskowej lub rekreacji indywidualnej teren zieleni naturalnej
maksymalna nadziemna intensywnosc zabudowy	1.8
maksymalny udzial powierzchni zabudowy	70%
maksymalna wysokosc zabudowy	11.0 m
minimalny udzial powierzchni biologicznie czynnej	20%
geometria	
plan	https://www.gov.pl/zagospodarowanieprzestrzenne/app/AktPlanowaniaPrzestrzennego/PL.ZIPPZP.9463/060401-POG/1POG
strefa planistyczna	PL.ZIPPZP.9463_060401-POG_1POG-137SJ_20260325T120000
identfier	https://www.gov.pl/zagospodarowanieprzestrzenne/app/StrefaPlanistyczna/PL.ZIPPZP.9463/060401-POG/1POG-137SJ/20260325T120000
przestrzen nazw	PL.ZIPPZP.9463/060401-POG
lokalny id	1POG-137SJ
wersja id	20260325T120000
początek wersji obiektu	2026-03-25T12:00
nazwa	strefa wielofunkcyjna z zabudową mieszkaniową jednorodzinną
oznaczenie	137SJ
symbol	SJ
obowiązuje od	2026-03-25
obowiązuje do	obecnie
status	w opracowaniu https://inspire.ec.europa.eu/codelist/ProcessStepGeneralValue/elaboration
charakter ustalenia	ogólnie wiążące https://inspire.ec.europa.eu/codelist/RegulationNatureValue/generallyBinding
profil podstawowy	teren zabudowy mieszkaniowej jednorodzinnej teren usług teren komunikacji teren zieleni urządzonej


	teren ogrodów działkowych teren infrastruktury technicznej
profil dodatkowy	teren zabudowy letniskowej lub rekreacji indywidualnej teren zieleni naturalnej
maksymalna nadziemna intensywnosc zabudowy	2
maksymalny udzial powierzchni zabudowy	75%
maksymalna wysokosc zabudowy	12.0 m
minimalny udzial powierzchni biologicznie czynnej	15%
geometria	
plan	https://www.gov.pl/zagospodarowanieprzestrzenne/app/AktPlanowaniaPrzestrzennego/PL.ZIPPZP.9463/060401-POG/1POG
strefa planistyczna	PL.ZIPPZP.9463_060401-POG_1POG-138SJ_20260325T120000
identfier	https://www.gov.pl/zagospodarowanieprzestrzenne/app/StrefaPlanistyczna/PL.ZIPPZP.9463/060401-POG/1POG-138SJ/20260325T120000
przestrzen nazw	PL.ZIPPZP.9463/060401-POG
lokalny id	1POG-138SJ
wersja id	20260325T120000
początek wersji obiektu	2026-03-25T12:00
nazwa	strefa wielofunkcyjna z zabudową mieszkaniową jednorodzinną
oznaczenie	138SJ
symbol	SJ
obowiązuje od	2026-03-25
obowiązuje do	obecnie
status	w opracowaniu https://inspire.ec.europa.eu/codelist/ProcessStepGeneralValue/elaboration
charakter ustalenia	ogólnie wiążące https://inspire.ec.europa.eu/codelist/RegulationNatureValue/generallyBinding
profil podstawowy	teren zabudowy mieszkaniowej jednorodzinnej teren usług teren komunikacji teren zieleni urządzonej


	teren ogrodów działkowych teren infrastruktury technicznej
profil dodatkowy	teren zabudowy letniskowej lub rekreacji indywidualnej teren zieleni naturalnej
maksymalna nadziemna intensywnosc zabudowy	1.5
maksymalny udzial powierzchni zabudowy	70%
maksymalna wysokosc zabudowy	11.0 m
minimalny udzial powierzchni biologicznie czynnej	20%
geometria	
plan	https://www.gov.pl/zagospodarowanieprzestrzenne/app/AktPlanowaniaPrzestrzennego/PL.ZIPPZP.9463/060401-POG/1POG
strefa planistyczna	PL.ZIPPZP.9463_060401-POG_1POG-139SJ_20260325T120000
identfier	https://www.gov.pl/zagospodarowanieprzestrzenne/app/StrefaPlanistyczna/PL.ZIPPZP.9463/060401-POG/1POG-139SJ/20260325T120000
przestrzen nazw	PL.ZIPPZP.9463/060401-POG
lokalny id	1POG-139SJ
wersja id	20260325T120000
początek wersji obiektu	2026-03-25T12:00
nazwa	strefa wielofunkcyjna z zabudową mieszkaniową jednorodzinną
oznaczenie	139SJ
symbol	SJ
obowiązuje od	2026-03-25
obowiązuje do	obecnie
status	w opracowaniu https://inspire.ec.europa.eu/codelist/ProcessStepGeneralValue/elaboration
charakter ustalenia	ogólnie wiążące https://inspire.ec.europa.eu/codelist/RegulationNatureValue/generallyBinding
profil podstawowy	teren zabudowy mieszkaniowej jednorodzinnej teren usług teren komunikacji teren zieleni urządzonej

	teren ogrodów działkowych teren infrastruktury technicznej
profil dodatkowy	teren zabudowy letniskowej lub rekreacji indywidualnej teren zieleni naturalnej
maksymalna nadziemna intensywnosc zabudowy	1.2
maksymalny udzial powierzchni zabudowy	70%
maksymalna wysokosc zabudowy	11.0 m
minimalny udzial powierzchni biologicznie czynnej	20%
geometria	
plan	https://www.gov.pl/zagospodarowanieprzestrzenne/app/AktPlanowaniaPrzestrzennego/PL.ZIPPZP.9463/060401-POG/1POG
strefa planistyczna	PL.ZIPPZP.9463_060401-POG_1POG-140SJ_20260325T120000
identfier	https://www.gov.pl/zagospodarowanieprzestrzenne/app/StrefaPlanistyczna/PL.ZIPPZP.9463/060401-POG/1POG-140SJ/20260325T120000
przestrzen nazw	PL.ZIPPZP.9463/060401-POG
lokalny id	1POG-140SJ
wersja id	20260325T120000
początek wersji obiektu	2026-03-25T12:00
nazwa	strefa wielofunkcyjna z zabudową mieszkaniową jednorodzinną
oznaczenie	140SJ
symbol	SJ
obowiązuje od	2026-03-25
obowiązuje do	obecnie
status	w opracowaniu https://inspire.ec.europa.eu/codelist/ProcessStepGeneralValue/elaboration
charakter ustalenia	ogólnie wiążące https://inspire.ec.europa.eu/codelist/RegulationNatureValue/generallyBinding
profil podstawowy	teren zabudowy mieszkaniowej jednorodzinnej teren usług teren komunikacji teren zieleni urządzonej

	teren ogrodów działkowych teren infrastruktury technicznej
profil dodatkowy	teren zabudowy letniskowej lub rekreacji indywidualnej teren zieleni naturalnej teren wód
maksymalna nadziemna intensywnosc zabudowy	1.5
maksymalny udzial powierzchni zabudowy	70%
maksymalna wysokosc zabudowy	11.0 m
minimalny udzial powierzchni biologicznie czynnej	20%
geometria	
plan	https://www.gov.pl/zagospodarowanieprzestrzenne/app/AktPlanowaniaPrzestrzennego/PL.ZIPPZP.9463/060401-POG/1POG
strefa planistyczna	PL.ZIPPZP.9463_060401-POG_1POG-141SJ_20260325T120000
identfier	https://www.gov.pl/zagospodarowanieprzestrzenne/app/StrefaPlanistyczna/PL.ZIPPZP.9463/060401-POG/1POG-141SJ/20260325T120000
przestrzen nazw	PL.ZIPPZP.9463/060401-POG
lokalny id	1POG-141SJ
wersja id	20260325T120000
poczatek wersji obiektu	2026-03-25T12:00
nazwa	strefa wielofunkcyjna z zabudową mieszkaniową jednorodzinną
oznaczenie	141SJ
symbol	SJ
obowiazuje od	2026-03-25
obowiazuje do	obecnie
status	w opracowaniu https://inspire.ec.europa.eu/codelist/ProcessStepGeneralValue/elaboration
charakter ustalenia	ogólnie wiążące https://inspire.ec.europa.eu/codelist/RegulationNatureValue/generallyBinding
profil podstawowy	teren zabudowy mieszkaniowej jednorodzinnej teren usług teren komunikacji

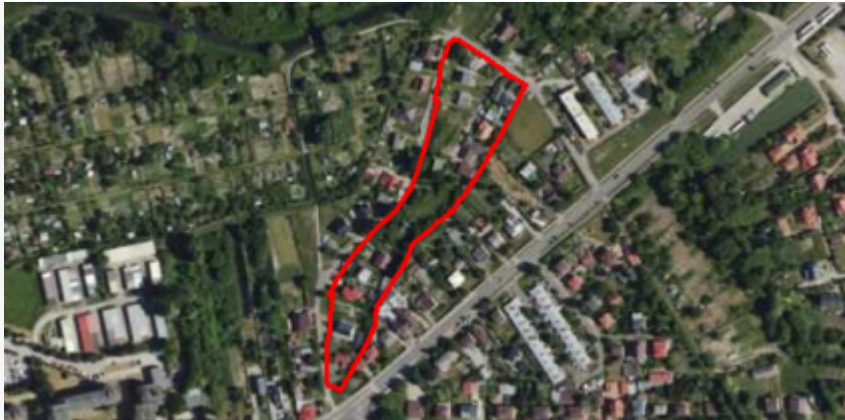
	teren zieleni urządzonej teren ogrodów działkowych teren infrastruktury technicznej
profil dodatkowy	teren zabudowy letniskowej lub rekreacji indywidualnej teren zieleni naturalnej
maksymalna nadziemna intensywnosc zabudowy	1
maksymalny udzial powierzchni zabudowy	75%
maksymalna wysokosc zabudowy	11.0 m
minimalny udzial powierzchni biologicznie czynnej	15%
geometria	
plan	https://www.gov.pl/zagospodarowanieprzestrzenne/app/AktPlanowaniaPrzestrzennego/PL.ZIPPZP.9463/060401-POG/1POG
strefa planistyczna	PL.ZIPPZP.9463_060401-POG_1POG-142SJ_20260325T120000
identfier	https://www.gov.pl/zagospodarowanieprzestrzenne/app/StrefaPlanistyczna/PL.ZIPPZP.9463/060401-POG/1POG-142SJ/20260325T120000
przestrzen nazw	PL.ZIPPZP.9463/060401-POG
lokalny id	1POG-142SJ
wersja id	20260325T120000
poczatek wersji obiektu	2026-03-25T12:00
nazwa	strefa wielofunkcyjna z zabudową mieszkaniową jednorodzinną
oznaczenie	142SJ
symbol	SJ
obowiazuje od	2026-03-25
obowiazuje do	obecnie
status	w opracowaniu https://inspire.ec.europa.eu/codelist/ProcessStepGeneralValue/elaboration
charakter ustalenia	ogólnie wiążące https://inspire.ec.europa.eu/codelist/RegulationNatureValue/generallyBinding
profil podstawowy	teren zabudowy mieszkaniowej jednorodzinnej teren usług teren komunikacji


	teren zieleni urządzonej teren ogrodów działkowych teren infrastruktury technicznej
profil dodatkowy	teren zabudowy letniskowej lub rekreacji indywidualnej teren zieleni naturalnej
maksymalna nadziemna intensywnosc zabudowy	1
maksymalny udzial powierzchni zabudowy	75%
maksymalna wysokosc zabudowy	12.0 m
minimalny udzial powierzchni biologicznie czynnej	15%
geometria	
plan	https://www.gov.pl/zagospodarowanieprzestrzenne/app/AktPlanowaniaPrzestrzennego/PL.ZIPPZP.9463/060401-POG/1POG
strefa planistyczna	PL.ZIPPZP.9463_060401-POG_1POG-143SJ_20260325T120000
identfier	https://www.gov.pl/zagospodarowanieprzestrzenne/app/StrefaPlanistyczna/PL.ZIPPZP.9463/060401-POG/1POG-143SJ/20260325T120000
przestrzen nazw	PL.ZIPPZP.9463/060401-POG
lokalny id	1POG-143SJ
wersja id	20260325T120000
poczatek wersji obiektu	2026-03-25T12:00
nazwa	strefa wielofunkcyjna z zabudową mieszkaniową jednorodzinną
oznaczenie	143SJ
symbol	SJ
obowiazuje od	2026-03-25
obowiazuje do	obecnie
status	w opracowaniu https://inspire.ec.europa.eu/codelist/ProcessStepGeneralValue/elaboration
charakter ustalenia	ogólnie wiążące https://inspire.ec.europa.eu/codelist/RegulationNatureValue/generallyBinding
profil podstawowy	teren zabudowy mieszkaniowej jednorodzinnej teren usług teren komunikacji

	teren zieleni urządzonej teren ogrodów działkowych teren infrastruktury technicznej
profil dodatkowy	teren zieleni naturalnej
maksymalna nadziemna intensywnosc zabudowy	1.5
maksymalny udzial powierzchni zabudowy	60%
maksymalna wysokosc zabudowy	12.0 m
minimalny udzial powierzchni biologicznie czynnej	30%
geometria	
plan	https://www.gov.pl/zagospodarowanieprzestrzenne/app/AktPlanowaniaPrzestrzennego/PL.ZIPPZP.9463/060401-POG/1POG
strefa planistyczna	PL.ZIPPZP.9463_060401-POG_1POG-144SJ_20260325T120000
identfier	https://www.gov.pl/zagospodarowanieprzestrzenne/app/StrefaPlanistyczna/PL.ZIPPZP.9463/060401-POG/1POG-144SJ/20260325T120000
przestrzen nazw	PL.ZIPPZP.9463/060401-POG
lokalny id	1POG-144SJ
wersja id	20260325T120000
początek wersji obiektu	2026-03-25T12:00
nazwa	strefa wielofunkcyjna z zabudową mieszkaniową jednorodzinną
oznaczenie	144SJ
symbol	SJ
obowiązuje od	2026-03-25
obowiązuje do	obecnie
status	w opracowaniu https://inspire.ec.europa.eu/codelist/ProcessStepGeneralValue/elaboration
charakter ustalenia	ogólnie wiążące https://inspire.ec.europa.eu/codelist/RegulationNatureValue/generallyBinding
profil podstawowy	teren zabudowy mieszkaniowej jednorodzinnej teren usług teren komunikacji teren zieleni urządzonej

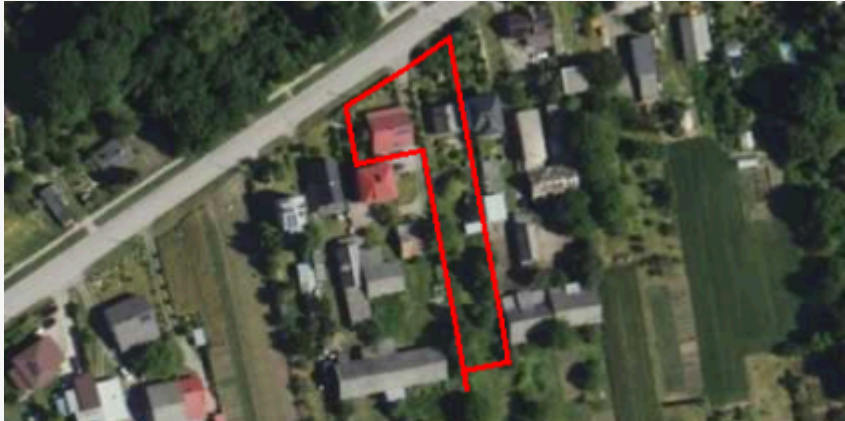
	teren ogrodów działkowych teren infrastruktury technicznej
profil dodatkowy	teren zabudowy letniskowej lub rekreacji indywidualnej teren zieleni naturalnej
maksymalna nadziemna intensywnosc zabudowy	1
maksymalny udzial powierzchni zabudowy	60%
maksymalna wysokosc zabudowy	12.0 m
minimalny udzial powierzchni biologicznie czynnej	30%
geometria	
plan	https://www.gov.pl/zagospodarowanieprzestrzenne/app/AktPlanowaniaPrzestrzennego/PL.ZIPPZP.9463/060401-POG/1POG
strefa planistyczna	PL.ZIPPZP.9463_060401-POG_1POG-145SJ_20260325T120000
identfier	https://www.gov.pl/zagospodarowanieprzestrzenne/app/StrefaPlanistyczna/PL.ZIPPZP.9463/060401-POG/1POG-145SJ/20260325T120000
przestrzen nazw	PL.ZIPPZP.9463/060401-POG
lokalny id	1POG-145SJ
wersja id	20260325T120000
początek wersji obiektu	2026-03-25T12:00
nazwa	strefa wielofunkcyjna z zabudową mieszkaniową jednorodzinną
oznaczenie	145SJ
symbol	SJ
obowiązuje od	2026-03-25
obowiązuje do	obecnie
status	w opracowaniu https://inspire.ec.europa.eu/codelist/ProcessStepGeneralValue/elaboration
charakter ustalenia	ogólnie wiążące https://inspire.ec.europa.eu/codelist/RegulationNatureValue/generallyBinding
profil podstawowy	teren zabudowy mieszkaniowej jednorodzinnej teren usług teren komunikacji teren zieleni urządzonej

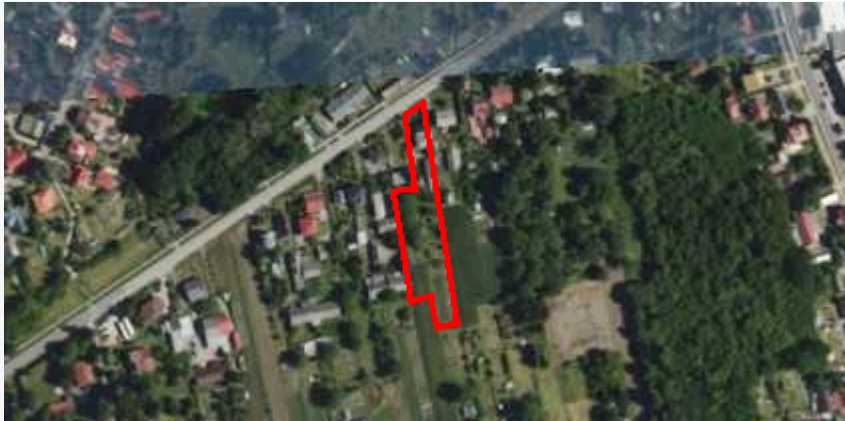
	teren ogrodów działkowych teren infrastruktury technicznej
profil dodatkowy	teren zieleni naturalnej
maksymalna nadziemna intensywnosc zabudowy	1
maksymalny udzial powierzchni zabudowy	60%
maksymalna wysokosc zabudowy	12.0 m
minimalny udzial powierzchni biologicznie czynnej	15%
geometria	
plan	https://www.gov.pl/zagospodarowanieprzestrzenne/app/AktPlanowaniaPrzestrzennego/PL.ZIPPZP.9463/060401-POG/1POG
strefa planistyczna	PL.ZIPPZP.9463_060401-POG_1POG-146SJ_20260325T120000
identfier	https://www.gov.pl/zagospodarowanieprzestrzenne/app/StrefaPlanistyczna/PL.ZIPPZP.9463/060401-POG/1POG-146SJ/20260325T120000
przestrzen nazw	PL.ZIPPZP.9463/060401-POG
lokalny id	1POG-146SJ
wersja id	20260325T120000
początek wersji obiektu	2026-03-25T12:00
nazwa	strefa wielofunkcyjna z zabudową mieszkaniową jednorodzinną
oznaczenie	146SJ
symbol	SJ
obowiązuje od	2026-03-25
obowiązuje do	obecnie
status	w opracowaniu https://inspire.ec.europa.eu/codelist/ProcessStepGeneralValue/elaboration
charakter ustalenia	ogólnie wiążące https://inspire.ec.europa.eu/codelist/RegulationNatureValue/generallyBinding
profil podstawowy	teren zabudowy mieszkaniowej jednorodzinnej teren usług teren komunikacji teren zieleni urządzonej

	teren ogrodów działkowych teren infrastruktury technicznej
profil dodatkowy	teren zabudowy letniskowej lub rekreacji indywidualnej teren zieleni naturalnej
maksymalna nadziemna intensywnosc zabudowy	1
maksymalny udzial powierzchni zabudowy	70%
maksymalna wysokosc zabudowy	11.0 m
minimalny udzial powierzchni biologicznie czynnej	20%
geometria	
plan	https://www.gov.pl/zagospodarowanieprzestrzenne/app/AktPlanowaniaPrzestrzennego/PL.ZIPPZP.9463/060401-POG/1POG
strefa planistyczna	PL.ZIPPZP.9463_060401-POG_1POG-147SJ_20260325T120000
identfier	https://www.gov.pl/zagospodarowanieprzestrzenne/app/StrefaPlanistyczna/PL.ZIPPZP.9463/060401-POG/1POG-147SJ/20260325T120000
przestrzen nazw	PL.ZIPPZP.9463/060401-POG
lokalny id	1POG-147SJ
wersja id	20260325T120000
początek wersji obiektu	2026-03-25T12:00
nazwa	strefa wielofunkcyjna z zabudową mieszkaniową jednorodzinną
oznaczenie	147SJ
symbol	SJ
obowiązuje od	2026-03-25
obowiązuje do	obecnie
status	w opracowaniu https://inspire.ec.europa.eu/codelist/ProcessStepGeneralValue/elaboration
charakter ustalenia	ogólnie wiążące https://inspire.ec.europa.eu/codelist/RegulationNatureValue/generallyBinding
profil podstawowy	teren zabudowy mieszkaniowej jednorodzinnej teren usług teren komunikacji teren zieleni urządzonej


	teren ogrodów działkowych teren infrastruktury technicznej
profil dodatkowy	teren zieleni naturalnej
maksymalna nadziemna intensywnosc zabudowy	1.5
maksymalny udzial powierzchni zabudowy	50%
maksymalna wysokosc zabudowy	11.0 m
minimalny udzial powierzchni biologicznie czynnej	30%
geometria	
plan	https://www.gov.pl/zagospodarowanieprzestrzenne/app/AktPlanowaniaPrzestrzennego/PL.ZIPPZP.9463/060401-POG/1POG
strefa planistyczna	PL.ZIPPZP.9463_060401-POG_1POG-148SJ_20260325T120000
identfier	https://www.gov.pl/zagospodarowanieprzestrzenne/app/StrefaPlanistyczna/PL.ZIPPZP.9463/060401-POG/1POG-148SJ/20260325T120000
przestrzen nazw	PL.ZIPPZP.9463/060401-POG
lokalny id	1POG-148SJ
wersja id	20260325T120000
początek wersji obiektu	2026-03-25T12:00
nazwa	strefa wielofunkcyjna z zabudową mieszkaniową jednorodzinną
oznaczenie	148SJ
symbol	SJ
obowiązuje od	2026-03-25
obowiązuje do	obecnie
status	w opracowaniu https://inspire.ec.europa.eu/codelist/ProcessStepGeneralValue/elaboration
charakter ustalenia	ogólnie wiążące https://inspire.ec.europa.eu/codelist/RegulationNatureValue/generallyBinding
profil podstawowy	teren zabudowy mieszkaniowej jednorodzinnej teren usług teren komunikacji teren zieleni urządzonej


	teren ogrodów działkowych teren infrastruktury technicznej
profil dodatkowy	teren zabudowy letniskowej lub rekreacji indywidualnej teren zieleni naturalnej teren wód
maksymalna nadziemna intensywnosc zabudowy	1.2
maksymalny udzial powierzchni zabudowy	60%
maksymalna wysokosc zabudowy	11.0 m
minimalny udzial powierzchni biologicznie czynnej	30%
geometria	
plan	https://www.gov.pl/zagospodarowanieprzestrzenne/app/AktPlanowaniaPrzestrzennego/PL.ZIPPZP.9463/060401-POG/1POG
strefa planistyczna	PL.ZIPPZP.9463_060401-POG_1POG-149SJ_20260325T120000
identfier	https://www.gov.pl/zagospodarowanieprzestrzenne/app/StrefaPlanistyczna/PL.ZIPPZP.9463/060401-POG/1POG-149SJ/20260325T120000
przestrzen nazw	PL.ZIPPZP.9463/060401-POG
lokalny id	1POG-149SJ
wersja id	20260325T120000
poczatek wersji obiektu	2026-03-25T12:00
nazwa	strefa wielofunkcyjna z zabudową mieszkaniową jednorodzinną
oznaczenie	149SJ
symbol	SJ
obowiazuje od	2026-03-25
obowiazuje do	obecnie
status	w opracowaniu https://inspire.ec.europa.eu/codelist/ProcessStepGeneralValue/elaboration
charakter ustalenia	ogólnie wiążące https://inspire.ec.europa.eu/codelist/RegulationNatureValue/generallyBinding
profil podstawowy	teren zabudowy mieszkaniowej jednorodzinnej teren usług teren komunikacji

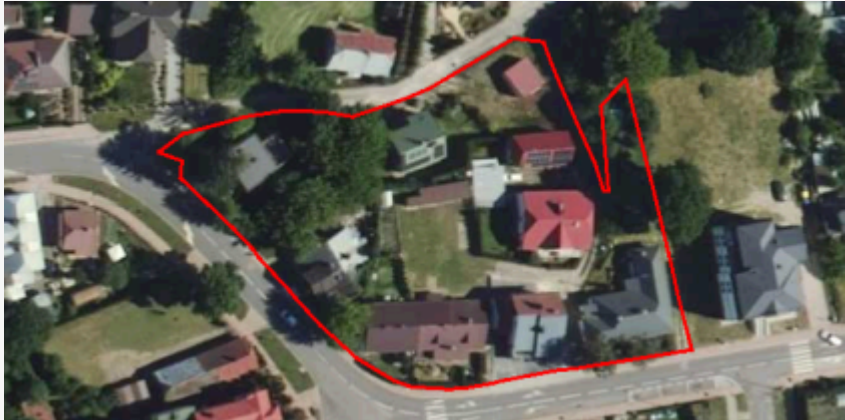
	teren zieleni urządzonej teren ogrodów działkowych teren infrastruktury technicznej
profil dodatkowy	teren zabudowy letniskowej lub rekreacji indywidualnej teren zieleni naturalnej teren wód
maksymalna nadziemna intensywnosc zabudowy	1.2
maksymalny udzial powierzchni zabudowy	60%
maksymalna wysokosc zabudowy	11.0 m
minimalny udzial powierzchni biologicznie czynnej	30%
geometria	
plan	https://www.gov.pl/zagospodarowanieprzestrzenne/app/AktPlanowaniaPrzestrzennego/PL.ZIPPZP.9463/060401-POG/1POG
strefa planistyczna	PL.ZIPPZP.9463_060401-POG_1POG-150SJ_20260325T120000
identfier	https://www.gov.pl/zagospodarowanieprzestrzenne/app/StrefaPlanistyczna/PL.ZIPPZP.9463/060401-POG/1POG-150SJ/20260325T120000
przestrzen nazw	PL.ZIPPZP.9463/060401-POG
lokalny id	1POG-150SJ
wersja id	20260325T120000
poczatek wersji obiektu	2026-03-25T12:00
nazwa	strefa wielofunkcyjna z zabudową mieszkaniową jednorodzinną
oznaczenie	150SJ
symbol	SJ
obowiazuje od	2026-03-25
obowiazuje do	obecnie
status	w opracowaniu https://inspire.ec.europa.eu/codelist/ProcessStepGeneralValue/elaboration
charakter ustalenia	ogólnie wiążące https://inspire.ec.europa.eu/codelist/RegulationNatureValue/generallyBinding
profil podstawowy	teren zabudowy mieszkaniowej jednorodzinnej teren usług

	<p>teren komunikacji</p> <p>teren zieleni urządzonej</p> <p>teren ogrodów działkowych</p> <p>teren infrastruktury technicznej</p>
profil dodatkowy	<p>teren zabudowy letniskowej lub rekreacji indywidualnej</p> <p>teren zieleni naturalnej</p> <p>teren wód</p>
maksymalna nadziemna intensywnosc zabudowy	1.2
maksymalny udzial powierzchni zabudowy	60%
maksymalna wysokosc zabudowy	11.0 m
minimalny udzial powierzchni biologicznie czynnej	30%
geometria	
plan	https://www.gov.pl/zagospodarowanieprzestrzenne/app/AktPlanowaniaPrzestrzennego/PL.ZIPPZP.9463/060401-POG/1POG
strefa planistyczna	PL.ZIPPZP.9463_060401-POG_1POG-151SJ_20260325T120000
identfier	https://www.gov.pl/zagospodarowanieprzestrzenne/app/StrefaPlanistyczna/PL.ZIPPZP.9463/060401-POG/1POG-151SJ/20260325T120000
przestrzen nazw	PL.ZIPPZP.9463/060401-POG
lokalny id	1POG-151SJ
wersja id	20260325T120000
poczatek wersji obiektu	2026-03-25T12:00
nazwa	strefa wielofunkcyjna z zabudową mieszkaniową jednorodzinną
oznaczenie	151SJ
symbol	SJ
obowiazuje od	2026-03-25
obowiazuje do	obecnie
status	<p>w opracowaniu</p> <p>https://inspire.ec.europa.eu/codelist/ProcessStepGeneralValue/elaboration</p>
charakter ustalenia	<p>ogólnie wiążące</p> <p>https://inspire.ec.europa.eu/codelist/RegulationNatureValue/generallyBinding</p>
profil podstawowy	teren zabudowy mieszkaniowej jednorodzinnej

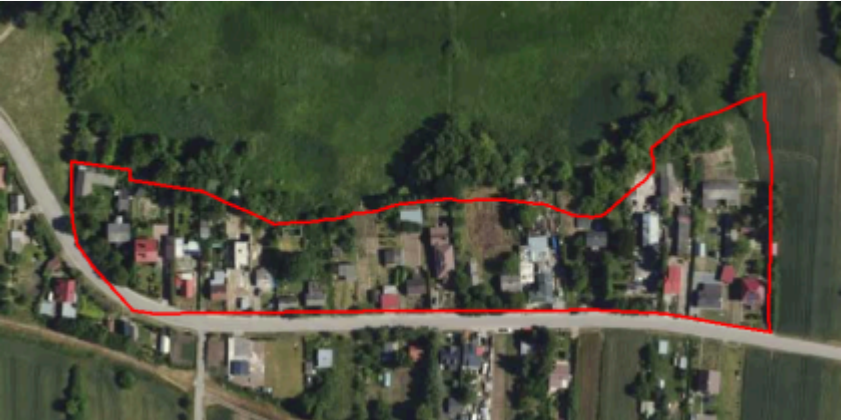
	<p>teren usług teren komunikacji teren zieleni urządzonej teren ogrodów działkowych teren infrastruktury technicznej</p>
profil dodatkowy	<p>teren zabudowy letniskowej lub rekreacji indywidualnej teren zieleni naturalnej</p>
maksymalna nadziemna intensywnosc zabudowy	1.8
maksymalny udzial powierzchni zabudowy	70%
maksymalna wysokosc zabudowy	11.0 m
minimalny udzial powierzchni biologicznie czynnej	30%
geometria	
plan	https://www.gov.pl/zagospodarowanieprzestrzenne/app/AktPlanowaniaPrzestrzennego/PL.ZIPPZP.9463/060401-POG/1POG
strefa planistyczna	PL.ZIPPZP.9463_060401-POG_1POG-152SJ_20260325T120000
identfier	https://www.gov.pl/zagospodarowanieprzestrzenne/app/StrefaPlanistyczna/PL.ZIPPZP.9463/060401-POG/1POG-152SJ/20260325T120000
przestrzen nazw	PL.ZIPPZP.9463/060401-POG
lokalny id	1POG-152SJ
wersja id	20260325T120000
poczatek wersji obiektu	2026-03-25T12:00
nazwa	strefa wielofunkcyjna z zabudową mieszkaniową jednorodzinną
oznaczenie	152SJ
symbol	SJ
obowiazuje od	2026-03-25
obowiazuje do	obecnie
status	<p>w opracowaniu https://inspire.ec.europa.eu/codelist/ProcessStepGeneralValue/elaboration</p>
charakter ustalenia	<p>ogólnie wiążące https://inspire.ec.europa.eu/codelist/RegulationNatureValue/generallyBinding</p>
profil podstawowy	teren zabudowy mieszkaniowej jednorodzinnej

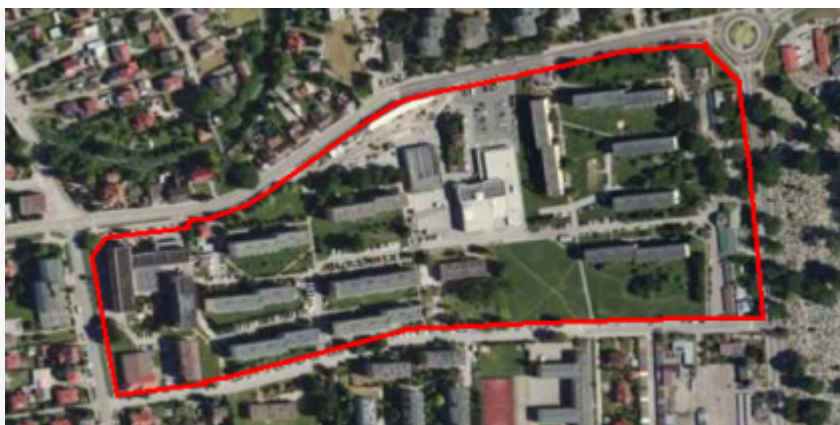
	<p>teren usług teren komunikacji teren zieleni urządzonej teren ogrodów działkowych teren infrastruktury technicznej</p>
profil dodatkowy	teren zieleni naturalnej
maksymalna nadziemna intensywnosc zabudowy	2
maksymalny udzial powierzchni zabudowy	70%
maksymalna wysokosc zabudowy	11.0 m
minimalny udzial powierzchni biologicznie czynnej	30%
geometria	
plan	https://www.gov.pl/zagospodarowanieprzestrzenne/app/AktPlanowaniaPrzestrzennego/PL.ZIPPZP.9463/060401-POG/1POG
strefa planistyczna	PL.ZIPPZP.9463_060401-POG_1POG-153SJ_20260325T120000
identfier	https://www.gov.pl/zagospodarowanieprzestrzenne/app/StrefaPlanistyczna/PL.ZIPPZP.9463/060401-POG/1POG-153SJ/20260325T120000
przestrzen nazw	PL.ZIPPZP.9463/060401-POG
lokalny id	1POG-153SJ
wersja id	20260325T120000
poczatek wersji obiektu	2026-03-25T12:00
nazwa	strefa wielofunkcyjna z zabudową mieszkaniową jednorodzinną
oznaczenie	153SJ
symbol	SJ
obowiazuje od	2026-03-25
obowiazuje do	obecnie
status	w opracowaniu https://inspire.ec.europa.eu/codelist/ProcessStepGeneralValue/elaboration
charakter ustalenia	ogólnie wiążące https://inspire.ec.europa.eu/codelist/RegulationNatureValue/generallyBinding
profil podstawowy	teren zabudowy mieszkaniowej jednorodzinnej teren usług

	teren komunikacji teren zieleni urządzonej teren ogrodów działkowych teren infrastruktury technicznej
profil dodatkowy	teren zieleni naturalnej
maksymalna nadziemna intensywnosc zabudowy	1.2
maksymalny udzial powierzchni zabudowy	60%
maksymalna wysokosc zabudowy	15.0 m
minimalny udzial powierzchni biologicznie czynnej	30%
geometria	
plan	https://www.gov.pl/zagospodarowanieprzestrzenne/app/AktPlanowaniaPrzestrzennego/PL.ZIPPZP.9463/060401-POG/1POG
strefa planistyczna	PL.ZIPPZP.9463_060401-POG_1POG-154SJ_20260325T120000
identfier	https://www.gov.pl/zagospodarowanieprzestrzenne/app/StrefaPlanistyczna/PL.ZIPPZP.9463/060401-POG/1POG-154SJ/20260325T120000
przestrzen nazw	PL.ZIPPZP.9463/060401-POG
lokalny id	1POG-154SJ
wersja id	20260325T120000
początek wersji obiektu	2026-03-25T12:00
nazwa	strefa wielofunkcyjna z zabudową mieszkaniową jednorodzinną
oznaczenie	154SJ
symbol	SJ
obowiązuje od	2026-03-25
obowiązuje do	obecnie
status	w opracowaniu https://inspire.ec.europa.eu/codelist/ProcessStepGeneralValue/elaboration
charakter ustalenia	ogólnie wiążące https://inspire.ec.europa.eu/codelist/RegulationNatureValue/generallyBinding
profil podstawowy	teren zabudowy mieszkaniowej jednorodzinnej teren usług teren komunikacji

	teren zieleni urządzonej teren ogrodów działkowych teren infrastruktury technicznej
profil dodatkowy	teren zieleni naturalnej
maksymalna nadziemna intensywnosc zabudowy	1.2
maksymalny udzial powierzchni zabudowy	60%
maksymalna wysokosc zabudowy	10.0 m
minimalny udzial powierzchni biologicznie czynnej	30%
geometria	
plan	https://www.gov.pl/zagospodarowanieprzestrzenne/app/AktPlanowaniaPrzestrzennego/PL.ZIPPZP.9463/060401-POG/1POG
strefa planistyczna	PL.ZIPPZP.9463_060401-POG_1POG-155SJ_20260325T120000
identfier	https://www.gov.pl/zagospodarowanieprzestrzenne/app/StrefaPlanistyczna/PL.ZIPPZP.9463/060401-POG/1POG-155SJ/20260325T120000
przestrzen nazw	PL.ZIPPZP.9463/060401-POG
lokalny id	1POG-155SJ
wersja id	20260325T120000
początek wersji obiektu	2026-03-25T12:00
nazwa	strefa wielofunkcyjna z zabudową mieszkaniową jednorodzinną
oznaczenie	155SJ
symbol	SJ
obowiązuje od	2026-03-25
obowiązuje do	obecnie
status	w opracowaniu https://inspire.ec.europa.eu/codelist/ProcessStepGeneralValue/elaboration
charakter ustalenia	ogólnie wiążące https://inspire.ec.europa.eu/codelist/RegulationNatureValue/generallyBinding
profil podstawowy	teren zabudowy mieszkaniowej jednorodzinnej teren usług teren komunikacji teren zieleni urządzonej

	teren ogrodów działkowych teren infrastruktury technicznej
profil dodatkowy	teren zabudowy letniskowej lub rekreacji indywidualnej teren zieleni naturalnej teren wód
maksymalna nadziemna intensywnosc zabudowy	1.2
maksymalny udzial powierzchni zabudowy	60%
maksymalna wysokosc zabudowy	11.0 m
minimalny udzial powierzchni biologicznie czynnej	30%
geometria	
plan	https://www.gov.pl/zagospodarowanieprzestrzenne/app/AktPlanowaniaPrzestrzennego/PL.ZIPPZP.9463/060401-POG/1POG
strefa planistyczna	PL.ZIPPZP.9463_060401-POG_1POG-156SJ_20260325T120000
identfier	https://www.gov.pl/zagospodarowanieprzestrzenne/app/StrefaPlanistyczna/PL.ZIPPZP.9463/060401-POG/1POG-156SJ/20260325T120000
przestrzen nazw	PL.ZIPPZP.9463/060401-POG
lokalny id	1POG-156SJ
wersja id	20260325T120000
poczatek wersji obiektu	2026-03-25T12:00
nazwa	strefa wielofunkcyjna z zabudową mieszkaniową jednorodzinną
oznaczenie	156SJ
symbol	SJ
obowiazuje od	2026-03-25
obowiazuje do	obecnie
status	w opracowaniu https://inspire.ec.europa.eu/codelist/ProcessStepGeneralValue/elaboration
charakter ustalenia	ogólnie wiążące https://inspire.ec.europa.eu/codelist/RegulationNatureValue/generallyBinding
profil podstawowy	teren zabudowy mieszkaniowej jednorodzinnej teren usług teren komunikacji

	teren zieleni urządzonej teren ogrodów działkowych teren infrastruktury technicznej
profil dodatkowy	teren zieleni naturalnej
maksymalna nadziemna intensywnosc zabudowy	1
maksymalny udzial powierzchni zabudowy	60%
maksymalna wysokosc zabudowy	10.0 m
minimalny udzial powierzchni biologicznie czynnej	30%
geometria	
plan	https://www.gov.pl/zagospodarowanieprzestrzenne/app/AktPlanowaniaPrzestrzennego/PL.ZIPPZP.9463/060401-POG/1POG
obszar zabudowy srodniejskiej	PL.ZIPPZP.9463_060401-POG_1POG-1OZS_20260325T120000
identfier	https://www.gov.pl/zagospodarowanieprzestrzenne/app/ObszarZabudowySrodniejskiej/PL.ZIPPZP.9463/060401-POG/1POG-1OZS/20260325T120000
przestrzen nazw	PL.ZIPPZP.9463/060401-POG
lokalny id	1POG-1OZS
wersja id	20260325T120000
poczatek wersji obiektu	2026-03-25T12:00
nazwa	Obszar zabudowy śródmiejskiej
oznaczenie	1OZS
symbol	OZS
obowiazuje od	2026-03-25
obowiazuje do	obecnie
status	w opracowaniu https://inspire.ec.europa.eu/codelist/ProcessStepGeneralValue/elaboration
charakter ustalenia	ogólnie wiążące https://inspire.ec.europa.eu/codelist/RegulationNatureValue/generallyBinding
geometria	



plan <https://www.gov.pl/zagospodarowanieprzestrzenne/app/AktPlanowaniaPrzestrzennego/PL.ZIPPZP.9463/060401-POG/1POG>

obszar zabudowy srodmiejskiej PL.ZIPPZP.9463_060401-POG_1POG-2OZS_20260325T120000

identyfier <https://www.gov.pl/zagospodarowanieprzestrzenne/app/ObszarZabudowySrodmiejskiej/PL.ZIPPZP.9463/060401-POG/1POG-2OZS/20260325T120000>

przestrzen nazw PL.ZIPPZP.9463/060401-POG

lokalny id 1POG-2OZS

wersja id 20260325T120000

początek wersji obiektu 2026-03-25T12:00

nazwa Obszar zabudowy śródmiejskiej

oznaczenie 2OZS

symbol OZS

obowiązuje od 2026-03-25

obowiązuje do obecnie

status w opracowaniu
<https://inspire.ec.europa.eu/codelist/ProcessStepGeneralValue/elaboration>

charakter ustalenia ogólnie wiążące
<https://inspire.ec.europa.eu/codelist/RegulationNatureValue/generallyBinding>

geometria



plan <https://www.gov.pl/zagospodarowanieprzestrzenne/app/AktPlanowaniaPrzestrzennego/PL.ZIPPZP.9463/060401-POG/1POG>

obszar zabudowy srodmiejskiej PL.ZIPPZP.9463_060401-POG_1POG-3OZS_20260325T120000

identyfier <https://www.gov.pl/zagospodarowanieprzestrzenne/app>

/ObszarZabudowySrodmiejskiej/PL.ZIPPZP.9463/060401-POG/1POG-3OZS/20260325T120000

przestrzen nazw PL.ZIPPZP.9463/060401-POG

lokalny id 1POG-3OZS

wersja id 20260325T120000

początek wersji obiektu 2026-03-25T12:00

nazwa Obszar zabudowy śródmiejskiej

oznaczenie 3OZS

symbol OZS


obowiązuje od 2026-03-25

obowiązuje do obecnie

status w opracowaniu
<https://inspire.ec.europa.eu/codelist/ProcessStepGeneralValue/elaboration>

charakter ustalenia ogólnie wiążące
<https://inspire.ec.europa.eu/codelist/RegulationNatureValue/generallyBinding>

geometria



plan <https://www.gov.pl/zagospodarowanieprzestrzenne/app/AktPlanowaniaPrzestrzennego/PL.ZIPPZP.9463/060401-POG/1POG>

obszar zabudowy srodmiejskiej PL.ZIPPZP.9463_060401-POG_1POG-4OZS_20260325T120000

identyfier <https://www.gov.pl/zagospodarowanieprzestrzenne/app/ObszarZabudowySrodmiejskiej/PL.ZIPPZP.9463/060401-POG/1POG-4OZS/20260325T120000>

przestrzen nazw PL.ZIPPZP.9463/060401-POG

lokalny id 1POG-4OZS

wersja id 20260325T120000

początek wersji obiektu 2026-03-25T12:00

nazwa Obszar zabudowy śródmiejskiej

oznaczenie 4OZS

symbol OZS

obowiązuje od 2026-03-25

obowiązuje do obecnie

status w opracowaniu
<https://inspire.ec.europa.eu/codelist/ProcessStepGeneralValue>

[/elaboration](#)

charakter ustalenia

ogólnie wiążące
<https://inspire.ec.europa.eu/codelist/RegulationNatureValue/generallyBinding>

geometria



plan

<https://www.gov.pl/zagospodarowanieprzestrzenne/app/AktPlanowaniaPrzestrzennego/PL.ZIPPZP.9463/060401-POG/1POG>

obszar zabudowy srodmiejskiej

PL.ZIPPZP.9463_060401-POG_1POG-5OZS_20260325T120000

identyfier

<https://www.gov.pl/zagospodarowanieprzestrzenne/app/ObszarZabudowySrodmiejskiej/PL.ZIPPZP.9463/060401-POG/1POG-5OZS/20260325T120000>

przestrzen nazw

PL.ZIPPZP.9463/060401-POG

lokalny id

1POG-5OZS

wersja id

20260325T120000

początek wersji obiektu

2026-03-25T12:00

nazwa

Obszar zabudowy śródmiejskiej

oznaczenie

5OZS

symbol

OZS

obowiązuje od

2026-03-25

obowiązuje do

obecnie

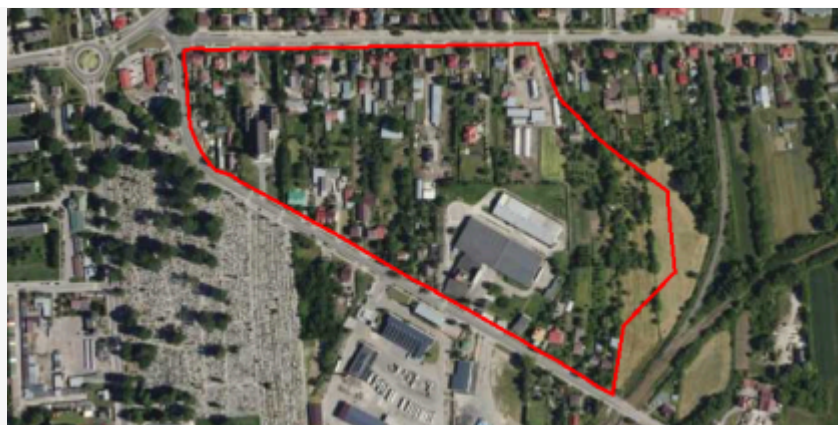
status

w opracowaniu
<https://inspire.ec.europa.eu/codelist/ProcessStepGeneralValue/elaboration>

charakter ustalenia

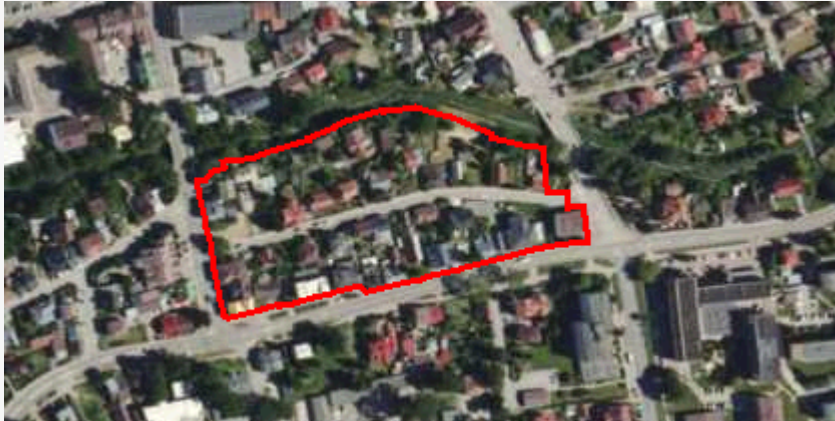
ogólnie wiążące
<https://inspire.ec.europa.eu/codelist/RegulationNatureValue/generallyBinding>

geometria



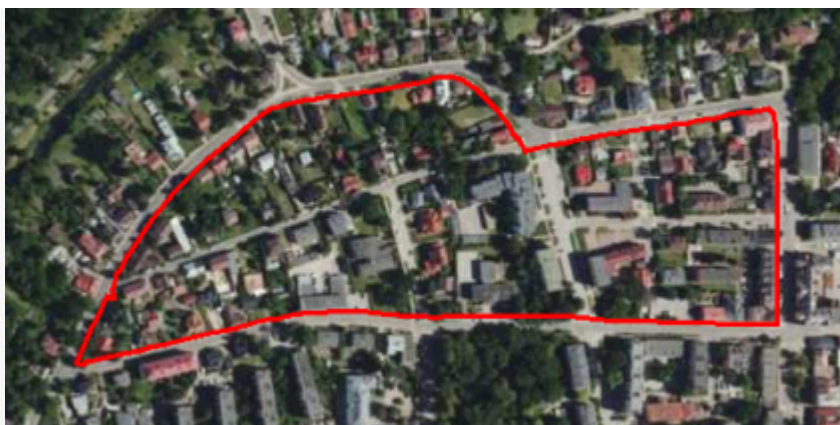
plan

<https://www.gov.pl/zagospodarowanieprzestrzenne/app>

obszar zabudowy srodmiejskiej	PL.ZIPPZP.9463_060401-POG_1POG-6OZS_20260325T120000
identyfier	https://www.gov.pl/zagospodarowanieprzestrzenne/app/ObszarZabudowySrodmiejskiej/PL.ZIPPZP.9463/060401-POG/1POG-6OZS/20260325T120000
przestrzen nazw	PL.ZIPPZP.9463/060401-POG
lokalny id	1POG-6OZS
wersja id	20260325T120000
poczatek wersji obiektu	2026-03-25T12:00
nazwa	Obszar zabudowy śródmiejskiej
oznaczenie	6OZS
symbol	OZS
obowiazuje od	2026-03-25
obowiazuje do	obecnie
status	w opracowaniu https://inspire.ec.europa.eu/codelist/ProcessStepGeneralValue/elaboration
charakter ustalenia	ogólnie wiążące https://inspire.ec.europa.eu/codelist/RegulationNatureValue/generallyBinding
geometria	
plan	https://www.gov.pl/zagospodarowanieprzestrzenne/app/AktPlanowaniaPrzestrzennego/PL.ZIPPZP.9463/060401-POG/1POG

obszar zabudowy srodmiejskiej	PL.ZIPPZP.9463_060401-POG_1POG-7OZS_20260325T120000
identyfier	https://www.gov.pl/zagospodarowanieprzestrzenne/app/ObszarZabudowySrodmiejskiej/PL.ZIPPZP.9463/060401-POG/1POG-7OZS/20260325T120000
przestrzen nazw	PL.ZIPPZP.9463/060401-POG
lokalny id	1POG-7OZS
wersja id	20260325T120000
poczatek wersji obiektu	2026-03-25T12:00
nazwa	Obszar zabudowy śródmiejskiej
oznaczenie	7OZS
symbol	OZS
obowiazuje od	2026-03-25

obowiązuje do	obecnie
status	w opracowaniu https://inspire.ec.europa.eu/codelist/ProcessStepGeneralValue/elaboration
charakter ustalenia	ogólnie wiążące https://inspire.ec.europa.eu/codelist/RegulationNatureValue/generallyBinding
geometria	
plan	https://www.gov.pl/zagospodarowanieprzestrzenne/app/AktPlanowaniaPrzestrzennego/PL.ZIPPZP.9463/060401-POG/1POG
obszar zabudowy srodmiejskiej	PL.ZIPPZP.9463_060401-POG_1POG-8OZS_20260325T120000
identyfier	https://www.gov.pl/zagospodarowanieprzestrzenne/app/ObszarZabudowySrodmiejskiej/PL.ZIPPZP.9463/060401-POG/1POG-8OZS/20260325T120000
przestrzen nazw	PL.ZIPPZP.9463/060401-POG
lokalny id	1POG-8OZS
wersja id	20260325T120000
początek wersji obiektu	2026-03-25T12:00
nazwa	Obszar zabudowy śródmiejskiej
oznaczenie	8OZS
symbol	OZS
obowiązuje od	2026-03-25
obowiązuje do	obecnie
status	w opracowaniu https://inspire.ec.europa.eu/codelist/ProcessStepGeneralValue/elaboration
charakter ustalenia	ogólnie wiążące https://inspire.ec.europa.eu/codelist/RegulationNatureValue/generallyBinding
geometria	



plan

<https://www.gov.pl/zagospodarowanieprzestrzenne/app/AktPlanowaniaPrzestrzennego/PL.ZIPPZP.9463/060401-POG/1POG>

obszar zabudowy srodmiejskiej

PL.ZIPPZP.9463_060401-POG_1POG-9OZS_20260325T120000

identyfier

<https://www.gov.pl/zagospodarowanieprzestrzenne/app/ObszarZabudowySrodmiejskiej/PL.ZIPPZP.9463/060401-POG/1POG-9OZS/20260325T120000>

przestrzen nazw

PL.ZIPPZP.9463/060401-POG

lokalny id

1POG-9OZS

wersja id

20260325T120000

poczatek wersji obiektu

2026-03-25T12:00

nazwa

Obszar zabudowy śródmiejskiej

oznaczenie

9OZS

symbol

OZS

obowiazuje od

2026-03-25

obowiazuje do

obecnie

status

w opracowaniu
<https://inspire.ec.europa.eu/codelist/ProcessStepGeneralValue/elaboration>

charakter ustalenia

ogólnie wiążące
<https://inspire.ec.europa.eu/codelist/RegulationNatureValue/generallyBinding>

geometria



plan

<https://www.gov.pl/zagospodarowanieprzestrzenne/app/AktPlanowaniaPrzestrzennego/PL.ZIPPZP.9463/060401-POG/1POG>

obszar zabudowy srodmiejskiej

PL.ZIPPZP.9463_060401-POG_1POG-10OZS_20260325T120000

identyfier

<https://www.gov.pl/zagospodarowanieprzestrzenne/app>

/ObszarZabudowySrodmiejskiej/PL.ZIPPZP.9463/060401-POG/1POG-10OZS/20260325T120000

przestrzen nazw PL.ZIPPZP.9463/060401-POG

lokalny id 1POG-10OZS

wersja id 20260325T120000

początek wersji obiektu 2026-03-25T12:00

nazwa Obszar zabudowy śródmiejskiej

oznaczenie 10OZS

symbol OZS

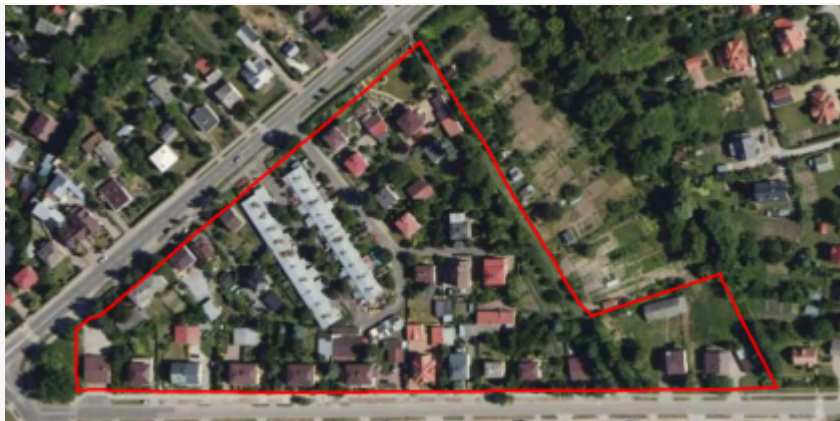
obowiązuje od 2026-03-25

obowiązuje do obecnie

status w opracowaniu
<https://inspire.ec.europa.eu/codelist/ProcessStepGeneralValue/elaboration>

charakter ustalenia ogólnie wiążące
<https://inspire.ec.europa.eu/codelist/RegulationNatureValue/generallyBinding>

geometria



plan <https://www.gov.pl/zagospodarowanieprzestrzenne/app/AktPlanowaniaPrzestrzennego/PL.ZIPPZP.9463/060401-POG/1POG>

obszar zabudowy srodmiejskiej PL.ZIPPZP.9463_060401-POG_1POG-11OZS_20260325T120000

identyfier <https://www.gov.pl/zagospodarowanieprzestrzenne/app/ObszarZabudowySrodmiejskiej/PL.ZIPPZP.9463/060401-POG/1POG-11OZS/20260325T120000>

przestrzen nazw PL.ZIPPZP.9463/060401-POG

lokalny id 1POG-11OZS

wersja id 20260325T120000

początek wersji obiektu 2026-03-25T12:00

nazwa Obszar zabudowy śródmiejskiej

oznaczenie 11OZS

symbol OZS

obowiązuje od 2026-03-25

obowiązuje do obecnie

status w opracowaniu
<https://inspire.ec.europa.eu/codelist/ProcessStepGeneralValue>

[/elaboration](#)

charakter ustalenia

ogólnie wiążące
<https://inspire.ec.europa.eu/codelist/RegulationNatureValue/generallyBinding>

geometria



plan

<https://www.gov.pl/zagospodarowanieprzestrzenne/app/AktPlanowaniaPrzestrzennego/PL.ZIPPZP.9463/060401-POG/1POG>

obszar zabudowy srodmiejskiej

PL.ZIPPZP.9463_060401-POG_1POG-12OZS_20260325T120000

identyfier

<https://www.gov.pl/zagospodarowanieprzestrzenne/app/ObszarZabudowySrodmiejskiej/PL.ZIPPZP.9463/060401-POG/1POG-12OZS/20260325T120000>

przestrzen nazw

PL.ZIPPZP.9463/060401-POG

lokalny id

1POG-12OZS

wersja id

20260325T120000

początek wersji obiektu

2026-03-25T12:00

nazwa

Obszar zabudowy śródmiejskiej

oznaczenie

12OZS

symbol

OZS

obowiązuje od

2026-03-25

obowiązuje do

obecnie

status

w opracowaniu
<https://inspire.ec.europa.eu/codelist/ProcessStepGeneralValue/elaboration>

charakter ustalenia

ogólnie wiążące
<https://inspire.ec.europa.eu/codelist/RegulationNatureValue/generallyBinding>

geometria



plan

<https://www.gov.pl/zagospodarowanieprzestrzenne/app>

obszar zabudowy srodmiejskiej	PL.ZIPPZP.9463_060401-POG_1POG-13OZS_20260325T120000
identyfier	https://www.gov.pl/zagospodarowanieprzestrzenne/app/ObszarZabudowySrodmiejskiej/PL.ZIPPZP.9463/060401-POG/1POG-13OZS/20260325T120000
przestrzen nazw	PL.ZIPPZP.9463/060401-POG
lokalny id	1POG-13OZS
wersja id	20260325T120000
poczatek wersji obiektu	2026-03-25T12:00
nazwa	Obszar zabudowy śródmiejskiej
oznaczenie	13OZS
symbol	OZS
obowiazuje od	2026-03-25
obowiazuje do	obecnie
status	w opracowaniu https://inspire.ec.europa.eu/codelist/ProcessStepGeneralValue/elaboration
charakter ustalenia	ogólnie wiążące https://inspire.ec.europa.eu/codelist/RegulationNatureValue/generallyBinding


geometria

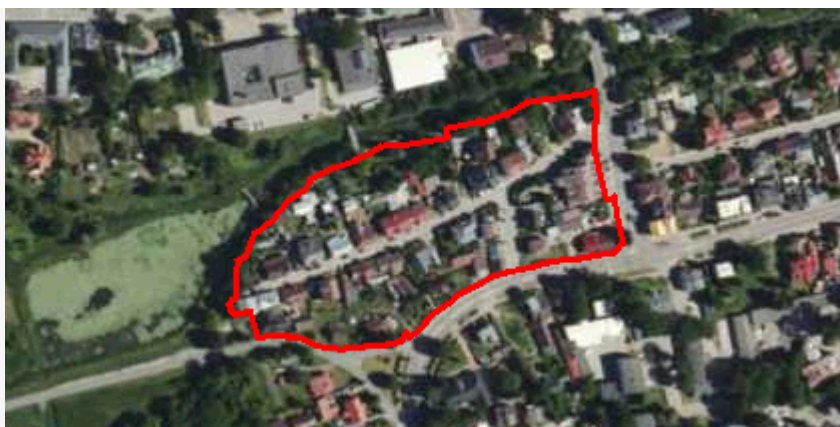


plan

<https://www.gov.pl/zagospodarowanieprzestrzenne/app/AktPlanowaniaPrzestrzennego/PL.ZIPPZP.9463/060401-POG/1POG>

obszar zabudowy srodmiejskiej	PL.ZIPPZP.9463_060401-POG_1POG-14OZS_20260325T120000
identyfier	https://www.gov.pl/zagospodarowanieprzestrzenne/app/ObszarZabudowySrodmiejskiej/PL.ZIPPZP.9463/060401-POG/1POG-14OZS/20260325T120000
przestrzen nazw	PL.ZIPPZP.9463/060401-POG
lokalny id	1POG-14OZS
wersja id	20260325T120000
poczatek wersji obiektu	2026-03-25T12:00
nazwa	Obszar zabudowy śródmiejskiej
oznaczenie	14OZS
symbol	OZS
obowiazuje od	2026-03-25

obowiązuje do	obecnie
status	w opracowaniu https://inspire.ec.europa.eu/codelist/ProcessStepGeneralValue/elaboration
charakter ustalenia	ogólnie wiążące https://inspire.ec.europa.eu/codelist/RegulationNatureValue/generallyBinding
geometria	
plan	https://www.gov.pl/zagospodarowanieprzestrzenne/app/AktPlanowaniaPrzestrzennego/PL.ZIPPZP.9463/060401-POG/1POG
obszar zabudowy srodmiejskiej	PL.ZIPPZP.9463_060401-POG_1POG-15OZS_20260325T120000
identyfier	https://www.gov.pl/zagospodarowanieprzestrzenne/app/ObszarZabudowySrodmiejskiej/PL.ZIPPZP.9463/060401-POG/1POG-15OZS/20260325T120000
przestrzen nazw	PL.ZIPPZP.9463/060401-POG
lokalny id	1POG-15OZS
wersja id	20260325T120000
początek wersji obiektu	2026-03-25T12:00
nazwa	Obszar zabudowy śródmiejskiej
oznaczenie	15OZS
symbol	OZS
obowiązuje od	2026-03-25
obowiązuje do	obecnie
status	w opracowaniu https://inspire.ec.europa.eu/codelist/ProcessStepGeneralValue/elaboration
charakter ustalenia	ogólnie wiążące https://inspire.ec.europa.eu/codelist/RegulationNatureValue/generallyBinding
geometria	



plan <https://www.gov.pl/zagospodarowanieprzestrzenne/app/AktPlanowaniaPrzestrzennego/PL.ZIPPZP.9463/060401-POG/1POG>

obszar zabudowy srodmiejskiej PL.ZIPPZP.9463_060401-POG_1POG-16OZS_20260325T120000

identyfier <https://www.gov.pl/zagospodarowanieprzestrzenne/app/ObszarZabudowySrodmiejskiej/PL.ZIPPZP.9463/060401-POG/1POG-16OZS/20260325T120000>

przestrzen nazw PL.ZIPPZP.9463/060401-POG

lokalny id 1POG-16OZS

wersja id 20260325T120000

poczatek wersji obiektu 2026-03-25T12:00

nazwa Obszar zabudowy śródmiejskiej

oznaczenie 16OZS

symbol OZS

obowiazuje od 2026-03-25

obowiazuje do obecnie

status w opracowaniu
<https://inspire.ec.europa.eu/codelist/ProcessStepGeneralValue/elaboration>

charakter ustalenia ogólnie wiążące
<https://inspire.ec.europa.eu/codelist/RegulationNatureValue/generallyBinding>


geometria



plan <https://www.gov.pl/zagospodarowanieprzestrzenne/app/AktPlanowaniaPrzestrzennego/PL.ZIPPZP.9463/060401-POG/1POG>

obszar zabudowy srodmiejskiej PL.ZIPPZP.9463_060401-POG_1POG-17OZS_20260325T120000

identyfier <https://www.gov.pl/zagospodarowanieprzestrzenne/app>

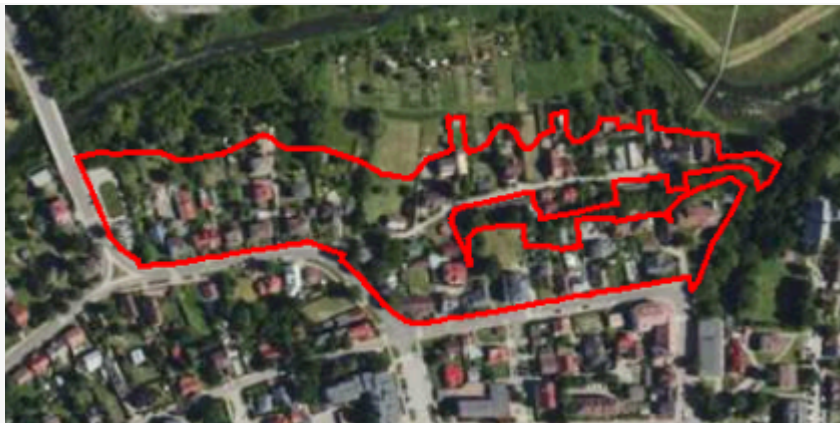
	/ObszarZabudowySrodmiejskiej/PL.ZIPPZP.9463/060401-POG/1POG-17OZS/20260325T120000
przestrzen nazw	PL.ZIPPZP.9463/060401-POG
lokalny id	1POG-17OZS
wersja id	20260325T120000
początek wersji obiektu	2026-03-25T12:00
nazwa	Obszar zabudowy śródmiejskiej
oznaczenie	17OZS
symbol	OZS
obowiązuje od	2026-03-25
obowiązuje do	obecnie
status	w opracowaniu https://inspire.ec.europa.eu/codelist/ProcessStepGeneralValue/elaboration
charakter ustalenia	ogólnie wiążące https://inspire.ec.europa.eu/codelist/RegulationNatureValue/generallyBinding
geometria	
plan	https://www.gov.pl/zagospodarowanieprzestrzenne/app/AktPlanowaniaPrzestrzennego/PL.ZIPPZP.9463/060401-POG/1POG
obszar zabudowy srodmiejskiej	PL.ZIPPZP.9463_060401-POG_1POG-18OZS_20260325T120000
identyfier	https://www.gov.pl/zagospodarowanieprzestrzenne/app/ObszarZabudowySrodmiejskiej/PL.ZIPPZP.9463/060401-POG/1POG-18OZS/20260325T120000
przestrzen nazw	PL.ZIPPZP.9463/060401-POG
lokalny id	1POG-18OZS
wersja id	20260325T120000
początek wersji obiektu	2026-03-25T12:00
nazwa	Obszar zabudowy śródmiejskiej
oznaczenie	18OZS
symbol	OZS
obowiązuje od	2026-03-25
obowiązuje do	obecnie
status	w opracowaniu https://inspire.ec.europa.eu/codelist/ProcessStepGeneralValue

[/elaboration](#)

charakter ustalenia

ogólnie wiążące
<https://inspire.ec.europa.eu/codelist/RegulationNatureValue/generallyBinding>

geometria



plan

<https://www.gov.pl/zagospodarowanieprzestrzenne/app/AktPlanowaniaPrzestrzennego/PL.ZIPPZP.9463/060401-POG/1POG>

obszar zabudowy srodmiejskiej

PL.ZIPPZP.9463_060401-POG_1POG-19OZS_20260325T120000

identyfier

<https://www.gov.pl/zagospodarowanieprzestrzenne/app/ObszarZabudowySrodmiejskiej/PL.ZIPPZP.9463/060401-POG/1POG-19OZS/20260325T120000>

przestrzen nazw

PL.ZIPPZP.9463/060401-POG

lokalny id

1POG-19OZS

wersja id

20260325T120000

początek wersji obiektu

2026-03-25T12:00

nazwa

Obszar zabudowy śródmiejskiej

oznaczenie

19OZS

symbol

OZS

obowiązuje od

2026-03-25

obowiązuje do

obecnie

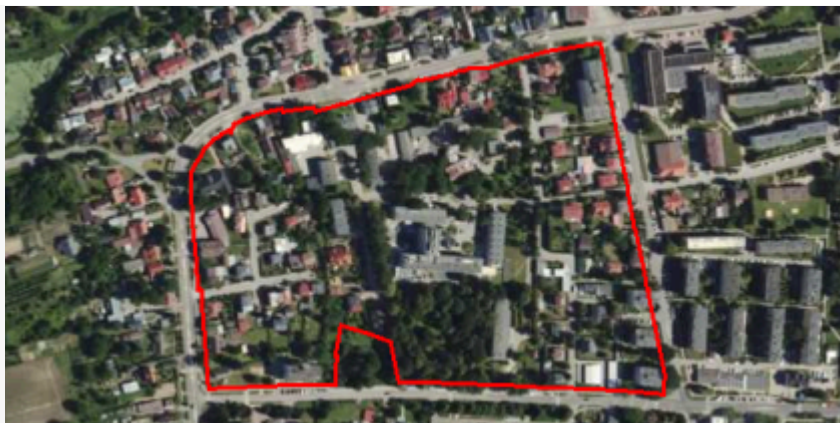
status

w opracowaniu
<https://inspire.ec.europa.eu/codelist/ProcessStepGeneralValue/elaboration>

charakter ustalenia


ogólnie wiążące
<https://inspire.ec.europa.eu/codelist/RegulationNatureValue/generallyBinding>

geometria




plan

<https://www.gov.pl/zagospodarowanieprzestrzenne/app>

obszar zabudowy srodmiejskiej	PL.ZIPPZP.9463_060401-POG_1POG-20OZS_20260325T120000
identyfier	https://www.gov.pl/zagospodarowanieprzestrzenne/app/ObszarZabudowySrodmiejskiej/PL.ZIPPZP.9463/060401-POG/1POG-20OZS/20260325T120000
przestrzen nazw	PL.ZIPPZP.9463/060401-POG
lokalny id	1POG-20OZS
wersja id	20260325T120000
poczatek wersji obiektu	2026-03-25T12:00
nazwa	Obszar zabudowy śródmiejskiej
oznaczenie	20OZS
symbol	OZS
obowiazuje od	2026-03-25
obowiazuje do	obecnie
status	w opracowaniu https://inspire.ec.europa.eu/codelist/ProcessStepGeneralValue/elaboration
charakter ustalenia	ogólnie wiążące https://inspire.ec.europa.eu/codelist/RegulationNatureValue/generallyBinding
geometria	
plan	https://www.gov.pl/zagospodarowanieprzestrzenne/app/AktPlanowaniaPrzestrzennego/PL.ZIPPZP.9463/060401-POG/1POG

obszar zabudowy srodmiejskiej	PL.ZIPPZP.9463_060401-POG_1POG-21OZS_20260325T120000
identyfier	https://www.gov.pl/zagospodarowanieprzestrzenne/app/ObszarZabudowySrodmiejskiej/PL.ZIPPZP.9463/060401-POG/1POG-21OZS/20260325T120000
przestrzen nazw	PL.ZIPPZP.9463/060401-POG
lokalny id	1POG-21OZS
wersja id	20260325T120000
poczatek wersji obiektu	2026-03-25T12:00
nazwa	Obszar zabudowy śródmiejskiej
oznaczenie	21OZS
symbol	OZS
obowiazuje od	2026-03-25

obowiązuje do	obecnie
status	w opracowaniu https://inspire.ec.europa.eu/codelist/ProcessStepGeneralValue/elaboration
charakter ustalenia	ogólnie wiążące https://inspire.ec.europa.eu/codelist/RegulationNatureValue/generallyBinding
geometria	
plan	https://www.gov.pl/zagospodarowanieprzestrzenne/app/AktPlanowaniaPrzestrzennego/PL.ZIPPZP.9463/060401-POG/1POG
obszar zabudowy srodmiejskiej	PL.ZIPPZP.9463_060401-POG_1POG-22OZS_20260325T120000
identyfier	https://www.gov.pl/zagospodarowanieprzestrzenne/app/ObszarZabudowySrodmiejskiej/PL.ZIPPZP.9463/060401-POG/1POG-22OZS/20260325T120000
przestrzen nazw	PL.ZIPPZP.9463/060401-POG
lokalny id	1POG-22OZS
wersja id	20260325T120000
początek wersji obiektu	2026-03-25T12:00
nazwa	Obszar zabudowy śródmiejskiej
oznaczenie	22OZS
symbol	OZS
obowiązuje od	2026-03-25
obowiązuje do	obecnie
status	w opracowaniu https://inspire.ec.europa.eu/codelist/ProcessStepGeneralValue/elaboration
charakter ustalenia	ogólnie wiążące https://inspire.ec.europa.eu/codelist/RegulationNatureValue/generallyBinding
geometria	



plan <https://www.gov.pl/zagospodarowanieprzestrzenne/app/AktPlanowaniaPrzestrzennego/PL.ZIPPZP.9463/060401-POG/1POG>

obszar zabudowy srodmiejskiej PL.ZIPPZP.9463_060401-POG_1POG-23OZS_20260325T120000

identyfier <https://www.gov.pl/zagospodarowanieprzestrzenne/app/ObszarZabudowySrodmiejskiej/PL.ZIPPZP.9463/060401-POG/1POG-23OZS/20260325T120000>

przestrzen nazw PL.ZIPPZP.9463/060401-POG

lokalny id 1POG-23OZS

wersja id 20260325T120000

poczatek wersji obiektu 2026-03-25T12:00

nazwa Obszar zabudowy śródmiejskiej

oznaczenie 23OZS

symbol OZS


obowiazuje od 2026-03-25

obowiazuje do obecnie

status w opracowaniu
<https://inspire.ec.europa.eu/codelist/ProcessStepGeneralValue/elaboration>

charakter ustalenia ogólnie wiążące
<https://inspire.ec.europa.eu/codelist/RegulationNatureValue/generallyBinding>

geometria



plan <https://www.gov.pl/zagospodarowanieprzestrzenne/app/AktPlanowaniaPrzestrzennego/PL.ZIPPZP.9463/060401-POG/1POG>

obszar zabudowy srodmiejskiej PL.ZIPPZP.9463_060401-POG_1POG-24OZS_20260325T120000

identyfier <https://www.gov.pl/zagospodarowanieprzestrzenne/app>

/ObszarZabudowySrodmiejskiej/PL.ZIPPZP.9463/060401-POG/1POG-24OZS/20260325T120000

przestrzen nazw PL.ZIPPZP.9463/060401-POG

lokalny id 1POG-24OZS

wersja id 20260325T120000

początek wersji obiektu 2026-03-25T12:00

nazwa Obszar zabudowy śródmiejskiej

oznaczenie 24OZS

symbol OZS

obowiązuje od 2026-03-25

obowiązuje do obecnie

status w opracowaniu
<https://inspire.ec.europa.eu/codelist/ProcessStepGeneralValue/elaboration>

charakter ustalenia ogólnie wiążące
<https://inspire.ec.europa.eu/codelist/RegulationNatureValue/generallyBinding>

geometria



plan <https://www.gov.pl/zagospodarowanieprzestrzenne/app/AktPlanowaniaPrzestrzennego/PL.ZIPPZP.9463/060401-POG/1POG>

obszar uzupełnienia zabudowy PL.ZIPPZP.9463_060401-POG_1POG-1OUZ_20260325T120000

identyfier <https://www.gov.pl/zagospodarowanieprzestrzenne/app/ObszarUzupelnieniaZabudowy/PL.ZIPPZP.9463/060401-POG/1POG-1OUZ/20260325T120000>

przestrzen nazw PL.ZIPPZP.9463/060401-POG

lokalny id 1POG-1OUZ

wersja id 20260325T120000

początek wersji obiektu 2026-03-25T12:00

nazwa Obszar uzupełnienia zabudowy

oznaczenie 1OUZ

symbol OUZ

obowiązuje od 2026-03-25

obowiązuje do obecnie

status w opracowaniu
<https://inspire.ec.europa.eu/codelist/ProcessStepGeneralValue>

[/elaboration](#)

charakter ustalenia

ogólnie wiążące
<https://inspire.ec.europa.eu/codelist/RegulationNatureValue/generallyBinding>

geometria



plan

<https://www.gov.pl/zagospodarowanieprzestrzenne/app/AktPlanowaniaPrzestrzennego/PL.ZIPPZP.9463/060401-POG/1POG>

obszar uzupełnienia zabudowy

PL.ZIPPZP.9463_060401-POG_1POG-2OUZ_20260325T120000

identyfier

<https://www.gov.pl/zagospodarowanieprzestrzenne/app/ObszarUzupelnieniaZabudowy/PL.ZIPPZP.9463/060401-POG/1POG-2OUZ/20260325T120000>

przestrzen nazw

PL.ZIPPZP.9463/060401-POG

lokalny id

1POG-2OUZ

wersja id

20260325T120000

początek wersji obiektu

2026-03-25T12:00

nazwa

Obszar uzupełnienia zabudowy

oznaczenie

2OUZ

symbol

OUZ

obowiązuje od

2026-03-25

obowiązuje do

obecnie

status

w opracowaniu
<https://inspire.ec.europa.eu/codelist/ProcessStepGeneralValue/elaboration>

charakter ustalenia

ogólnie wiążące
<https://inspire.ec.europa.eu/codelist/RegulationNatureValue/generallyBinding>

geometria



plan


<https://www.gov.pl/zagospodarowanieprzestrzenne/app>

obszar uzupełnienia zabudowy	PL.ZIPPZP.9463_060401-POG_1POG-3OUZ_20260325T120000
identyfier	https://www.gov.pl/zagospodarowanieprzestrzenne/app/ObszarUzupelnieniaZabudowy/PL.ZIPPZP.9463/060401-POG/1POG-3OUZ/20260325T120000
przestrzen nazw	PL.ZIPPZP.9463/060401-POG
lokalny id	1POG-3OUZ
wersja id	20260325T120000
początek wersji obiektu	2026-03-25T12:00
nazwa	Obszar uzupełnienia zabudowy
oznaczenie	3OUZ
symbol	OUZ
obowiązuje od	2026-03-25
obowiązuje do	obecnie
status	w opracowaniu https://inspire.ec.europa.eu/codelist/ProcessStepGeneralValue/elaboration
charakter ustalenia	ogólnie wiążące https://inspire.ec.europa.eu/codelist/RegulationNatureValue/generallyBinding

geometria**plan**

<https://www.gov.pl/zagospodarowanieprzestrzenne/app/AktPlanowaniaPrzestrzennego/PL.ZIPPZP.9463/060401-POG/1POG>

obszar uzupełnienia zabudowy	PL.ZIPPZP.9463_060401-POG_1POG-4OUZ_20260325T120000
identyfier	https://www.gov.pl/zagospodarowanieprzestrzenne/app/ObszarUzupelnieniaZabudowy/PL.ZIPPZP.9463/060401-POG/1POG-4OUZ/20260325T120000
przestrzen nazw	PL.ZIPPZP.9463/060401-POG
lokalny id	1POG-4OUZ
wersja id	20260325T120000
początek wersji obiektu	2026-03-25T12:00
nazwa	Obszar uzupełnienia zabudowy
oznaczenie	4OUZ
symbol	OUZ
obowiązuje od	2026-03-25

obowiązuje do	obecnie
status	w opracowaniu https://inspire.ec.europa.eu/codelist/ProcessStepGeneralValue/elaboration
charakter ustalenia	ogólnie wiążące https://inspire.ec.europa.eu/codelist/RegulationNatureValue/generallyBinding
geometria	
plan	https://www.gov.pl/zagospodarowanieprzestrzenne/app/AktPlanowaniaPrzestrzennego/PL.ZIPPZP.9463/060401-POG/1POG
obszar uzupełnienia zabudowy	PL.ZIPPZP.9463_060401-POG_1POG-5OUZ_20260325T120000
identyfier	https://www.gov.pl/zagospodarowanieprzestrzenne/app/ObszarUzupelnieniaZabudowy/PL.ZIPPZP.9463/060401-POG/1POG-5OUZ/20260325T120000
przestrzen nazw	PL.ZIPPZP.9463/060401-POG
lokalny id	1POG-5OUZ
wersja id	20260325T120000
początek wersji obiektu	2026-03-25T12:00
nazwa	Obszar uzupełnienia zabudowy
oznaczenie	5OUZ
symbol	OUZ
obowiązuje od	2026-03-25
obowiązuje do	obecnie
status	w opracowaniu https://inspire.ec.europa.eu/codelist/ProcessStepGeneralValue/elaboration
charakter ustalenia	ogólnie wiążące https://inspire.ec.europa.eu/codelist/RegulationNatureValue/generallyBinding
geometria	



plan <https://www.gov.pl/zagospodarowanieprzestrzenne/app/AktPlanowaniaPrzestrzennego/PL.ZIPPZP.9463/060401-POG/1POG>

obszar uzupelnienia zabudowy PL.ZIPPZP.9463_060401-POG_1POG-6OUZ_20260325T120000

identyfier <https://www.gov.pl/zagospodarowanieprzestrzenne/app/ObszarUzupelnieniaZabudowy/PL.ZIPPZP.9463/060401-POG/1POG-6OUZ/20260325T120000>

przestrzen nazw PL.ZIPPZP.9463/060401-POG

lokalny id 1POG-6OUZ

wersja id 20260325T120000

poczatek wersji obiektu 2026-03-25T12:00

nazwa Obszar uzupełnienia zabudowy

oznaczenie 6OUZ

symbol OUZ

obowiazuje od 2026-03-25

obowiazuje do obecnie

status w opracowaniu
<https://inspire.ec.europa.eu/codelist/ProcessStepGeneralValue/elaboration>

charakter ustalenia ogólnie wiążące
<https://inspire.ec.europa.eu/codelist/RegulationNatureValue/generallyBinding>

geometria



plan <https://www.gov.pl/zagospodarowanieprzestrzenne/app/AktPlanowaniaPrzestrzennego/PL.ZIPPZP.9463/060401-POG/1POG>

obszar uzupelnienia zabudowy PL.ZIPPZP.9463_060401-POG_1POG-7OUZ_20260325T120000

identyfier <https://www.gov.pl/zagospodarowanieprzestrzenne/app>

/ObszarUzupelnieniaZabudowy/PL.ZIPPZP.9463/060401-POG/1POG-7OUZ/20260325T120000

przestrzen nazw PL.ZIPPZP.9463/060401-POG

lokalny id 1POG-7OUZ

wersja id 20260325T120000

początek wersji obiektu 2026-03-25T12:00

nazwa Obszar uzupełnienia zabudowy

oznaczenie 7OUZ

symbol OUZ

obowiązuje od 2026-03-25

obowiązuje do obecnie

status w opracowaniu
<https://inspire.ec.europa.eu/codelist/ProcessStepGeneralValue/elaboration>

charakter ustalenia ogólnie wiążące
<https://inspire.ec.europa.eu/codelist/RegulationNatureValue/generallyBinding>

geometria



plan <https://www.gov.pl/zagospodarowanieprzestrzenne/app/AktPlanowaniaPrzestrzennego/PL.ZIPPZP.9463/060401-POG/1POG>

obszar uzupełnienia zabudowy PL.ZIPPZP.9463_060401-POG_1POG-8OUZ_20260325T120000

identyfier <https://www.gov.pl/zagospodarowanieprzestrzenne/app/ObszarUzupelnieniaZabudowy/PL.ZIPPZP.9463/060401-POG/1POG-8OUZ/20260325T120000>

przestrzen nazw PL.ZIPPZP.9463/060401-POG

lokalny id 1POG-8OUZ

wersja id 20260325T120000

początek wersji obiektu 2026-03-25T12:00

nazwa Obszar uzupełnienia zabudowy

oznaczenie 8OUZ

symbol OUZ

obowiązuje od 2026-03-25

obowiązuje do obecnie

status w opracowaniu
<https://inspire.ec.europa.eu/codelist/ProcessStepGeneralValue>

[/elaboration](#)

charakter ustalenia

ogólnie wiążące
<https://inspire.ec.europa.eu/codelist/RegulationNatureValue/generallyBinding>

geometria



plan

<https://www.gov.pl/zagospodarowanieprzestrzenne/app/AktPlanowaniaPrzestrzennego/PL.ZIPPZP.9463/060401-POG/1POG>

obszar uzupełnienia zabudowy

PL.ZIPPZP.9463_060401-POG_1POG-9OUZ_20260325T120000

identyfier

<https://www.gov.pl/zagospodarowanieprzestrzenne/app/ObszarUzupelnieniaZabudowy/PL.ZIPPZP.9463/060401-POG/1POG-9OUZ/20260325T120000>

przestrzen nazw

PL.ZIPPZP.9463/060401-POG

lokalny id

1POG-9OUZ

wersja id

20260325T120000

początek wersji obiektu

2026-03-25T12:00

nazwa

Obszar uzupełnienia zabudowy

oznaczenie

9OUZ

symbol

OUZ

obowiązuje od

2026-03-25

obowiązuje do

obecnie

status

w opracowaniu
<https://inspire.ec.europa.eu/codelist/ProcessStepGeneralValue/elaboration>

charakter ustalenia

ogólnie wiążące
<https://inspire.ec.europa.eu/codelist/RegulationNatureValue/generallyBinding>

geometria



plan

<https://www.gov.pl/zagospodarowanieprzestrzenne/app>

obszar uzupełnienia zabudowy	PL.ZIPPZP.9463_060401-POG_1POG-10OUZ_20260325T120000
identyfier	https://www.gov.pl/zagospodarowanieprzestrzenne/app/ObszarUzupelnieniaZabudowy/PL.ZIPPZP.9463/060401-POG/1POG-10OUZ/20260325T120000
przestrzen nazw	PL.ZIPPZP.9463/060401-POG
lokalny id	1POG-10OUZ
wersja id	20260325T120000
początek wersji obiektu	2026-03-25T12:00
nazwa	Obszar uzupełnienia zabudowy
oznaczenie	10OUZ
symbol	OUZ
obowiązuje od	2026-03-25
obowiązuje do	obecnie
status	w opracowaniu https://inspire.ec.europa.eu/codelist/ProcessStepGeneralValue/elaboration
charakter ustalenia	ogólnie wiążące https://inspire.ec.europa.eu/codelist/RegulationNatureValue/generallyBinding

geometria



plan

<https://www.gov.pl/zagospodarowanieprzestrzenne/app/AktPlanowaniaPrzestrzennego/PL.ZIPPZP.9463/060401-POG/1POG>

obszar uzupełnienia zabudowy	PL.ZIPPZP.9463_060401-POG_1POG-11OUZ_20260325T120000
identyfier	https://www.gov.pl/zagospodarowanieprzestrzenne/app/ObszarUzupelnieniaZabudowy/PL.ZIPPZP.9463/060401-POG/1POG-11OUZ/20260325T120000
przestrzen nazw	PL.ZIPPZP.9463/060401-POG
lokalny id	1POG-11OUZ
wersja id	20260325T120000
początek wersji obiektu	2026-03-25T12:00
nazwa	Obszar uzupełnienia zabudowy
oznaczenie	11OUZ
symbol	OUZ
obowiązuje od	2026-03-25

obowiązuje do	obecnie
status	w opracowaniu https://inspire.ec.europa.eu/codelist/ProcessStepGeneralValue/elaboration
charakter ustalenia	ogólnie wiążące https://inspire.ec.europa.eu/codelist/RegulationNatureValue/generallyBinding
geometria	
plan	https://www.gov.pl/zagospodarowanieprzestrzenne/app/AktPlanowaniaPrzestrzennego/PL.ZIPPZP.9463/060401-POG/1POG
obszar uzupełnienia zabudowy	PL.ZIPPZP.9463_060401-POG_1POG-12OUZ_20260325T120000
identyfier	https://www.gov.pl/zagospodarowanieprzestrzenne/app/ObszarUzupelnieniaZabudowy/PL.ZIPPZP.9463/060401-POG/1POG-12OUZ/20260325T120000
przestrzen nazw	PL.ZIPPZP.9463/060401-POG
lokalny id	1POG-12OUZ
wersja id	20260325T120000
początek wersji obiektu	2026-03-25T12:00
nazwa	Obszar uzupełnienia zabudowy
oznaczenie	12OUZ
symbol	OUZ
obowiązuje od	2026-03-25
obowiązuje do	obecnie
status	w opracowaniu https://inspire.ec.europa.eu/codelist/ProcessStepGeneralValue/elaboration
charakter ustalenia	ogólnie wiążące https://inspire.ec.europa.eu/codelist/RegulationNatureValue/generallyBinding
geometria	



plan

<https://www.gov.pl/zagospodarowanieprzestrzenne/app/AktPlanowaniaPrzestrzennego/PL.ZIPPZP.9463/060401-POG/1POG>

obszar uzupelnienia zabudowy

PL.ZIPPZP.9463_060401-POG_1POG-13OUZ_20260325T120000

identyfier

<https://www.gov.pl/zagospodarowanieprzestrzenne/app/ObszarUzupelnieniaZabudowy/PL.ZIPPZP.9463/060401-POG/1POG-13OUZ/20260325T120000>

przestrzen nazw

PL.ZIPPZP.9463/060401-POG

lokalny id

1POG-13OUZ

wersja id

20260325T120000

poczatek wersji obiektu

2026-03-25T12:00

nazwa

Obszar uzupełnienia zabudowy

oznaczenie

13OUZ

symbol

OUZ

obowiazuje od

2026-03-25

obowiazuje do

obecnie

status

w opracowaniu
<https://inspire.ec.europa.eu/codelist/ProcessStepGeneralValue/elaboration>

charakter ustalenia

ogólnie wiążące
<https://inspire.ec.europa.eu/codelist/RegulationNatureValue/generallyBinding>

geometria



plan


<https://www.gov.pl/zagospodarowanieprzestrzenne/app/AktPlanowaniaPrzestrzennego/PL.ZIPPZP.9463/060401-POG/1POG>

obszar uzupelnienia zabudowy

PL.ZIPPZP.9463_060401-POG_1POG-14OUZ_20260325T120000

identyfier

<https://www.gov.pl/zagospodarowanieprzestrzenne/app>

	/ObszarUzupelnieniaZabudowy/PL.ZIPPZP.9463/060401-POG/1POG-14OUZ/20260325T120000
przestrzen nazw	PL.ZIPPZP.9463/060401-POG
lokalny id	1POG-14OUZ
wersja id	20260325T120000
początek wersji obiektu	2026-03-25T12:00
nazwa	Obszar uzupełnienia zabudowy
oznaczenie	14OUZ
symbol	OUZ
obowiązuje od	2026-03-25
obowiązuje do	obecnie
status	w opracowaniu https://inspire.ec.europa.eu/codelist/ProcessStepGeneralValue/elaboration
charakter ustalenia	ogólnie wiążące https://inspire.ec.europa.eu/codelist/RegulationNatureValue/generallyBinding
geometria	
plan	https://www.gov.pl/zagospodarowanieprzestrzenne/app/AktPlanowaniaPrzestrzennego/PL.ZIPPZP.9463/060401-POG/1POG
obszar uzupełnienia zabudowy	PL.ZIPPZP.9463_060401-POG_1POG-15OUZ_20260325T120000
identyfier	https://www.gov.pl/zagospodarowanieprzestrzenne/app/ObszarUzupelnieniaZabudowy/PL.ZIPPZP.9463/060401-POG/1POG-15OUZ/20260325T120000
przestrzen nazw	PL.ZIPPZP.9463/060401-POG
lokalny id	1POG-15OUZ
wersja id	20260325T120000
początek wersji obiektu	2026-03-25T12:00
nazwa	Obszar uzupełnienia zabudowy
oznaczenie	15OUZ
symbol	OUZ
obowiązuje od	2026-03-25
obowiązuje do	obecnie
status	w opracowaniu https://inspire.ec.europa.eu/codelist/ProcessStepGeneralValue

[/elaboration](#)

charakter ustalenia

ogólnie wiążące
<https://inspire.ec.europa.eu/codelist/RegulationNatureValue/generallyBinding>

geometria



plan

<https://www.gov.pl/zagospodarowanieprzestrzenne/app/AktPlanowaniaPrzestrzennego/PL.ZIPPZP.9463/060401-POG/1POG>

obszar uzupełnienia zabudowy

PL.ZIPPZP.9463_060401-POG_1POG-16OUZ_20260325T120000

identyfier

<https://www.gov.pl/zagospodarowanieprzestrzenne/app/ObszarUzupelnieniaZabudowy/PL.ZIPPZP.9463/060401-POG/1POG-16OUZ/20260325T120000>

przestrzen nazw

PL.ZIPPZP.9463/060401-POG

lokalny id

1POG-16OUZ

wersja id

20260325T120000

początek wersji obiektu

2026-03-25T12:00

nazwa

Obszar uzupełnienia zabudowy

oznaczenie

16OUZ

symbol

OUZ

obowiązuje od

2026-03-25

obowiązuje do

obecnie

status

w opracowaniu
<https://inspire.ec.europa.eu/codelist/ProcessStepGeneralValue/elaboration>

charakter ustalenia


ogólnie wiążące
<https://inspire.ec.europa.eu/codelist/RegulationNatureValue/generallyBinding>

geometria



plan

<https://www.gov.pl/zagospodarowanieprzestrzenne/app>

obszar uzupełnienia zabudowy	PL.ZIPPZP.9463_060401-POG_1POG-17OUZ_20260325T120000
identyfier	https://www.gov.pl/zagospodarowanieprzestrzenne/app/ObszarUzupelnieniaZabudowy/PL.ZIPPZP.9463/060401-POG/1POG-17OUZ/20260325T120000
przestrzen nazw	PL.ZIPPZP.9463/060401-POG
lokalny id	1POG-17OUZ
wersja id	20260325T120000
początek wersji obiektu	2026-03-25T12:00
nazwa	Obszar uzupełnienia zabudowy
oznaczenie	17OUZ
symbol	OUZ
obowiązuje od	2026-03-25
obowiązuje do	obecnie
status	w opracowaniu https://inspire.ec.europa.eu/codelist/ProcessStepGeneralValue/elaboration
charakter ustalenia	ogólnie wiążące https://inspire.ec.europa.eu/codelist/RegulationNatureValue/generallyBinding
geometria	
plan	https://www.gov.pl/zagospodarowanieprzestrzenne/app/AktPlanowaniaPrzestrzennego/PL.ZIPPZP.9463/060401-POG/1POG

obszar uzupełnienia zabudowy	PL.ZIPPZP.9463_060401-POG_1POG-18OUZ_20260325T120000
identyfier	https://www.gov.pl/zagospodarowanieprzestrzenne/app/ObszarUzupelnieniaZabudowy/PL.ZIPPZP.9463/060401-POG/1POG-18OUZ/20260325T120000
przestrzen nazw	PL.ZIPPZP.9463/060401-POG
lokalny id	1POG-18OUZ
wersja id	20260325T120000
początek wersji obiektu	2026-03-25T12:00
nazwa	Obszar uzupełnienia zabudowy
oznaczenie	18OUZ
symbol	OUZ
obowiązuje od	2026-03-25

obowiązuje do

obecnie

status

w opracowaniu

<https://inspire.ec.europa.eu/codelist/ProcessStepGeneralValue/elaboration>

charakter ustalenia

ogólnie wiążące

<https://inspire.ec.europa.eu/codelist/RegulationNatureValue/generallyBinding>

geometria



plan

<https://www.gov.pl/zagospodarowanieprzestrzenne/app/AktPlanowaniaPrzestrzennego/PL.ZIPPZP.9463/060401-POG/1POG>