

STAROSTA HRUBIESZOWSKI
ul. Narutowicza 34
22-500 Hrubieszów
tel. 084 6965068, 69; fax. 6963856

Hrubieszów, 2017-03-02

**PROTOKÓŁ NR GKK.6630.1.9.2017
Z NARADY KOORDYNACYJNEJ**

Przedmiot narady: PB sieci kanalizacji deszczowej.

Lokalizacja: ul.Ogrodowa, dz 1528,1568
gmina: Hrubieszów Miasto

Wnioskodawca: SANIT PROJ Teresa Wajszczuk, NIP 919-101-97-87
22-554 Trzeszczany
Nieledew 263/21

Zlecenie z dnia: 2017-02-24

Znak:

Dokumentacja projektowa będąca przedmiotem narady koordynacyjnej została uzgodniona z uwzględnieniem poniższych zaleceń oraz uwag zwartych na odwrocie.








1. Podstawa uzgodnienia:

- art. 28b ust. 1 ustawy z dnia 17 maja 1989r. Prawo geodezyjne i kartograficzne (tj. Dz.U. z 2016 r., poz. 1629 ze zmianami).

2. Zalecenia:

- obiekty budowlane wymagające pozwolenia na budowę oraz przyłącza podlegają geodezyjnemu wyznaczeniu w terenie a po ich wybudowaniu geodezyjnej inwentaryzacji powykonawczej, obejmującej ich położenie na gruncie, wykonanymi przez jednostkę wykonawstwa geodezyjnego, określoną art. 11 ustawy z dnia 17 maja 1989 r. Prawo geodezyjne i kartograficzne (tj. Dz.U. z 2016 r., poz. 1629 ze zmianami), [art. 43 ust. 1 ustawy z dnia 7 lipca 1994 r. Prawo budowlane (tj. Dz. U. z 2016, poz. 290 ze zmianami) oraz § 10 i § 17 rozporządzenia Ministra Gospodarki Przestrzennej i Budownictwa z dnia 21 lutego 1995 r. w sprawie rodzaju i zakresu opracowań geodezyjno-kartograficznych oraz czynności geodezyjnych obowiązujących w budownictwie (Dz. U. Nr 25, poz. 133)];
- obiekty lub elementy obiektów budowlanych, ulegające zakryciu, wymagające inwentaryzacji, podlegają inwentaryzacji przed ich zakryciem [art. 43 ust 3 ustawy z dnia 7 lipca 1994 r. Prawo budowlane (tj. Dz. U. z 2016, poz. 290 ze zmianami)];
- przed rozpoczęciem realizacji inwestycji wykonawca winien uzgodnić z zarządcami sieci uzbrojenia terenu, dróg, urządzeń melioracyjnych itp., sposób ich zabezpieczenia;
- na odcinkach, gdzie istnieje już sieć podziemnego uzbrojenia terenu, wykopy należy wykonać ręcznie z zabezpieczeniem i pod nadzorem właściwych zarządców tych sieci;
- przy robotach ziemnych należy chronić znaki geodezyjne, grawimetryczne i magnetyczne przed ich zniszczeniem (art. 15 ust. 1 ustawy z dnia 17 maja 1989 r. Prawo geodezyjne i kartograficzne (tj. Dz. U. z 2016 r., poz. 1629 ze zmianami); sposób zabezpieczenia znaków i nadzór nad pracami w tym zakresie inwestor zleci jednostce wykonawstwa geodezyjnego określonej art. 11 ustawy Prawo geodezyjne i kartograficzne;
- przy robotach ziemnych w pobliżu znaków geodezyjnych, grawimetrycznych i magnetycznych wykopy należy prowadzić ręcznie; w przypadku ich uszkodzenia bądź zniszczenia inwestor ponosi pełne koszty ich odtworzenia;
- prace ziemne prowadzone w obrębie bryły korzeniowej drzew lub krzewów powinny być wykonywane w sposób najmniej szkodzący drzewom lub krzewom (art. 82 ust. 1 ustawy z dnia 16 kwietnia 2004 r. o ochronie przyrody (tj. Dz. U. z 2015 r., poz. 1651 ze zmianami).

Przewodniczący
Narady Koordynacyjnej
inż. Piotr Różański

Lp	Nazwa Instytucji	Osoba reprezentująca	Uwagi Uzgadniającego	Imię, Nazwisko Uzgadniającego Podpis i data
1	Starostwo Powiatowe w Hrubieszowie Wydział Budownictwa i Architektury ul. Narutowicza 34 22-500 Hrubieszów	Kopera Zygmunt	bez uwag	
2	Powiatowy Inspektor Nadzoru Budowlanego w Hrubieszowie Plac Wolności 8 22-500 HRUBIESZÓW	Ogórni YAN.	BEZ UWAG	
3	Orange Polska S.A. Dostarczanie i Serwis Usług ul. Chodźki 10 20-093 Lublin	Oreweusa Berthelua		uczestniczyłem do pomocy inżynierskiej komunikacji telekomunikacyjnej Stefan Jurek
4	Przedsiębiorstwo Gospodarki Komunalnej i Mieszkaniowej S-ka z o.o. w Hrubieszowie ul. Krucza 20 22-500 Hrubieszów	Szeleszowski Waldemar	bez uwag	
5	Miejska Służba Drogowa w Hrubieszowie ul. Ciesielczuka 2 22-500 Hrubieszów	Bizon Mariusz	bez uwag	
6	Zarząd Dróg Wojewódzkich w Lublinie ul. Turystyczna 7a 20-207 Lublin	PIOTR SKUBISZ	BEZ UWAG	Z-ca Kierownika Rejonu Dróg Wojewódzkich w Hrubieszowie Inż. Piotr Skubisz 02.03.2017r. 
7	Polska Spółka Gazownictwa Sp. z o.o. Oddział Gazowniczy w Lublinie ul. Diamentowa 15 20-471 Lublin	Knapik Grzegorz	właściciel z niektórymi s/c RE mace kabl. Wykonano prace w terenie prac. biurowo w biurze	
8	PGE Dystrybucja S.A. Korespondencja: ul. Piłsudskiego 73, 22-600 Tomaszów Lubelski ul. Garbarska 21A 20-340 Lublin	Pakoluk Adam	Prace przy liniach kablowych uzgodnił z RE Tomaszem Skropionem i zbliznił z liniami kablowymi podlegają odbiorowi przez RE	



wydrukowane ze strony: poczta.wp.pl

Od: Bartyka Ireneusz - Hurt <Ireneusz.BartykaA@orange.com>
Do: marzenia1999@wp.pl <marzenia1999@wp.pl>
Data: Piątek, 3 Marca 2017 15:25
Temat: FW: narada koordynacyjna temat 9
Załączniki: S36C-6e17030307380.pdf, S36C-6e17030307372.pdf, S36C-6e17030307371.pdf, S36C-6e17030307370.pdf, S36C-6e17030307360.pdf, S36C-6e17030307351.pdf, S36C-6e17030307350.pdf, S36C-6e17030307341.pdf, S36C-6e17030307340.pdf, S36C-6e17030307330.pdf, S36C-6e17030307320.pdf, S36C-6e17030307310.pdf, S36C-6e17030307300.pdf



Witam

Temat 9

1. Prace ziemne w miejscach skrzyżowań i zblieżeń z istniejącą siecią teletechniczną wykonywać ręcznie. Chronić urządzenia telekomunikacyjne przed uszkodzeniem.
2. wszelkie zblieżenia i skrzyżowania projektowanego zamierzenia inwestycyjnego z istniejącą infrastrukturą techniczną należy wykonać zgodnie z wymogami Prawa Budowlanego i normy zakładowej TP: ZN-96 TP S.A.-004/T oraz powiązany z nią Normami lub ich zaktualizowanymi odpowiednikami

Ireneusz Bartyka, Główny Specjalista ds. Zasobów Infrastruktury
Dostarczanie i Serwis Usług, Dział Ewidencji i Zarządzania Danymi o Infrastrukturze 1-Łódź
Tel.: +48 81 742 12 77, Kom.: +48 510 041 779
Orange Polska, Witolda Chodźki 10, 20-093 Lublin
www.orange.pl

From: Marzena Piłat [mailto:marzenia1999@wp.pl]
Sent: Friday, March 03, 2017 1:29 PM
To: Bartyka Ireneusz - Hurt
Subject: narada koordynacyjna
Importance: High

Witam!